

Zarządzenie Nr 68 /WAG/2016
Burmistrza Miasta Sierpca
z dnia 08 czerwca 2016 roku
w sprawie wydzierżawienia nieruchomości
w drodze bezprzetargowej na okres 3 lat

Na podstawie art. 30 ust. 2 pkt 3 ustawy z dnia 8 marca 1990 r. o samorządzie gminnym (jedn. tekst z 2016 r. poz. 446), art. 25 ust.1 i 2 w zw. z art. 23 ust. 1 pkt 7a, art. 35 ust. 1 ustawy z dnia 21 sierpnia 1997 r. o gospodarce nieruchomościami (tekst jedn. Dz. U. z 2015 r. poz. 1774 z późn. zm.)

§ 1

Oddać w dzierżawę na okres 3 lat części nieruchomości, oznaczonych:

- 1) nr ewid. 1712/3, położonej w Sierpcu przy ul. Traugutta,
- 2) nr ewid. 2847, położonej w Sierpcu na skrzyżowaniu ulic Traugutta i Sienkiewicza,
- 3) nr ewid. 1035/6, położonej w Sierpcu przy ul. Płockiej,
- 4) nr ewid. 1535/9, położonej w Sierpcu przy ul. Parkowej,
- 5) nr ewid. 2367/7, położonej w Sierpcu przy ul. Witosa,
- 6) nr ewid. 1595, położonej w Sierpcu przy ul. Kwiatowej,
- 7) nr ewid. 714, położonej w Sierpcu przy ul. Reymonta,
- 8) nr ewid. 514/12, położonej w Sierpcu przy ul. Akacyjowej,
- 9) nr ewid. 281/40, położonej w Sierpcu przy ul. Sielskiej,

objętych wykazem stanowiącym załącznik nr 1, oznaczonych szrafurą na załącznikach nr nr 2 - 10 do niniejszego Zarządzenia, w drodze bezprzetargowej z przeznaczeniem terenu pod lokalizację pojemników na odzież używaną.

§ 2

Wykaz o którym mowa w § 1 Zarządzenia podaje się do wiadomości publicznej na okres 21 dni, poprzez zamieszczenie na tablicy ogłoszeń Urzędu Miejskiego oraz w Biuletynie Informacji Publicznej Urzędu Miejskiego w Sierpcu.

§ 3

Wykonanie Zarządzenia powierza się Naczelnikowi Wydziału Architektury i Gospodarki Gruntami.

§ 4

Zarządzenie wchodzi w życie z dniem podjęcia.


BURMISTRZ
Jarosław Perzyński
Jarosław Perzyński

WYKAZ
nieruchomości przeznaczonych do wdzierżawienia na okres 3 lat
w drodze bezprzetargowej

L.p.	Nr działki	Pow. działki	Powierzchnia działki do wdzierżawienia	Położenie nieruchomości	KW ¹	Przeznaczenie nieruchomości w miejscowym planie zagospodarowania przestrzennego ¹	Sposób wykorzystania	Miesięczny czynsz dzierżawny netto ²
		[ha]	[m ²]					[zł]
1	1712/3	0,0007	1	m. Sierpc ul. Traugutta	PL1E/00021215/7	ulica zbiorcza - 3KDZ ⁴	przeznaczenie terenu pod lokalizację pojemników na odzież używaną	28,46
2	2847	0,0593	1	m. Sierpc ul. Traugutta	PL1E/00004022/2	Brak miejscowego planu zagospodarowania przestrzennego	przeznaczenie terenu pod lokalizację pojemników na odzież używaną	28,46
3	1035/6	0,5688	2	m. Sierpc ul. Płocka	PL1E/00016647/6	ulice i drogi dojazdowe - KDD1/2(12-15) ²	przeznaczenie terenu pod lokalizację pojemników na odzież używaną	56,92

L.p.	Nr działki	Pow. działki	Powierzchnia działki do wdzierżawienia	Położenie nieruchomości	KW ¹	Przeznaczenie nieruchomości w miejscowym planie zagospodarowania przestrzennego ¹	Sposób wykorzystania	Miesięczny czynsz dzierżawny netto ²
		[ha]	[m ²]					[zł]
4	1535/9	0,0376	1	m. Sierpc ul. Tysiąclecia	PL1E/00000317/9	Brak miejscowego planu zagospodarowania przestrzennego	przeznaczenie terenu pod lokalizację pojemników na odzież używaną	28,46
5	2367/7	0,4975	1	m. Sierpc ul. Witosa	PL1E/00017037/4	Ulice i drogi wewnętrzne ograniczonego ruchu drogowego - KDw 8.1.3 ³	przeznaczenie terenu pod lokalizację pojemników na odzież używaną	28,46
6	1595	0,2458	1	m. Sierpc ul. Kwiatowa	PL1E/00021215/7	Brak miejscowego planu zagospodarowania przestrzennego	przeznaczenie terenu pod lokalizację pojemników na odzież używaną	28,46
7	714	1,3713	1	m. Sierpc ul. Reymonta	Brak KW – kategoria drogi miejskiej	ulice i drogi zbiorcze - KDZ1/2(15-20) ²	przeznaczenie terenu pod lokalizację pojemników na odzież używaną	28,46
8	514/12	0,1685	1	m. Sierpc ul. Powstańców	PL1E/00017733/3	ulice lokalne - 2KDL ⁵	przeznaczenie terenu pod lokalizację pojemników na odzież używaną	28,46
9	281/40	0,1025	1	m. Sierpc ul. Sielska	PL1E/00020714/8	ulice dojazdowe - 7KDD ⁵	przeznaczenie terenu pod lokalizację pojemników na odzież używaną	28,46

- ¹ Księga Wieczysta
- ² Miejscowy Plan Zagospodarowania Przestrzennego obszarów położonych wzdłuż rzeki Sierpienicy w granicach administracyjnych miasta Sierpca, zatwierdzonym Uchwałą Rady Miejskiej Sierpca Nr 396/XLVII/2010 z dnia 10 listopada 2010 r. (Dz. Urz. Woj. Mazowieckiego Nr 10 poz. 401 z dnia 31.01.2011 r.)
- ³ Miejscowy plan zagospodarowania przestrzennego obszaru miasta Sierpca w granicach wyznaczonych przebiegiem ulic: Mickiewicza – Płocka – Białobłocka - Mickiewicza zatwierdzonym Uchwałą Rady Miejskiej Sierpca Nr 327/XXXIX/2010 z dnia 18 marca 2010 r. (Dz. Urz. Woj. Mazowieckiego Nr 101 poz. 1878 z dnia 20.05.2010 r.)
- ⁴ Miejscowy plan zagospodarowania przestrzennego obszaru Sierpc – Zachód zatwierdzonym Uchwałą Rady Miejskiej Sierpca Nr 282/XXXII/2009 z dnia 25 września 2009 r. (Dz. Urz. Woj. Mazowieckiego Nr 193 poz. 5368 z dnia 28.11.2009 r.)
- ⁵ Miejscowy plan zagospodarowania przestrzennego miasta Sierpca dla obszaru położonego pomiędzy ul. Kościuszki, Rypińską do Głowackiego, Wróblewskiego do Instalatorów i Bema i do ul. Kościuszki, zatwierdzonym Uchwałą Nr 94/XII/2007 Rady Miejskiej Sierpca z dnia 5 grudnia 2007 r. (Dz. Urz. Woj. Mazowieckiego z dnia 02.02.2008 r. Nr 9, poz. 306)
- ⁶ Czynniz dzierzawny płatny zgodnie z terminem wynikającym z zapisów zawartych w umowie dzierzawy

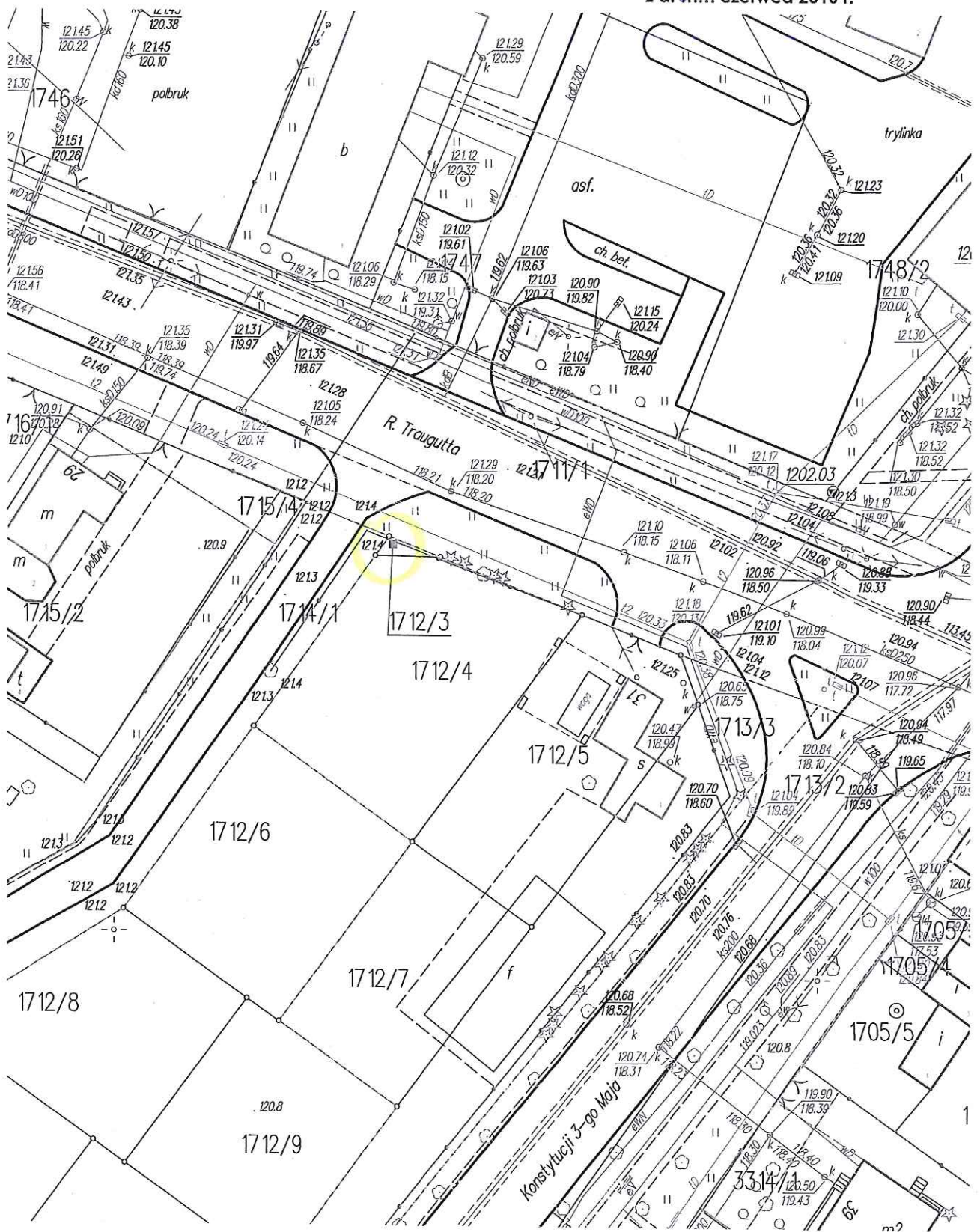
Wykaz wywieszono na okres 21 dni na tablicy ogłoszeń Urzędu Miejskiego w Sierpcu oraz zamieszczono w Biuletynie Informacji Publicznej Urzędu Miejskiego w Sierpcu. Wywieszono na tablicy ogłoszeń dnia czerwca 2016 r. Zdjęto z tablicy ogłoszeń dnia czerwca 2016 r.

BURMISTRZ

Jarosław Perzyński

Jarosław Perzyński

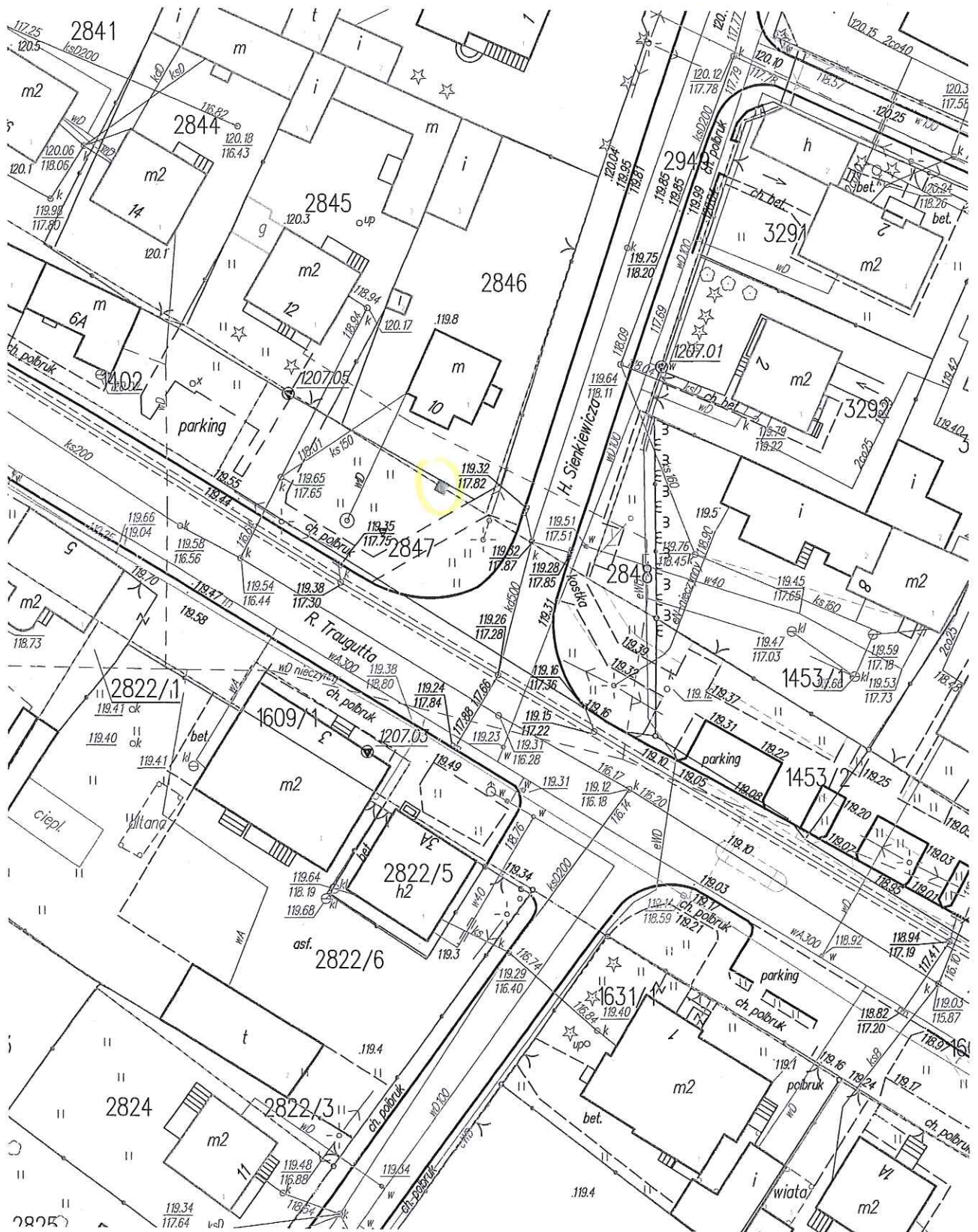
Załącznik Nr 2
do Zarządzenia Nr/WAG/2016
Burmistrza Miasta Sierpca
z d. 08... czerwca 2016 r.



Legenda:

- - część działki, przeznaczona do wdzierżawienia

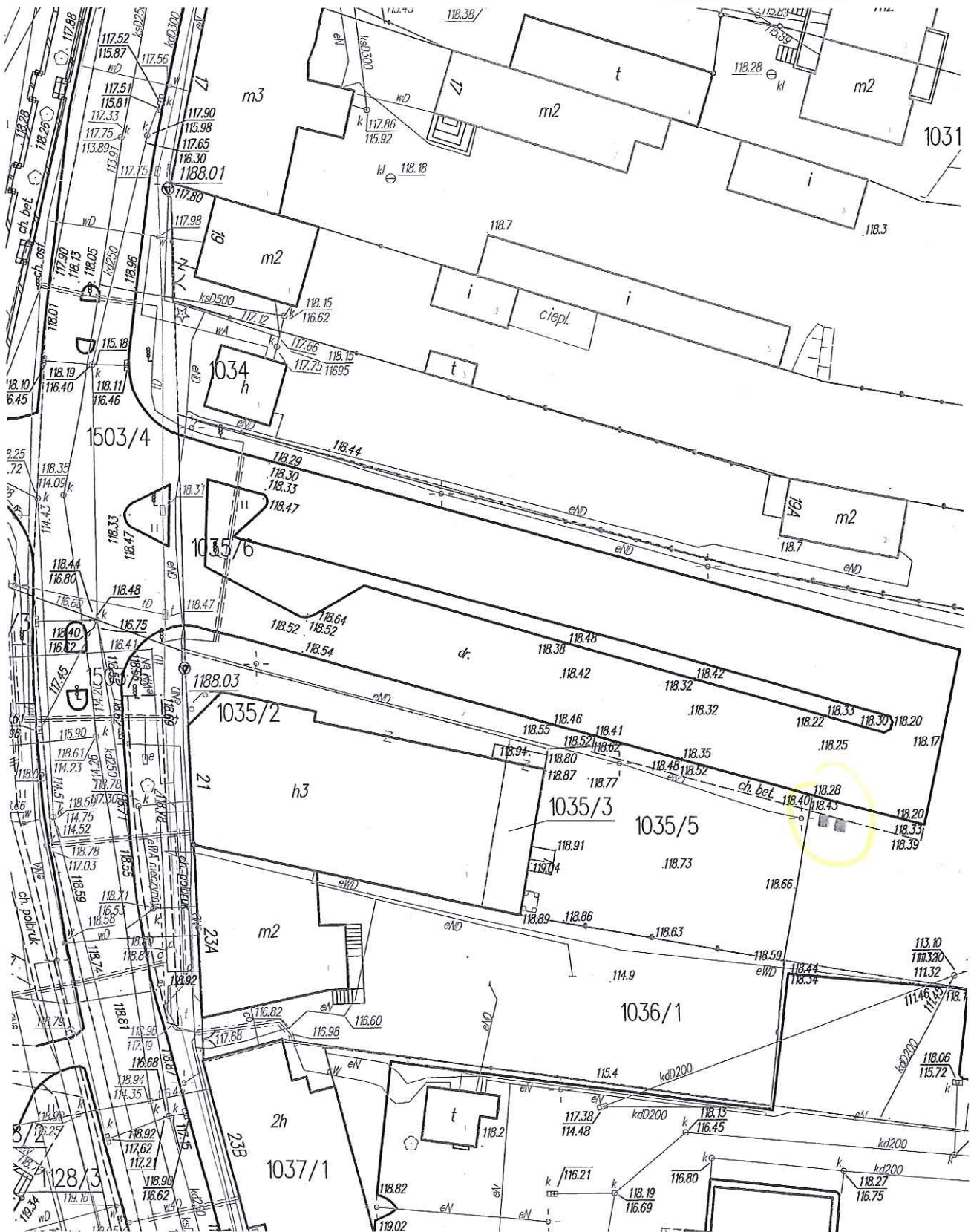
Załącznik Nr 3
do Zarządzenia Nr/WAG/2016
Burmistrza Miasta Sierpca
z d. 08 czerwca 2016 r.



Legenda:

- - część działki, przeznaczona do wydzierzawienia

Załącznik Nr 4
do Zarządzenia Nr/WAG/2016
Burmistrza Miasta Sierpca
z d. 08 czerwca 2016 r.



Legenda:

- - część działki, przeznaczona do wdzierżawienia

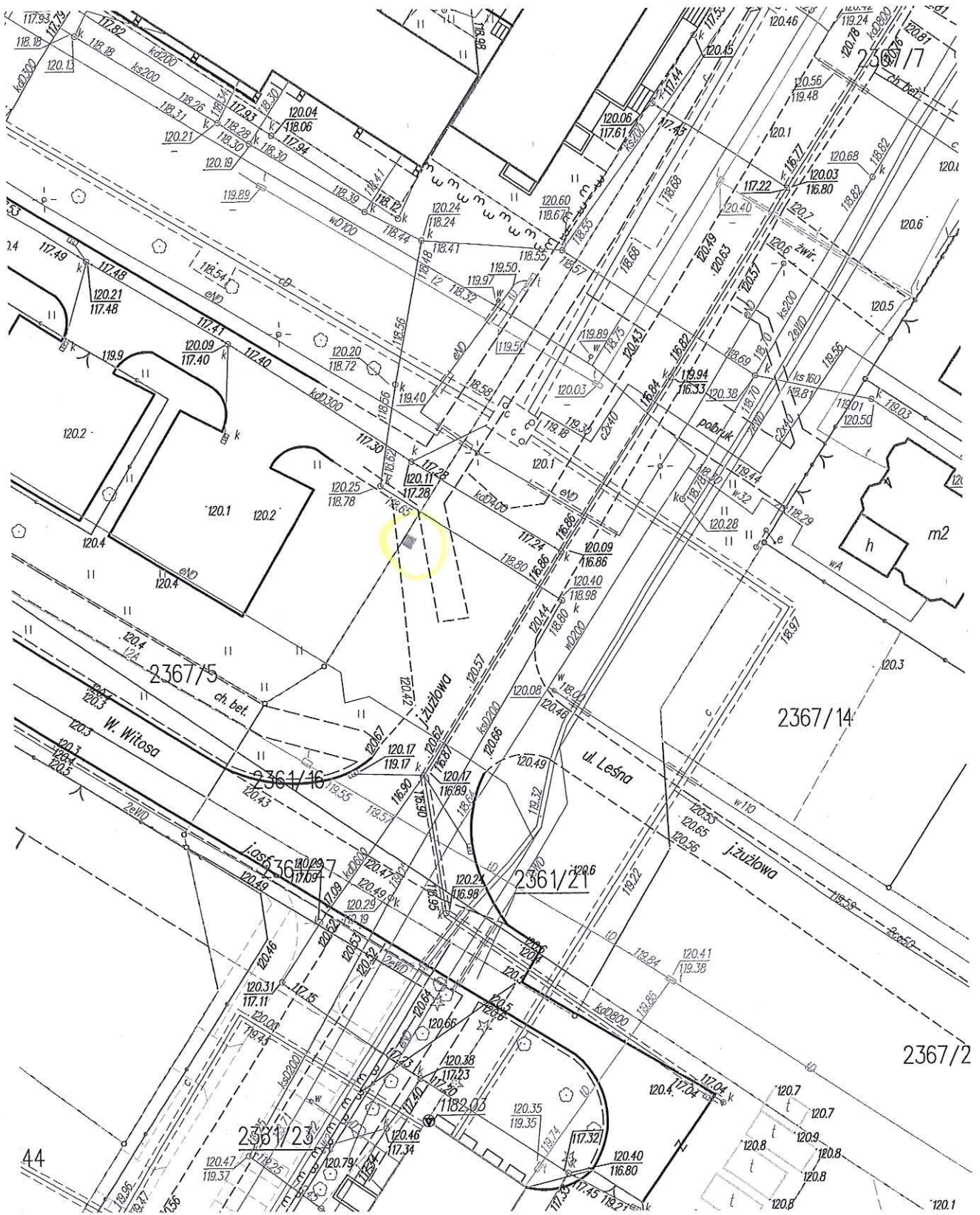
Załącznik Nr 5
do Zarządzenia Nr/WAG/2016
Burmistrza Miasta Sierpca
z d. 08... czerwca 2016 r.



Legenda:

- - część działki, przeznaczona do wydzierżawienia

Załącznik Nr 6
do Zarządzenia Nr 68.../WAG/2016
Burmistrza Miasta Sierpca
z d. 08. czerwca 2016 r.



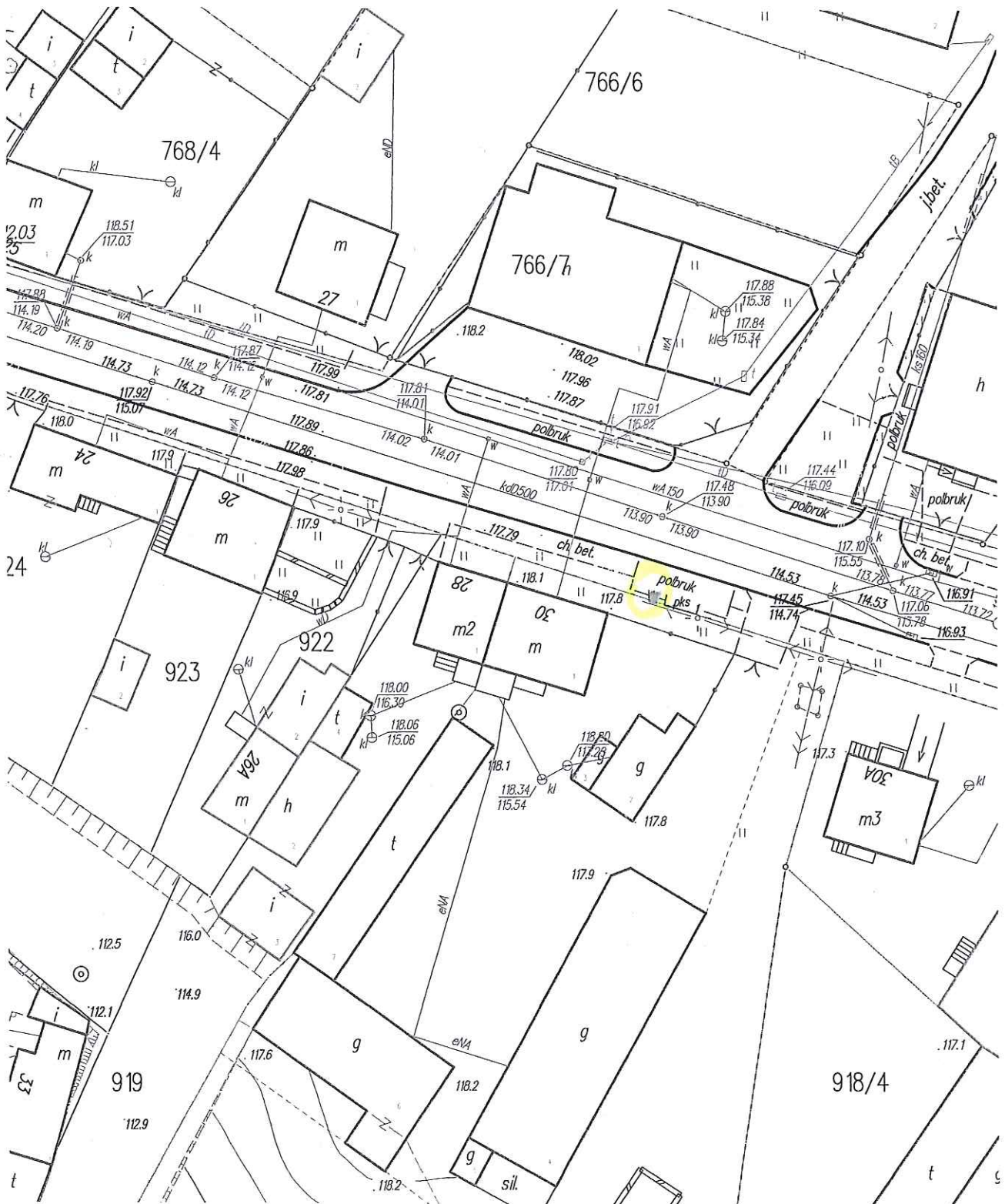
Legenda:
■ - część działki, przeznaczona do wydzierżawienia



Legenda:

- - część działki, przeznaczona do wydzierżawienia

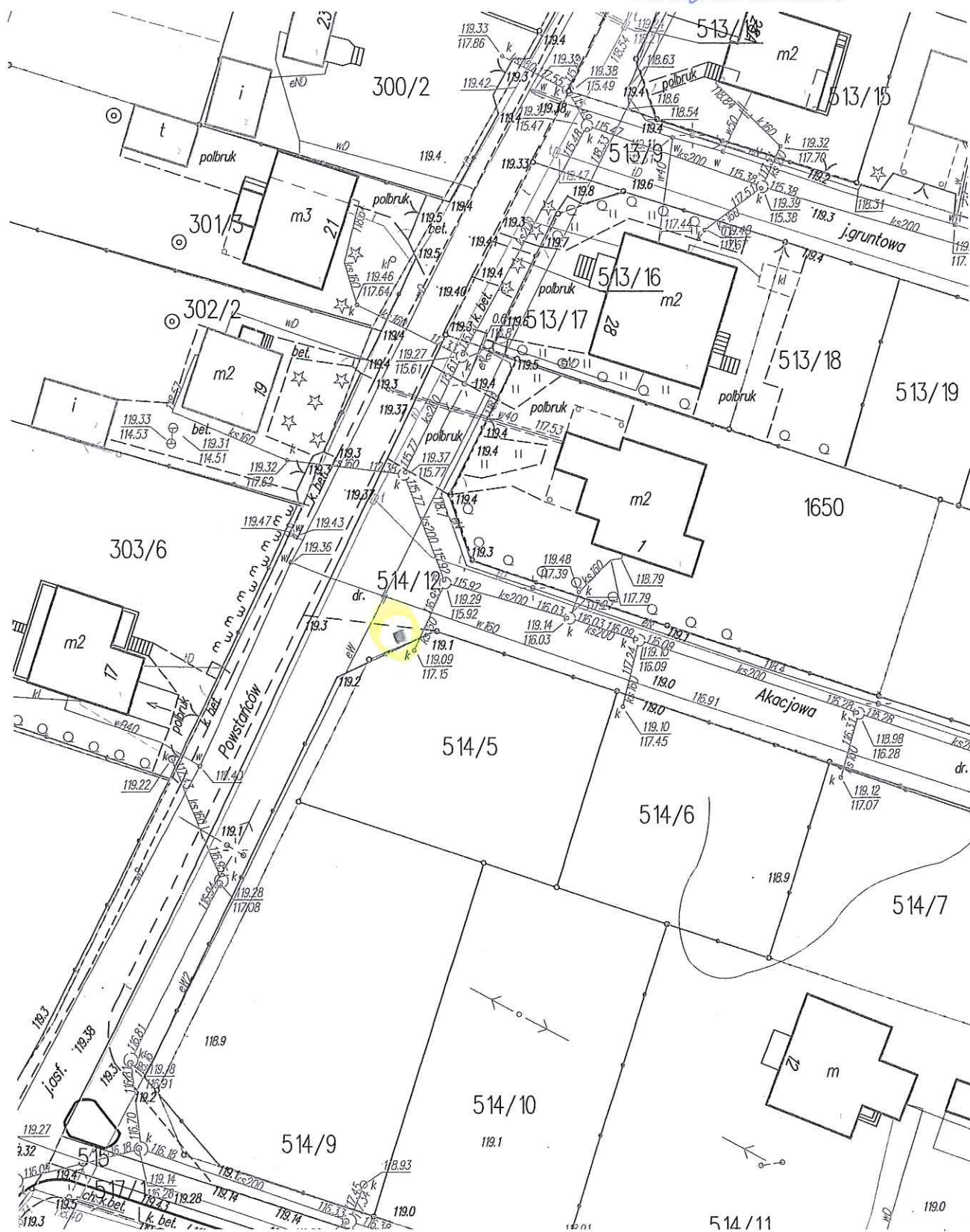
Załącznik Nr 8
do Zarządzenia Nr 688.../WAG/2016
Burmistrza Miasta Sierpca
z d. 08. czerwca 2016 r.



Legenda:

- - część działki, przeznaczona do wydzierżawienia

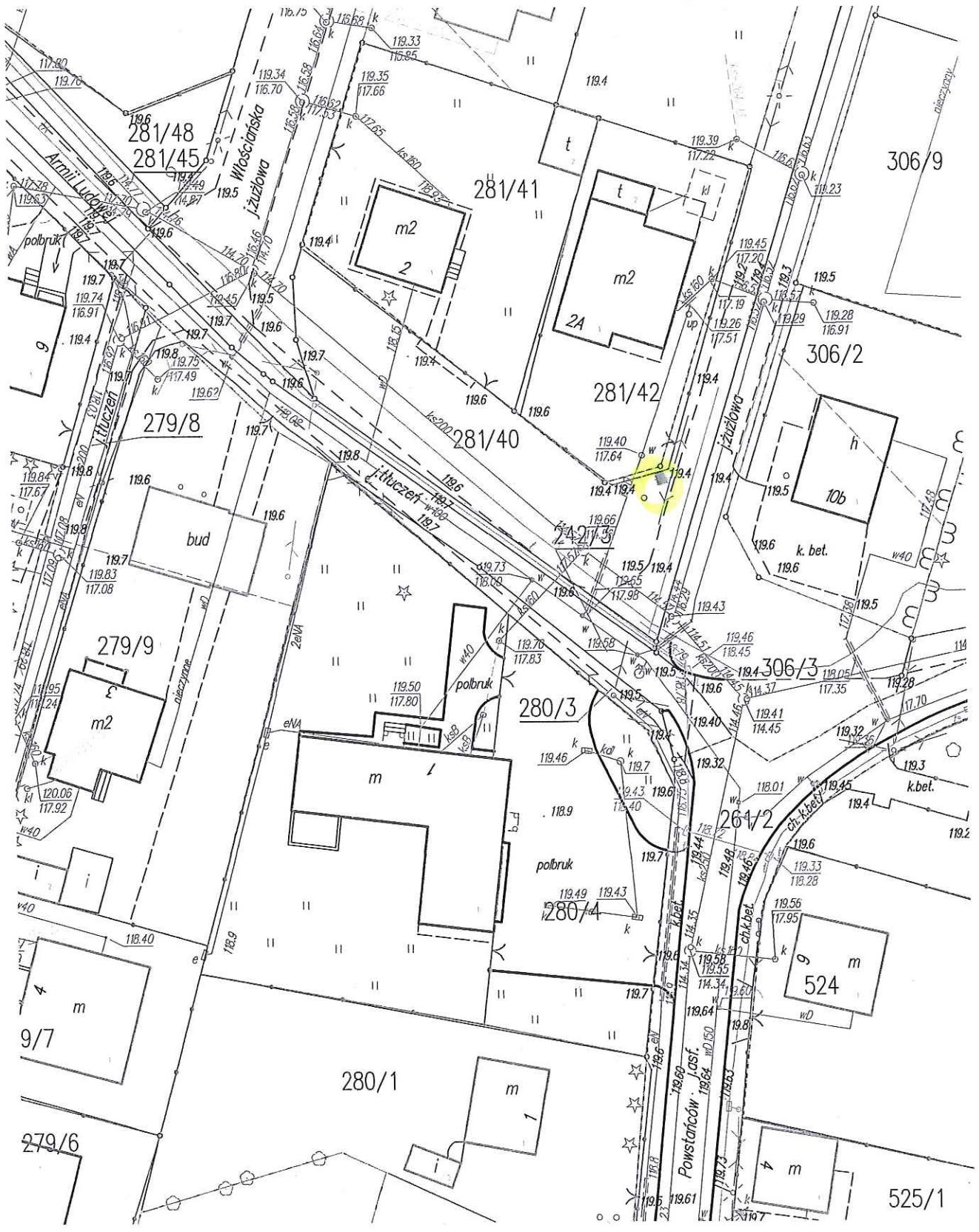
Załącznik Nr 9
do Zarządzenia Nr 68...../WAG/2016
Burmistrza Miasta Sierpca
z d. 08. czerwca 2016 r.



Legenda:

-  - część działki, przeznaczona do wydzierzawienia

Załącznik Nr 10
do Zarządzenia Nr 68...../WAG/2016
Burmistrza Miasta Sierpca
z d. 08. czerwca 2016 r.



Legenda:

- - część działki, przeznaczona do wydzierżawienia