



Fundusze
Europejskie
Pomoc Techniczna

Unia Europejska
Fundusz Spójności



2016

LOKALNY PROGRAM REWITALIZACJI MIASTA SIERPC Z PERSPEKTYWĄ DO 2025



Zespół w składzie: dr Aleksandra Jadach-Sepiolo, Anna Kadłubowska,
Tadeusz Kaźmierak, Krzysztof Kaszuba, dr inż. arch. Bogna Krystek-
Kucewicz

Instytut Rozwoju Miast w Krakowie

2016-11-10

WSTĘP	6
OPIS POWIĄZAŃ PROGRAMU Z DOKUMENTAMI STRATEGICZNYMI I PLANISTYCZNYMI GMINY .	8
PLAN ROZWOJU LOKALNEGO DLA MIASTA SIERPC NA Z PERSPEKTYWA DO 2025 ROKU (PROJEKT)	8
STUDIUM UWARUNKOWAŃ I KIERUNKÓW ZAGOSPODAROWANIA PRZESTRZENNEGO MIASTA SIERPC	8
MIEJSCOWE PLANY ZAGOSPODAROWANIA PRZESTRZENNEGO	9
Wieloletni Program Gospodarowania Mieszkaniowym Zasobem Gminy Miasto Sierpc na lata 2013 – 2017	9
Roczny Program Współpracy Miasta Sierpc z organizacjami pozarządowymi oraz innymi podmiotami prowadzącymi działalność pożytku publicznego na rok 2016	10
Miejski Program profilaktyki i rozwiązywania problemów alkoholowych i przeciwdziałania narkomanii dla miasta sierpca na 2016 rok.....	10
Plan Gospodarki Niskoemisyjnej dla gminy miasta Sierpc na lata 2015 – 2020 z perspektywą do 2022 roku..	11
DIAGNOZA CZYNNIKÓW I ZJAWISK KRYZYSOWYCH ORAZ SKALA I CHARAKTER POTRZEB REWITALIZACYJNYCH W SIERPCU	12
Metodologia diagnozy.....	12
Charakterystyka Sierpca i najważniejsze problemy miasta w sferze społecznej.....	15
Liczba ludności	15
Procesy demograficzne w Sierpcu – zróżnicowanie wewnątrzmięskie.....	16
Struktura wieku mieszkańców Sierpca	18
Problem bezrobocia w Sierpcu.....	19
Obszary ubóstwa w mieście	21
Przestępczość w Sierpcu	22
Uzależnienia	23
Kapitał społeczny i kulturowy.....	24
Edukacja	25
Charakterystyka problemów w sferach pozaspołecznych.....	26
Sfera gospodarcza	26
Sfera przestrzenno - funkcjonalna	29
Sfera techniczna	31
Sfera środowiskowa	33
Zasięg przestrzenny obszaru zdegradowanego i obszaru rewitalizacji	34
Definicja obszaru zdegradowanego i obszaru rewitalizacji	34
Wyznaczenie obszaru koncentracji niekorzystnych zjawisk społecznych	34
WSKAŹNIK: Spadek liczby ludności od 2010 do 2015 roku	35

WSKAŹNIK: Udział osób w wieku przedprodukcyjnym w ogólnej liczbie ludności (osoby w wieku 0 -17 lat)	36
WSKAŹNIK: Stopa bezrobocia długotrwałego	37
WSKAŹNIK: Liczba osób w rodzinach korzystających ze świadczeń pieniężnych pomocy społecznej na 1 tysiąc mieszkańców	38
WSKAŹNIK: Liczba przestępstw na 1 tysiąc mieszkańców	39
WSKAŹNIK: Liczba osób, którym przyznano świadczenia opieki społecznej z powodu alkoholizmu na 10 tysięcy mieszkańców	40
WSKAŹNIK: Odsetek osób przekazujących 1% podatku na organizacje pożytku publicznego	41
WSKAŹNIK: Odsetek osób korzystających z biblioteki publicznej	42
Niekorzystne wskaźniki z pozostałych sfer	44
Wyznaczenie obszaru zdegradowanego	48
Wyznaczenie obszaru rewitalizacji	50
Charakterystyka obszaru rewitalizacji w sferze społecznej wraz z analizą problemów	53
Ludność na obszarze rewitalizacji	53
Bezrobocie na obszarze rewitalizacji	54
Ogniska ubóstwa w obszarze rewitalizacji	54
Przestępczość w obszarze rewitalizacji	57
Inne problemy społeczne i dysfunkcje w obszarze rewitalizacji	58
Edukacja	59
Aktywność obywatelska na obszarze rewitalizacji	60
Organizacje pozarządowe	61
Sfera gospodarcza	63
Sfera przestrzenno - funkcjonalna	65
Sfera techniczna	67
Sfera środowiskowa	71
Podsumowanie diagnozy i wytyczne dla programowania procesu rewitalizacji w gminie Miasto Sierpc	72
MECHANIZMY WŁĄCZENIA MIESZKAŃCÓW, PRZEDSIĘBIORCÓW I INNYCH PODMIOTÓW ORAZ GRUP AKTYWNYCH NA TERENIE MIASTA W PROCES REWITALIZACJI	75
ETAP OPRACOWANIA PROGRAMU	75
ETAP wdrażania PROGRAMU	77
WIZJA STANU OBSZARU PO PRZEPROWADZENIU REWITALIZACJI	79
CELE I KIERUNKI DZIAŁANIA	79
LISTA PROJEKTÓW REWITALIZACYJNYCH	85
Nabór projektów	85
Podstawowe projekty rewitalizacyjne	87
Remont budynku dworca kolejowego w Sierpcu wraz z adaptacją na cele społeczno-gospodarcze	87
Inkubator Przedsiębiorczości	88

Inkubator Przedsiębiorczości Społecznej	91
Remont budynku przy ul. Farnej 24 wraz z adaptacją na cele społeczne	93
Inkubator Artystyczny – Aktywność i Kreacja	96
Targowisko Rzemiosła	98
Aktywność Przede Wszystkim	101
Remont budynku Plac Chopina 16 oraz nadanie mu nowych funkcji społecznych, edukacyjnych i kulturalnych	103
Dom Seniora.....	105
Świetlica Środowiskowa	107
WSPÓLNOTA- PROGRAM INTEGRACJI MIĘDZYPOKOLENIOWEJ	109
Zagospodarowanie przestrzeni publicznej w obrębie Placu Chopina oraz parku im. Tadeusza Paciorekiewicza wraz z nadaniem im funkcji społecznych	111
FESTIWALOWO – Program Lokalnych Imprez Plenerowych	114
Zagospodarowanie przestrzenne doliny rzeki Sierpienicy z terenami przyległymi, wraz z nadaniem im funkcji społecznych	116
Rozwój mobilności miejskiej oraz poprawa jakości infrastruktury transportowej na obszarze rewitalizacji	119
Remont Stadionu Miejskiego w Sierpcu wraz z infrastrukturą towarzyszącą wraz z rozwojem funkcji sportowych, edukacyjnych i społecznych	121
„Bądź FIT” Program rekreacyjno – sportowy	123
Utworzenie parku archeologicznego na terenie dawnego zamku sierpeckiego nad rzeką Sierpinią.	126
Forum Odpowiedzialnego Biznesu	129
Termomodernizacja budynków mieszkalnych w obszarze rewitalizacji.	131
FIRMA NA PRÓBĘ – program mikrograntów dla uczniów	134
Program edukacyjny „LEPSZY START”	135
Współczesna szkoła – rola uczniów i ich rodziców.....	138
Strefy nektarodajne w dolinie rzeki Sierpienicy dla owadów zapylających	139
Ścieżka przyrodnicza doliny rzeki Sierpienicy.....	141
Przebudowa Targowiska przy ul. B. Prusa	143
Pozostałe przedsięwzięcia rewitalizacyjne	145
SYSTEM ZARZĄDZANIA	148
Koordinacja procesu rewitalizacji	148
Zespół ds. Rewitalizacji.....	148
Komitet Rewitalizacji	149
Zasady Ogólne	149
Zasady wyznaczania składu Komitetu Rewitalizacji	149
Zasady działania Komitetu Rewitalizacji.....	150
Obsługa prac Komitetu Rewitalizacji.....	150
Ewaluacja.....	151
SYSTEM MONITOROWANIA.....	151
Sposoby monitorowania Lokalnego Programu Rewitalizacji	151
Zasady modyfikacji i wprowadzenia działań w reakcji na zmiany w otoczeniu	152

wskaźniki realizacji celów Lokalnego Programu Rewitalizacji Miasta Sierpc.....	152
INDYKATYWNE RAMY FINANSOWE PRZEDSIĘWZIĘĆ	155
Źródła finansowania przedsięwzięć rewitalizacyjnych oraz wielkość środków z różnych źródeł.....	162
Spis Tabel	167
Spis Rysunków	168

Lokalny Program Rewitalizacji miasta Sierpc z perspektywą do roku 2025, powstał w wyniku kontynuacji procesu rewitalizacji podjętego w mieście Sierpc w latach 2005-2013. Nowa perspektywa finansowa UE 2014-2020 oraz sformułowane nowe podejście do rewitalizacji prezentowane w „Wytycznych w zakresie rewitalizacji w programach operacyjnych na lata 2014-2020” (dalej: Wytyczne) z dnia 2 sierpnia 2016 roku Ministerstwa Rozwoju oraz ustawie z dnia 9 października 2015 roku o rewitalizacji (Dz.U. 2015 r., poz. 1777), wpłynęło w mieście Sierpc na podjęcie decyzji o konieczności modyfikacji realizowanego dotychczas procesu rewitalizacji. Niniejszy program rewitalizacji to wieloletni program działań w sferze społecznej, ekonomicznej, przestrzennej, infrastrukturalnej, środowiskowej i kulturowej, zmierzający do wyprowadzenia obszarów zdegradowanych miasta Sierpc ze stanu kryzysu oraz stworzenia warunków do ich zrównoważonego rozwoju, stanowiący narzędzie planowania, koordynowania i integrowania różnorodnych aktywności w ramach rewitalizacji. Program został zainicjowany, opracowany i uchwalony przez Radę Gminy Miasta Sierpc na podstawie art. 18 ust. 2 pkt 6 ustawy z dnia 8 marca 1990 r. o samorządzie gminnym (Dz. U. z 2015 r. poz. 1045), podlegając tym samym przepisom przejściowym (art. 52 ust. 1) ustawy o rewitalizacji (Dz. U. 2015, poz. 1777).

Nowe podejście do rewitalizacji odnosi się m.in. do doprecyzowania pojęcia rewitalizacja, które było często różnie interpretowane w poszczególnych gminach. Wytyczne jednoznacznie precyzują, że rewitalizacja jest procesem długotrwałym i złożonym, który wymaga wsparcia lokalnych społeczności oraz różnych partnerów w celu wyprowadzenia obszaru rewitalizacji ze stanu wieloaspektowego kryzysu. Uzyskanie efektów tego procesu wymaga czasu.



Dlatego celowo zrezygnowano z użycia w tytule Programu dat, które co prawda będą wyznaczać ważne cezury, ale są nieodległe. Rok 2020 będzie ostatnim rokiem finansowania projektów z programów Unii Europejskiej. Rok 2013 kończy obowiązywanie Programów Rewitalizacji uchwalonych w oparciu o Ustawę o Samorządzie Gminnym i szczegółowe wytyczne Ministerstwa Rozwoju; po tej dacie niniejszy Program straci swą moc, ponieważ jedynym dokumentem określającym sposób prowadzenia rewitalizacji w Jednostkach Samorządu Terytorialnego będą odtąd Gminne Programy Rewitalizacji. Szczegółowe zapisy niniejszego dokumentu odpowiadają powyższym uwarunkowaniom, natomiast w celu podkreślenia intencji konsekwentnego prowadzenia działań rewitalizacyjnych w dłuższej perspektywie czasu, w nazwie programu podano koniec pierwszego dwudziestopięcioletniego wieku.

Zgodnie z Wytycznymi rewitalizacja wymaga pełnej diagnozy służącej wyznaczeniu obszaru rewitalizacji oraz analizy dotyczących go problemów. Obszary rewitalizacji muszą koncentrować negatywne zjawiska społeczne współwystępujące z negatywnymi zjawiskami w co najmniej jednej ze sfer:

- gospodarczej,
- funkcjonalno-przestrzennej,
- technicznej,
- środowiskowej.

Skalę tych negatywnych zjawisk muszą jednak odzwierciedlać odpowiednio dobrane w gminach wskaźniki obrazujące powyższe sfery degradacji, w odniesieniu do wartości dla całej gminy. Zgodnie z Wytycznymi obszar rewitalizacji nie może być większy niż 20% powierzchni gminy oraz zamieszkały przez więcej niż 30% mieszkańców gminy.

Zgodnie z nowym podejściem proces rewitalizacji wymaga zaangażowania partnerów i lokalnych społeczności oraz prowadzenia przemian obszaru rewitalizacji w sposób kompleksowy. Dlatego miasto Sierpc, podejmując prace nad Lokalnym Programem Rewitalizacji z perspektywą do 2025 roku zastosowała właśnie te zasady, które zostały wymienione w Wytycznych jako baza do organizacji procesu rewitalizacji. Poniżej przytoczono je bardziej dokładnie:

- zasada kompleksowości programu rewitalizacji, czyli ujmowania różnorodnych przedsięwzięć w sposób całościowy (różne źródła finansowania i podmioty uczestniczące, pomiędzy którymi zachodzi synergia). Korzystne efekty następują również w wyniku synchronicznego prowadzenia wielu różnorodnych działań na obszarze rewitalizacji.
- zasada komplementarności:
 - przestrzennej oznacza wzajemne dopełnianie się przedsięwzięć rewitalizacyjnych w przestrzeni gminy, dążenie do badania następstw podejmowanych decyzji dla polityki przestrzennej gminy oraz zapobieganie przenoszeniu się problemów poza obszar rewitalizacji;
 - problemowej dotyczy konieczności podejmowania przedsięwzięć, które będą się wzajemnie uzupełniały tematycznie w celu rozwiązania złożonych zjawisk kryzysowych; komplementarność problemowa odnosi się również do wymogu powiązania przedsięwzięć z decyzjami strategicznymi podejmowanymi w gminie;
 - proceduralno-instytucjonalnej oznacza zasadę współdziałania różnych instytucji i tworzenia w ramach nich spójnych procedur zarządzania realizacją programu rewitalizacji;
 - międzyokresowej dotyczy zapewnienia ciągłości prowadzonych działań pomiędzy kolejnymi okresami programowania, tj. oceny i zapewnienia wsparcia już podjętym/rozpoczętym przedsięwzięciom w okresie 2007-2013,
 - źródeł finansowania oznacza konieczność umiejętnego łączenia różnych źródeł finansowania (różne programy, środki krajowe i unijne, publiczne i prywatne) skierowanych na rewitalizację.
- zasada partnerstwa i partycypacji, która dotyczy włączenia różnych partnerów w proces rewitalizacji, przy czym metody i zakres tego włączenia powinien być opisany w programie rewitalizacji. Pozwala to na weryfikację i ocenę stopnia osiągniętego uspołecznienia procesu przygotowania programu rewitalizacji i przemian zachodzących w obszarze rewitalizacji.

Nowe podejście do rewitalizacji zaprezentowane powyżej wymagało w mieście Sierpc przeprowadzenia wielu analiz oraz ponownego przemyślenia i organizacji procesu rewitalizacji, zwłaszcza w zakresie wykorzystania istniejących potencjałów oraz możliwości zaangażowania partnerów społecznych i lokalnych społeczności.

OPIS POWIĄZAŃ PROGRAMU Z DOKUMENTAMI STRATEGICZNYMI I PLANISTYCZNYMI GMINY

Lokalny Program Rewitalizacji miasta Sierpc jest dokumentem operacyjnym, który integruje działania ukierunkowane na rozwiązanie problemów społeczności obszaru rewitalizacji. Ze względu na swój interdyscyplinarny charakter dokument ten wpisuje się w cele ogólnorozwojowe wskazane w dokumentach strategicznych i planistycznych na poziomie krajowym oraz regionalnym. Poniżej przedstawiono syntetyczną analizę celów i priorytetów wyznaczonych w różnych dokumentach strategicznych i planistycznych krajowych wojewódzkich w kontekście celów i zadań nakreślonych w Lokalnym Programie Rewitalizacji Miasta Sierpc.

PLAN ROZWOJU LOKALNEGO DLA MIASTA SIERPC NA Z PERSPEKTYWA DO 2025 ROKU (PROJEKT)

Gmina Miasto Sierpc nie posiada strategii rozwoju, głównym dokumentem strategicznym jest „Plan Rozwoju Lokalnego dla Miasta Sierpca na lata 2016-2020”, który jest obecnie w opracowaniu. Zostanie przyjęty pod koniec 2016 r. **Ponieważ dokumenty te powstają synchronicznie, koncepcja działań rewitalizacyjnych wypracowana przy udziale społeczności lokalnej w Lokalnym Programie Rewitalizacji zostanie zawarta w „Planie Rozwoju Lokalnego dla Miasta Sierpca z perspektywa do 2025 roku”.** Obecna wersja robocza dokumentu wskazuje rewitalizację jako jeden z priorytetów działań - obok infrastruktury drogowej, turystyki i rekreacji, sportu, zatrudnienia, oświaty, kultury, ochrony środowiska i gospodarki niskoemisyjnej. Z kolei w LPR uwzględniono głos społeczności lokalnej wyrażony w czasie konsultacji priorytetowych przedsięwzięć inwestycyjnych o znaczeniu strategicznym, wśród których pojawiły się dwa projekty rewitalizacyjne – odnowa stadionu miejskiego oraz rozpoczęcie rewitalizacji Starówki poprzez przebudowę ul. Chopina.

STUDIUM UWARUNKOWAŃ I KIERUNKÓW ZAGOSPODAROWANIA PRZESTRZENNEGO MIASTA SIERPC

Studium Uwarunkowań i Kierunków Zagospodarowania Przestrzennego Miasta Sierpc (dalej: Studium) jest podstawowym dokumentem planistycznym określającym politykę przestrzenną gminy oraz lokalne zasady zagospodarowania terenu. Nie jest aktem prawa miejscowego, ale stanowi podstawę dla założeń opracowywanych w miejscowych planach zagospodarowania przestrzennego.

W Studium szczególną rolę przypisano wykorzystaniu i zagospodarowaniu rzeki Sierpicy oraz terenów do niej przylegających. Zaproponowane zmiany mają na celu wykorzystanie potencjału rzeki dla rozwoju miasta, w tym zwiększenia jego turystycznej atrakcyjności, przy jednoczesnym zapewnieniu czynnej ochrony przyrodniczych walorów doliny Sierpicy. Działania prowadzone na tym obszarze powinny zmierzać do zapewnienia Miastu ochrony przeciwpowodziowej.

Ponadto, w Studium założono racjonalne wykorzystanie terenów miejskich do celów inwestycyjnych, mające na celu wzrost zainteresowania mieszkańców i przedsiębiorców centrum miasta oraz związane z tym wyhamowanie procesu suburbanizacji. Odnosnie warunków określenia zasad ochrony zabytkowego układu urbanistycznego miasta i jego zabudowy Studium przewiduje m.in. konieczność zachowania historycznego układu urbanistycznego, rewaloryzację tego układu oraz zabytkowej zabudowy, jak również dążenie do przywrócenia walorów estetycznych i artystycznych tego obszaru.

Założenia Lokalnego Programu Rewitalizacji Miasta Sierpc są zbieżne z postanowieniami Studium. W Programie zaproponowano szereg działań, które mają za zadanie lepsze niż dotychczas wykorzystanie potencjałów doliny rzeki Sierpicy, jak również historycznego centrum miasta, w celu społecznego i gospodarczego ożywienia tych obszarów.

MIEJSCOWE PLANY ZAGOSPODAROWANIA PRZESTRZENNEGO

Miejscowy Plan Zagospodarowania Przestrzennego to akt prawa miejscowego, który określa przeznaczenie oraz warunki zagospodarowania i zabudowy terenu. Musi on być zgodny z postanowieniami Studium Uwarunkowań i Kierunków Zagospodarowania.

Obszar rewitalizacji jest częściowo pokryty miejscowymi planami zagospodarowania przestrzennego. W miejscowych planach obejmujących swoim zakresem obszar rewitalizacji (tj. na północ od ulicy Narutowicza i ulicy Płockiej) ustalono między innymi:

- zasady ochrony i kształtowania ładu przestrzennego (w tym uporządkowanie terenu pod względem estetycznym, ograniczenia dotyczące kolorystyki elewacji i pokryć dachowych, grodzenia przestrzeni, stosowania reklam, itp.),
- zasady i warunki scalania oraz podziałów nieruchomości,
- wymagania wynikające z potrzeb kształtowania przestrzeni publicznych,
- zasady ochrony środowiska, przyrody i krajobrazu kulturowego,
- zasady dotyczące ochrony dziedzictwa kulturowego i zabytków oraz dóbr kultury współczesnej,
- zasady modernizacji, rozbudowy i budowy systemów komunikacji i infrastruktury technicznej,
- ustalenia dotyczące działań przeciwpowodziowych, regulacji rzeki Sierpienicy oraz jej wykorzystania do celów turystycznych,
- ustalenia dotyczące wymagań akustycznych.

Lokalny Program Rewitalizacji Miasta Sierpc w pełni respektuje postanowienia wynikające z przepisów miejscowych planów zagospodarowania przestrzennego, dopuszczając do realizacji tylko takie działania, które nie są sprzeczne z postanowieniami tych planów.

WIELOLETNI PROGRAM GOSPODAROWANIA MIESZKANIOWYM ZASOBEM GMINY MIASTO SIERPC NA LATA 2013 – 2017

Istotnymi problemami społecznymi występującymi w mieście jest problem bezrobocia i ubóstwa, z którymi często wiąże się brak możliwości samodzielnego zaspokojenia potrzeb mieszkaniowych. Na pomoc ze strony miasta w tym zakresie oczekują zarówno osoby, którym przysługuje prawo do lokalu socjalnego, jak również rodziny, które nie mogą sobie pozwolić na zakup własnego mieszkania, ze względu na zbyt niskie dochody. Naprzeciw tym oczekiwaniom wychodzą zapisy Wieloletniego Programu Gospodarowania Zasobem Gminy Miasto Sierpc na lata 2013 – 2017.

Z uwagi na ograniczone możliwości inwestycyjne, w dokumencie tym zwraca się uwagę na konieczność przeprowadzenia remontów obiektów znajdujących się w złym stanie technicznym oraz przystosowania niektórych lokali do potrzeb gminnej gospodarki lokalowej. Postanowienia te są zbieżne z założeniami Lokalnego Programu Rewitalizacji, w którym zwraca się uwagę na konieczność przeprowadzenia prac remontowych obiektów wchodzących w skład mieszkaniowego zasobu miasta. Z uwagi na fakt, iż obiekty te w większości znajdują się w obszarze rewitalizacji, przeprowadzenie remontów będzie służyło zarówno celom wynikającym z Wieloletniego Programu Gospodarowania Zasobem Gminy Miasto Sierpc na lata 2013 – 2017, jak również Lokalnego Programu Rewitalizacji.

Celom rewitalizacji służyć może również polityka rozmieszczania lokali socjalnych w różnych lokalach komunalnych, zapisana w Wieloletnim Programie Gospodarowania Zasobem Gminy. Takie rozwiązanie ma zapewnić najemcom tym mieszkań możliwość uczestniczenia w życiu społecznym oraz stworzenia dla nich szans na poprawę swojego statusu i integrację społeczną.

ROCZNY PROGRAM WSPÓŁPRACY MIASTA SIERPC Z ORGANIZACJAMI POZARZĄDOWYMI ORAZ INNYMI PODMIOTAMI PROWADZĄCYMI DZIAŁALNOŚĆ POŻYTKU PUBLICZNEGO NA ROK 2016

Program Współpracy Miasta Sierpc z organizacjami pozarządowymi oraz innymi podmiotami prowadzącymi działalność pożytku publicznego (dalej jako: „Program Współpracy”) dąży do efektywnego wykorzystania społecznej aktywności, służącej pełniejszemu zaspokajaniu potrzeb mieszkańców miasta. Jako zasadniczy cel „Programu Współpracy” wskazano budowanie partnerstwa między samorządem i podmiotami działającymi w sferze pożytku publicznego oraz umacnianie świadomości społecznej, poczucia odpowiedzialności za swoje otoczenie oraz wspólnotę lokalną. Realizacji tego zasadniczego celu ma służyć siedem celów szczegółowych:

- zwiększenie wpływu mieszkańców na kreowanie polityki społecznej w mieście,
- tworzenie warunków do budowania współpracy między samorządem i organizacjami,
- określenie priorytetowych zadań publicznych,
- zapewnienie organizacjom możliwie najlepszych warunków do prowadzenia działalności na terenie miasta,
- wspieranie lokalnych inicjatyw, nowatorskich rozwiązań zwiększających świadomość obywatelską społeczeństwa oraz działań służących integracji społecznej mieszkańców Sierpca,
- zabezpieczenie środków finansowych na dofinansowanie zadań publicznych,
- promowanie osiągnięć sektora pozarządowego oraz prezentacja jego dorobku.

W Lokalnym Programie Rewitalizacji Miasta Sierpc zwrócono uwagę na konieczność wykorzystania potencjału organizacji pozarządowych do prowadzenia działań rewitalizacyjnych. Wskazano przy tym na potrzebę podjęcia działań wspierających organizacje w rozwoju oraz poszukiwaniu nowych form aktywności. Zaproponowane działania przewidują m.in. udostępnienie nowej przestrzeni dla organizacji pożytku publicznego, w której mogłyby one prowadzić działania na rzecz różnych grup mieszkańców.

Postanowienia Lokalnego Programu Rewitalizacji zmierzają w kierunku wzmocnienia udziału organizacji pozarządowych w życiu Miasta oraz zapewnienia im lepszych warunków prowadzenia działalności. W niniejszym dokumencie proponuje się również m.in. rozwijanie funkcji społecznych oraz aktywizację mieszkańców Miasta. Biorąc pod uwagę powyższe, należy stwierdzić, że postanowienia Lokalnego Programu Rewitalizacji w znacznym stopniu są zbieżne z założeniami „Programu Współpracy”.

MIEJSKI PROGRAM PROFILAKTYKI I ROZWIĄZYWANIA PROBLEMÓW AKOHOLOWYCH I PRZECIWDZIAŁANIA NARKOMANII DLA MIASTA SIERPCA NA 2016 ROK

Zgodnie z ustawą o wychowaniu w trzeźwości i przeciwdziałaniu alkoholizmowi, prowadzenie działań związanych z profilaktyką, rozwiązywaniem problemów alkoholowych oraz integracją społeczną osób uzależnionych od alkoholu należy do zadań własnych gmin. Gmina Miasto Sierpc zrealizowała ustawowy obowiązek przyjęcia programu regulującego te kwestie, uchwalając Miejski Program Profilaktyki i Rozwiązywania Problemów Alkoholowych oraz Przeciwdziałania Narkomanii dla Miasta Sierpca na 2016 rok. Do głównych celów tego programu zaliczono:

- ograniczenie występowania problemów związanych z nadużywaniem alkoholu oraz przeciwdziałanie narkomanii,
- ograniczenie zaburzeń życia rodzinnego i społecznego, wywołanych nadużywaniem alkoholu i używaniem substancji psychoaktywnych,

- ograniczenie nadużywania alkoholu oraz substancji psychoaktywnych wśród mieszkańców, ze szczególnym uwzględnieniem dzieci i młodzieży,
- podnoszenie świadomości społecznej w zakresie profilaktyki i rozwiązywania problemów alkoholowych i przeciwdziałaniu narkomanii.

Realizacji tych celów służy szereg celów szczegółowych, zakładających między innymi promowanie zdrowego stylu życia, prowadzenie działalności informacyjnej i edukacyjnej, zwiększenie dostępności pomocy terapeutycznej i rehabilitacyjnej, udzielanie pomocy rodzinom uzależnionych, udzielanie pomocy psychospołecznej i prawnej osobom i rodzinom zagrożonym wykluczeniem społecznym. W zakresie działań przewidzianych w ramach Programu Profilaktyki i Rozwiązywania Problemów Alkoholowych, poza działaniami skierowanymi wprost do osób uzależnionych, zagrożonych uzależnieniem lub ich rodzin, przewidziano między innymi wspomaganie działalności instytucji, organizacji pozarządowych oraz osób fizycznych, służącej rozwiązywaniu problemów alkoholowych.

W ramach diagnozy przeprowadzonej w trakcie prac nad przygotowaniem Lokalnego Programu Rewitalizacji Miasta Sierpc zbadano również problem występowania alkoholizmu, bazując na liczbie zasiłków pomocy społecznej przyznawanej z tego powodu. Analiza danych pozwoliła na stwierdzenie, iż alkoholizm jest problemem dostrzegalnym i uciążliwym dla mieszkańców miasta. Wnioski te zostały potwierdzone podczas warsztatów i spotkań z mieszkańcami oraz pracownikami Urzędu Miasta Sierpc i jednostek podległych. Celem programu rewitalizacji jest między innymi przeciwdziałanie wykluczeniu społecznemu, w tym wykluczeniu spowodowanego uzależnieniami. Działania zaproponowane w Lokalnym Programie Rewitalizacji Miasta Sierpc (nie tylko dedykowane osobom wykluczonym lub zagrożonym wykluczeniem, lecz również te obejmujące wzmocnienie aktywności organizacji pozarządowych), mogą przyczynić się do zmniejszenia problemu zagrożenia alkoholizmem i narkomanią w mieście.

PLAN GOSPODARKI NISKOEMISYJNEJ DLA GMINY MIASTA SIERPC NA LATA 2015 – 2020 Z PERSPEKTYWĄ DO 2022 ROKU

Wdrażanie planów gospodarki niskoemisyjnej związane jest z realizacją założeń tzw. Pakietu Klimatyczno – Energetycznego Unii Europejskiej na poziomie lokalnym. Cele strategiczne wpisane do Planu Gospodarki Niskoemisyjnej dla miasta Sierpc są zbieżne z celami określonymi w Pakiecie, a realizacja działań przewidzianych w tym dokumencie zmierzać ma przede wszystkim do redukcji gazów cieplarnianych, zwiększenia udziału energii pochodzącej ze źródeł odnawialnych oraz poprawy jakości powietrza w mieście.

Lokalny Program Rewitalizacji Miasta Sierpc zakłada między innymi poprawę stanu sfery środowiskowej. Problemy zidentyfikowane w Planie Gospodarki Niskoemisyjnej, takie jak: niska emisja, niska efektywność energetyczna budynków, czy wysokie uzależnienie od transportu samochodowego, zostały również zaobserwowane w obszarze rewitalizacji. Działania zaproponowane w Lokalnym Programie Rewitalizacji Miasta Sierpc zmierzają do ograniczenia występowania tych problemów m.in. poprzez termomodernizację budynków wraz z niezbędną wymianą instalacji, budowę nowych ścieżek rowerowych i spacerowych, redukcję emisji zanieczyszczeń powietrza oraz zagospodarowanie terenów zielonych. Realizacja tych działań przyczyni się jednocześnie do realizacji celów określonych w Planie Gospodarki Niskoemisyjnej dla Gminy Miasta Sierpc na lata 2015 – 2020 z perspektywą do 2022 roku.

Reasumując, założenia Lokalnego Programu Rewitalizacji dla Miasta Sierpc z perspektywą do roku 2025 są spójne z dokumentami strategicznymi i planistycznymi przyjętymi na szczeblu lokalnym, regionalnym i krajowym. Wspierają one podejmowanie w gminach i realizację nowego podejścia do rewitalizacji opartego na zintegrowanych, kompleksowych działaniach wielu podmiotów prowadzących do odbudowy zdolności do rozwoju i aktywizacji społeczno-gospodarczej obszarów najsilniej zdegradowanych w gminie.

DIAGNOZA CZYNNIKÓW I ZJAWISK KRYZYSOWYCH ORAZ SKALA I CHARAKTER POTRZEB REWITALIZACYJNYCH W SIERPCU

METODOLOGIA DIAGNOZY

Diagnoza składa się z części tekstowej, która zawiera opisy charakterystycznych problemów miasta Sierpc oraz analitycznej, obrazującej poruszone problemy przy pomocy danych statystycznych i map obrazujących rozkład przestrzenny problemu – wizualizacji wskaźników. Została sporządzona zgodnie z wymogami określonymi w:

- Wytycznych w zakresie rewitalizacji w programach operacyjnych na lata 2014-2020 opublikowanych przez Ministerstwo Rozwoju 2 sierpnia 2016 r.
- Instrukcji dotyczącej przygotowania projektów rewitalizacyjnych w ramach Regionalnego Programu Operacyjnego dla Województwa Mazowieckiego na lata 2014-2020, wydanej przez Urząd Marszałkowski Województwa Mazowieckiego w Warszawie w 2016 r.

Diagnoza składa się z pięciu podrozdziałów, z czego podrozdział 2 dotyczy charakterystyki Sierpca i najważniejszych problemów miasta w sferze społecznej. Zostały tu opisane negatywne zjawiska odnoszące się do sfery społecznej, która jest kluczowa dla prowadzenia rewitalizacji. W podrozdziale 3: „Charakterystyka problemów w sferach pozaspołecznych” pokazano główne problemy występujące w pozostałych sferach: gospodarczej, przestrzenno – funkcjonalnej, technicznej i środowiskowej.

Czwarty podrozdział („Zasięg przestrzenny obszaru zdegradowanego i obszaru rewitalizacji”) miał na celu wyznaczenie obszaru zdegradowanego i obszaru rewitalizacji i kończy się określeniem obszaru interwencji poprzez zaznaczenie jego granic na mapie oraz opis granic za pomocą nazw ulic.

Podrozdział 5 „Charakterystyka obszaru rewitalizacji w sferze społecznej wraz z analizą problemów” oraz podrozdział 6: „Charakterystyka obszaru rewitalizacji w pozostałych sferach wraz z analizą problemów” mają na celu pogłębioną charakterystykę wyznaczonego obszaru rewitalizacji. W podrozdziałach tych opisano zjawiska kryzysowe, pokazano skalę występujących na obszarze problemów oraz zaznaczono potencjały obszaru.

Diagnoza i delimitacja oparte są na danych uzyskanych z Urzędu Miejskiego w Sierpcu oraz z innych instytucji organizacyjnych. Dane te zazwyczaj dotyczą stanu na koniec 2015 r. W opisie zróżnicowania miasta wykorzystano także informacje pozyskane podczas spotkań i rozmów z przedstawicielami powyższych instytucji.

Dane do diagnozy gromadzono według punktów adresowych. Tam, gdzie nie było to możliwe, zbierano dane dla ulic. W celu zniwelowania największych dysproporcji w długości badanych odcinków i liczbie mieszkańców, trzynaście długich ulic podzielono na odcinki. Łącznie zdefiniowano 187 odcinków zbierania danych, spośród których większość stanowiły ulice w pełnej długości, a w 36 przypadkach - odcinki ulic. Sposób, w jaki podzielono długie ulice, został przedstawiony w poniższej tabeli.

Tabela 1 Podział długich ulic na potrzeby diagnozy

LP	ULICA	PODZIAŁ (punkty włącznie)
1.	Adama Mickiewicza od Płockiej do Słowackiego	parzyste do 14, nieparzyste do 27 i 27a
2.	Adama Mickiewicza od Słowackiego do końca	dalej do końca
3.	Armii Krajowej od początku do Traugutta	parzyste do 14, nieparzyste do 11
4.	Armii Krajowej od Traugutta do końca	dalej do końca
5.	Gabriela Narutowicza od początku do Konstytucji 3 Maja	parzyste do 18, nieparzyste do 23
6.	Narutowicza od Konstytucji 3 Maja do Żeromskiego	parzyste od 20 do 54D, nieparzyste od 23a do 39

7.	Gabriela Narutowicza od Żeromskiego do końca	dalej do końca
8.	Jana Pawła II od Piastowskiej do Konstytucji 3M	parzyste do 18, nieparzyste do 17
9.	Jana Pawła II od Konstytucji 3M do Okulickiego	parzyste od 24 do 46, nieparzyste od 25 do 31
10.	Jana Pawła II od Okulickiego do końca	dalej do końca
11.	Juliusza Słowackiego od Płockiej do Mickiewicza	parzyste do 20, nieparzyste do 19
12.	Juliusza Słowackiego od Mickiewicza do Żwirki i Wigury	dalej do końca
13.	Konstytucji 3 Maja od początku do Narutowicza	parzyste do 12a, nieparzyste do do 5b
14.	Konstytucji 3 Maja od Narutowicza do Jana Pawła	parzyste od 14 do 18, nieparzyste od 5c do 9
15.	Konstytucji 3 Maja od Jana Pawła do końca	parzyste od 20, nieparzyste od 11 do końca
16.	Piastowska od początku do Jana Pawła	parzyste do 28, nieparzyste do 23a
17.	Piastowska od Jana Pawła do Wiosny Ludów	parzysta 30, nieparzyste 25, 25A, 25B
18.	Piastowska od Wiosny Ludów do Traugutta	parzyste od 30a do 56, nieparzyste od 27 do 39
19.	Piastowska od Traugutta do torów	parzyste od 58 do 68, nieparzyste 41, 41a
20.	Piastowska od torów do końca	dalej do końca
21.	Płocka od początku do Narutowicza	parzyste do 20, nieparzyste do 19
22.	Płocka od Narutowicza do Wiosny Ludów	parzyste od 22 do 38a, nieparzyste od 23 do 45
23.	Płocka od Wiosny Ludów do Świętokrzyskiej	parzyste od 40 do 48a, nieparzyste od 45a do 59b
24.	Płocka od Świętokrzyskiej do końca	dalej do końca
25.	Romualda Traugutta od Piastowskiej do Konstytucji 3M	parzyste do 20, nieparzyste do 25
26.	Romualda Traugutta od Konstytucji 3M do końca	dalej do końca
27.	Stanisława Staszica od Piastowskiej do Krasickiego	parzysta 2, nieparzyste do 51b
28.	Stanisława Staszica od Krasickiego do końca	dalej do końca
29.	Żeromskiego - od W. Polskiego do Konstytucji 3 Maja	parzyste do 12c, nieparzyste do 7a
30.	Żeromskiego - od Konstytucji 3 Maja do Narutowicza	parzyste od 14 do 16, nieparzyste od 9 do 21
31.	Stefana Żeromskiego - od Narutowicza do końca	dalej do końca
32.	Tadeusza Kościuszki od początku do Kilińskiego	parzyste do 8, nieparzyste 1a
33.	Tadeusza Kościuszki od Kilińskiego do końca	dalej do końca
34.	Władysława Reymonta od Kilińskiego do Jagiełły	parzyste do 32a, nieparzyste do 35
35.	Władysława Reymonta od Jagiełły do Kościuszki	parzyste od 34 do 62b, nieparzyste od 37 do 61
36.	Władysława Reymonta od Kościuszki do końca	dalej do końca

Źródło: opracowanie Urzędu Miasta

Na mapę Sierpca naniesiono siatkę heksagonalną w postaci sześciokątów foremnych o wysokości 300 m i powierzchni 7,778 ha. Dysponując danymi o występowaniu zjawiska dla konkretnych punktów adresowych, ulic lub odcinków ulic, zagregowano dane do jednostek przestrzennych wyznaczonych przez sześciokąty. Następnie obliczono wartość każdego z badanych wskaźników dla każdego sześciokąta w mieście. Spełniony został tym samym warunek przeprowadzenia analizy negatywnych zjawisk całego miasta Sierpc. Uzyskane dane naniesiono na mapę.

Wizualizacja wskaźników na mapach została przygotowana według kilku szablonów.

- W rozdziałach charakteryzujących całe miasto na większości map sześciokąty o wskaźniku korzystniejszym niż średnia dla miasta zaznaczano słabym odcieniem szarym, natomiast sześciokąty o wskaźnikach mniej korzystnych pokryto odcieniami koloru oliwkowego, przy czym intensywniejszej barwie odpowiada większe oddalenie od średniej.
- W rozdziale poświęconym wyznaczeniu obszaru zdegradowanego i obszaru rewitalizacji na mapach szarym odcieniem zaznaczono heksagony, w których dany wskaźnik przybierał wartości mniej korzystne od średniej miasta. Pozostałe heksagony pozostawiono bez zaznaczenia.

- W rozdziałach poświęconych charakterystyce obszaru rewitalizacji skorzystano ponownie z wizualizacji w przedziałach. Tam, gdzie zachodziła potrzeba dokładniejszego pokazania zjawiska, zamieszczono mapy dokładniejsze – wycinek miasta odpowiadający obszarowi rewitalizacji.

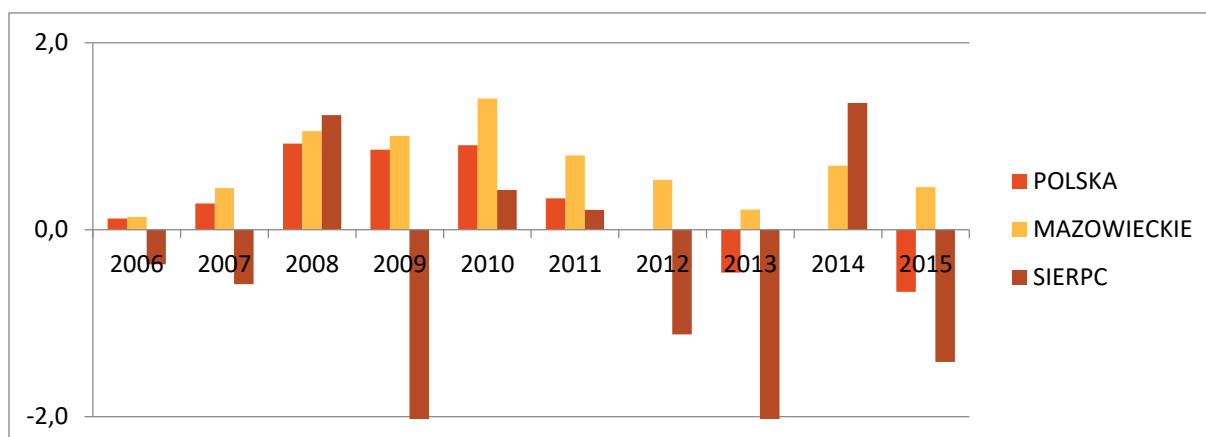
Na mapach typu pierwszego i trzeciego, czyli na wszystkich mapach z wyjątkiem delimitacyjnych, sześciokąty pozostawione bez wypełnienia (białe) oznaczają brak osób zameldowanych.

LICZBA LUDNOŚCI

Sierpc jest gminą miejską. W roku 2015 było tu zameldowanych 18 488 osób¹. Na przestrzeni ostatnich kilkunastu lat liczba ludności spada, zwykle od kilkunastu do 150 osób rocznie, ale w kilku okresach rocznych odnotowano również wzrost populacji. Łącznie od roku 2006 liczba zameldowanych w Sierpcu zmniejszyła się o 408 osób², czyli o 2,2%. Należy jednak zauważyć, że w ostatnich latach tempo spadku populacji jest wyższe.

Na liczbę ludności składają się urodzenia i zgony (przyrost naturalny) oraz liczba osób wyjeżdżających na stałe i osiedlających się w mieście (saldo migracji). W Sierpcu rodzi się każdego roku najczęściej od 150 do 200 dzieci. Przeciętnie w latach 2006-2015 lat wskaźnik urodzeń wyniósł 9,8 na 1 tys. mieszkańców rocznie i był niższy od średniej w Polsce (10,2) oraz od średniej Mazowsza (10,9). W mieście umiera każdego roku od 170 do 230 osób. Daje to średni roczny wskaźnik umieralności 10,2 osób na 1 tys. mieszkańców, czyli tyle samo, co dla województwa, ale więcej, niż średnio dla Polski (9,9). Z zamieszczonego wykresu wynika, że w Polsce i w województwie nadwyżka zgonów nad urodzeniami występuje sporadycznie, natomiast w Sierpcu ma to miejsce w większości analizowanych lat. Średni przyrost naturalny w latach 2006-2015 wyniósł więc Sierpcu -0,4 osoby na 1 tys. mieszkańców, podczas gdy w Polsce 0,2, a w województwie 0,7.

Rysunek 1 Przyrost naturalny w latach 2006-2015



Opracowanie własne na podstawie Banku Danych Lokalnych GUS

W Sierpcu w ciągu dziesięciu lat osiedliło się 1 705 osób, z czego 1 245 przybyło ze wsi (68%), 424 z miast i 12 z zagranicy. W tym samym czasie na pobyt stały wyjechały 2 524 osoby. W sumie w konsekwencji migracji liczba osób w mieście spadła o 819³. Średnie saldo migracji wyniosło -3,8 osób na 1 tys. mieszkańców (w Polsce -0,35, w województwie 2,61). Dane te, pochodzące z GUS, pozwalają na porównanie sytuacji demograficznej w Sierpcu, w regionie i w Polsce. Nie oddają jednak w pełni skali emigracji, ponieważ wiele osób wyjeżdżających za granicę nie rezygnuje z zameldowania w Sierpcu. Zatem trudno oszacować liczbę osób, które na przestrzeni ostatnich kilkunastu lat osiedliły się za granicą.

Niepokojącym zjawiskiem jest odpływ osób młodych. Sierpc jest niewielkim miastem, w którym edukacja kończy się na szkole ponadgimnazjalnej. Młodzi ludzie wyjeżdżają na studia do większych ośrodków i tylko część

¹ Według danych otrzymanych z Urzędu Miasta w oparciu o dane dotyczące zameldowania. Rzeczywista liczba mieszkańców jest niższa, ponieważ wyjeżdżający często nie wymeldowują się z Sierpca. Bardziej zbliżona do stanu faktycznego jest liczba około 15 700 osób, która wynika z deklaracji śmieciowych.

² Na podstawie danych GUS.

³ Na podstawie danych GUS. W rzeczywistości odpływ jest większy, jednak wiele osób nie wymeldowuje się z Sierpca.

z nich znajduje motywację, aby po zakończeniu nauki wrócić do miasta rodzinnego. Na przeszkodzie stoi brak perspektyw odpowiedniej pracy.

Sierpc cechuje niewielki spadek liczby ludności i nie występuje tu silnie zjawisko depopulacji, charakterystyczne dla wielu polskich miast. **W kolejnych latach liczba mieszkańców będzie nadal powoli spadać, w tempie od kilkudziesięciu do ponad stu osób rocznie**, a liczba ludności zameldowanej w mieście ukształtuje się na poziomie poniżej 18 tys. mieszkańców.

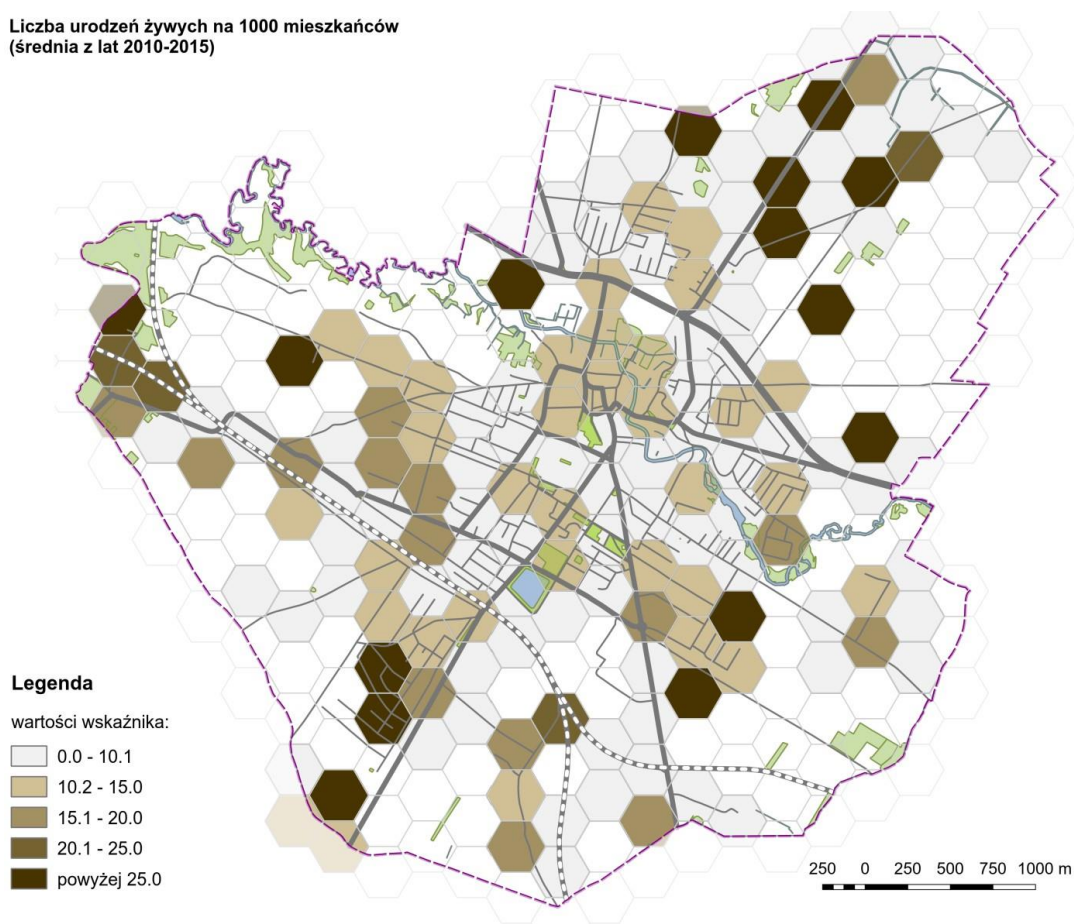
PROCESY DEMOGRAFICZNE W SIERPCU – ZRÓŻNICOWANIE WEWNĄTRZMIJSKIE

W centralnej części miasta wskaźnik zgonów na 1 tys. mieszkańców przekracza średnią miasta o połowę, a nawet dwukrotnie. Wynika to z większego udziału osób starszych w tych rejonach miasta i wpływa na stopniowy spadek liczby mieszkańców. Z kolei wskaźnik urodzeń przybiera najwyższe wartości poza centrum.

Na mapie kolorem zaznaczono te sześciokąty, w których wskaźnik urodzeń na 1 tys. mieszkańców jest wyższy, niż średnio w mieście (dla uzyskania bardziej miarodajnych informacji, posłużono się danymi o urodzeniach nie z jednego roku, ale z okresu 2010-2015). Ciemniejsze pola oznaczają rejony, w których rodzi się więcej dzieci i wskazują na miejsca osiedlania się młodych rodzin. Wskaźnik przekracza średnią nawet dwukrotnie w rejonach położonych na obrzeżach miasta. **Dzietność w centralnej części miasta jest znacznie niższa, niż na obrzeżach. Może to prowadzić do przesuwania się potencjału demograficznego miasta na peryferia.**

Rysunek 2 Wskaźnik urodzeń w Sierpcu

Liczba urodzeń żywych na 1000 mieszkańców
(średnia z lat 2010-2015)



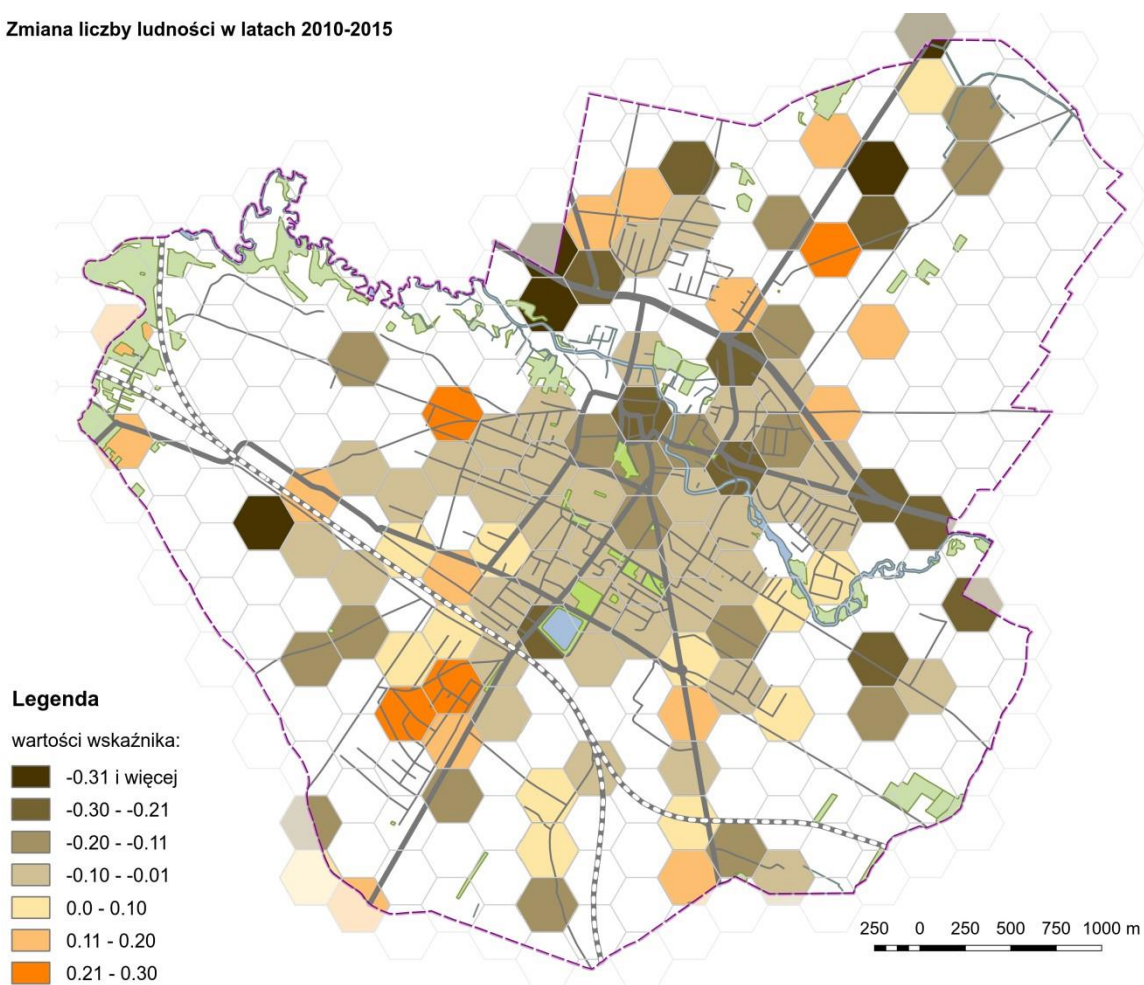
Opracowanie własne na podstawie danych z Urzędu Miasta.

Kolejna mapa obrazuje zmianę liczby osób zameldowanych w poszczególnych rejonach od roku 2010 do 2015. Szary kolor odpowiada spadkowi populacji, a pomarańczowy – wzrostowi. Cała środkowa część miasta charakteryzuje się malejącą liczbą mieszkańców. W ścisłym centrum spadek wyniósł od 2010 r. ponad 10%, a w kilku kwartałach nawet powyżej 20%. Intensywny pomarańczowy kolor wskazuje na rejony położone na obrzeżach miasta, gdzie przybyło od 20 do 30% nowych mieszkańców.

Na wynik przedstawiony na mapie miały wpływ jednocześnie urodzenia, zgony, migracje międzygminne, ale także zmiana miejsca zamieszkania w obrębie Sierpca. Młode rodziny chętnie przeprowadzają się z centrum na obrzeża, gdzie w efekcie obserwujemy duży procentowo wzrost liczby ludności i wysoki odsetek urodzeń. Ma to miejsce szczególnie w południowo – zachodniej części miasta, za linią torów, gdzie intensywnie rozwija się nowa zabudowa jednorodzinna.

Rysunek 3 Zmiana liczby mieszkańców – zróżnicowanie na terenie miasta

Zmiana liczby ludności w latach 2010-2015



Opracowanie własne na podstawie danych z Urzędu Miasta

Zauważalnym zjawiskiem w Sierpcu jest więc suburbanizacja. Malejąca liczba mieszkańców w jego centralnej części może prowadzić do negatywnych skutków, jak zmiana struktury wieku w centrum na rzecz osób starszych, czy zaburzenie dotychczasowych więzi społecznych. Obecnie te niekorzystne trendy, choć zauważalne, nie przybrały jeszcze niepokojącej skali. Na większości obszaru miasta ubytek ludności nie przekroczył 10% (od roku 2010 do 2015), a miejsce mieszkańców przeprowadzających się na obrzeża miasta zajmują osoby osiedlające się w Sierpcu. Niemniej należy dostrzegać zjawisko suburbanizacji i przeciwdziałać mu poprzez dowartościowanie centrum jako miejsca atrakcyjnego do zamieszkania.

STRUKTURA WIEKU MIESZKAŃCÓW SIERPCA

W 2015 r. osób w wieku produkcyjnym było 11 880, co stanowiło 64,3% populacji. Oznacza to spadek o 2 p.p. w porównaniu z 2010 r., nadal jednak wskaźnik Sierpca pozostaje wyższy niż dla Polski (62,4%) i dla Mazowsza (61,4%).

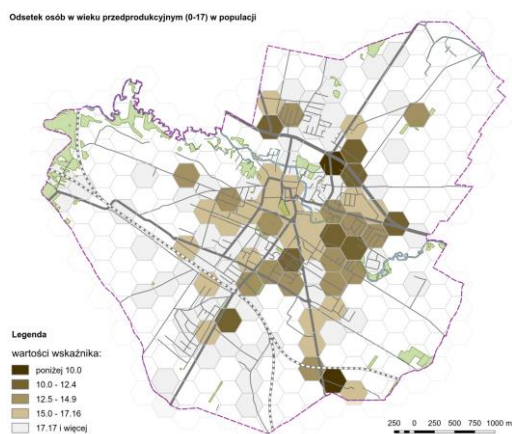
Osoby w wieku poprodukcyjnym stanowią w Sierpcu coraz liczniejszą grupę. W 2015 r. było ich 3 433. Stanowi to 18,57% wszystkich mieszkańców, czyli mniej niż średnio w Polsce i w województwie (odpowiednio 19,6%, 20%). Jednak tempo wzrostu liczby osób starszych jest w mieście większe niż w Polsce i na Mazowszu.

Odsetek osób niepełnoletnich w populacji jest niski i spada. W Sierpcu w 2015 r. mieszkało 3 175 osób w wieku poniżej 18 roku życia. Stanowiły one 17,2% ludności, czyli mniej, niż średnio w Polsce (18%) i na Mazowszu (18,6%).

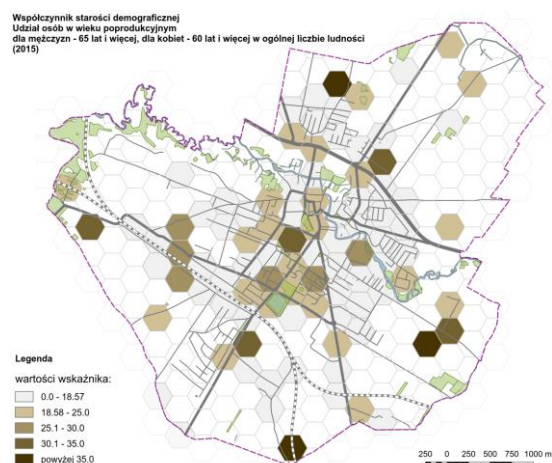
Na mapach pokazano zróżnicowanie wewnątrzmięskie wieku mieszkańców. Na pierwszej mapie kolorem zaznaczono rejony Sierpca, gdzie liczba osób w wieku przedprodukcyjnym w stosunku do liczby mieszkańców jest niższa od średniej. Im ciemniejszy kolor, tym mniejszy odsetek dzieci i młodzieży. Znaczna część centrum to obszary, na których wskaźnik wynosi poniżej 15%.

Rysunek 4 Osoby w wieku przedprodukcyjnym w Sierpcu

wiek przedprodukcyjny



wiek poprodukcyjny



Opracowanie własne na podstawie danych z Urzędu Miasta

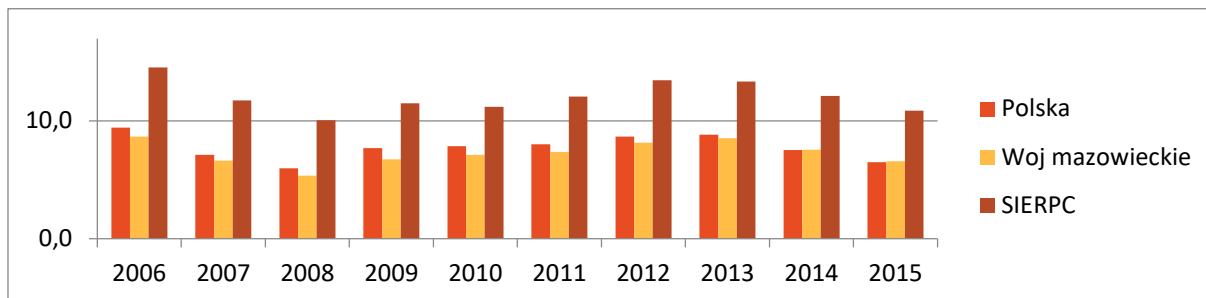
Na drugiej mapie kolorem zaznaczono rejony, gdzie liczba osób w wieku poprodukcyjnym w stosunku do liczby mieszkańców jest wyższa od średniej. Im ciemniejszy kolor, tym więcej osób starszych. Największe skupienie osób w wieku powyżej 59 lat (dla kobiet) i powyżej 64 lat (dla mężczyzn) występuje w centralnej części miasta, gdzie ich udział w populacji wynosi 20-30%. Widoczne są także niewielkie enklawy, gdzie udział osób starszych przekracza 30%.

W najbliższych latach stopniowa zmiana struktury wiekowej będzie postępować. Udział osób w wieku poprodukcyjnym przekroczy średnią krajową, udział młodzieży będzie niższy od średniej i spadnie udział osób w wieku produkcyjnym, co spowoduje wzrost obciążenia demograficznego.

PROBLEM BEZROBOCIA W SIERPCU

Bezrobocie należy do najpoważniejszych problemów w sferze społecznej w Sierpcu. Udział osób bezrobotnych w liczbie osób w wieku produkcyjnym wynosi tu 10,8%, jest więc znacznie wyższy od wskaźnika dla Polski (6,5%) i województwa (6,6%). Dysproporcja między Sierpcem a krajem na poziomie 4-5 p.p. utrzymuje się od lat, co widoczne jest na poniższym rysunku.

Rysunek 5 Bezrobocie w Sierpcu na tle kraju i województwa (2015 r.)

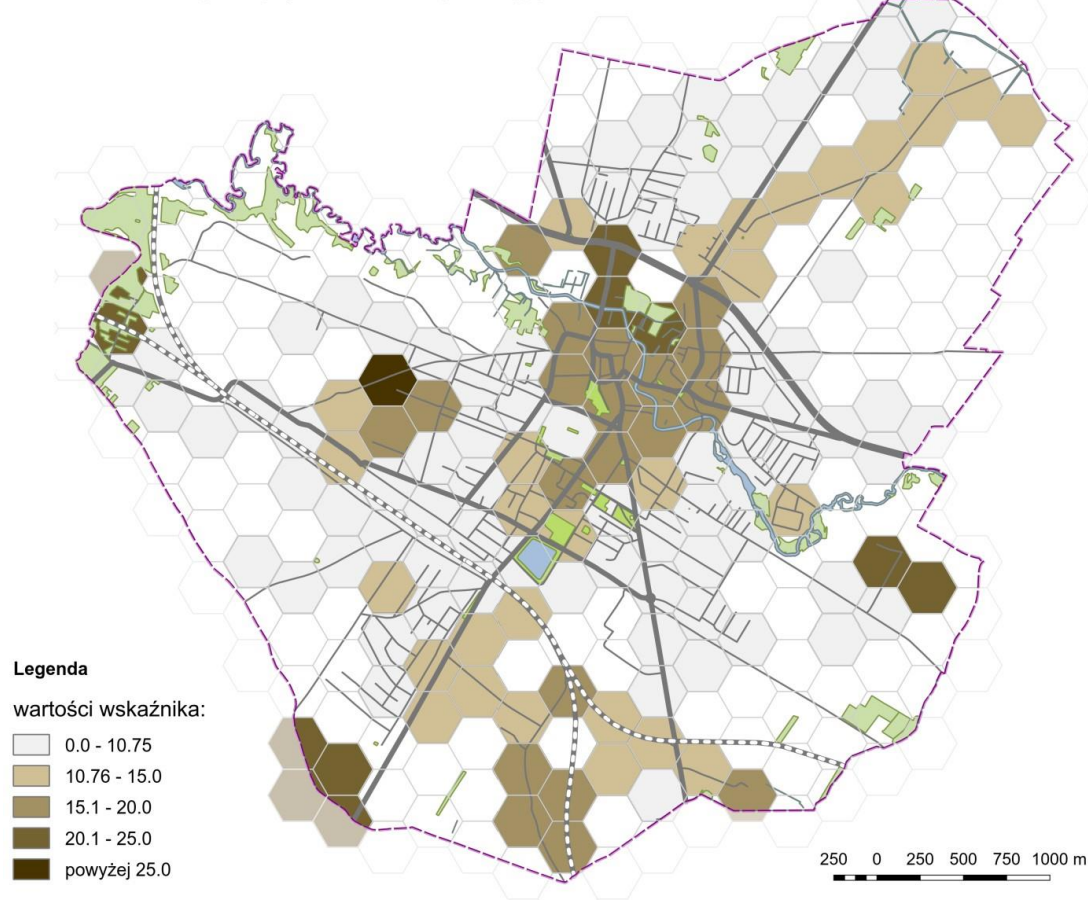


Opracowanie własne na podstawie Banku Danych Lokalnych GUS

Z załączonej mapy wynika, że wskaźnik bezrobocia przekraczający średnią dla miasta występuje na większości obszaru centrum, gdzie często dochodzi do 25%, a w kilku miejscach nawet więcej.

Rysunek 6 Wskaźnik bezrobocia – zróżnicowanie wewnątrzmijskie

Udział osób bezrobotnych w grupie osób w wieku produkcyjnym



Opracowanie własne na podstawie danych z Urzędu Miasta

Poza częścią śródmiejską bezrobocie koncentruje się w wybranych rejonach widocznych na mapie, ale w żadnym z nich nie obserwujemy jednocześnie tak dużego terytorium dotkniętego problemem i jednocześnie tak wysokich wskaźników, jak to ma miejsce w środkowej części miasta.

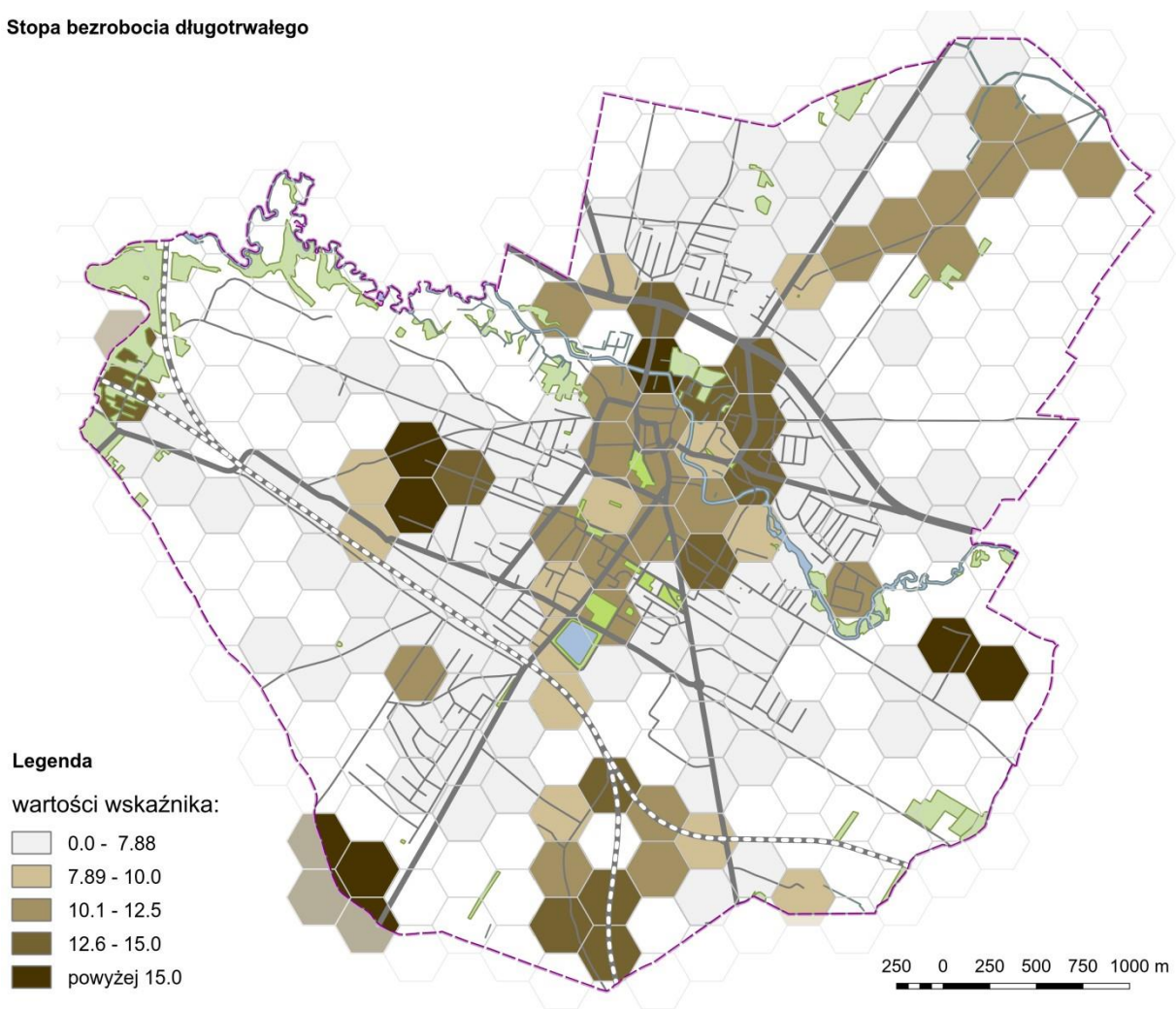
Jedną z przyczyn bezrobocia jest rozmiianie się kwalifikacji osób bezrobotnych z potrzebami pracodawców.

W Sierpcu trzech na czterech bezrobotnych poszukuje pracy dłużej niż rok. Oznacza to, że tylko 25% bezrobotnych to osoby, które mają dużą szansę powrócić na rynek pracy. Długotrwale bezrobotnych jest w mieście 936 i duża część z nich bez wdrożenia konkretnych działań pozostanie trwale bezrobotna.

Wskaźnik bezrobocia długotrwałego zaznacza się silnie w centrum miasta. Średnio w Sierpcu na 100 osób w wieku produkcyjnym przypada 7,9 osób poszukujących pracy dłużej niż 12 miesięcy, natomiast na znacznej części centrum wskaźnik ten dochodzi do 12%, a w miejscach - zaznaczonych na mapie najciemniejszym kolorem - przekracza nawet 15%.

Rysunek 7 Bezrobotni poszukujący pracy więcej niż 12 miesięcy w stosunku do liczby osób w wieku produkcyjnym

Stopa bezrobocia długotrwałego



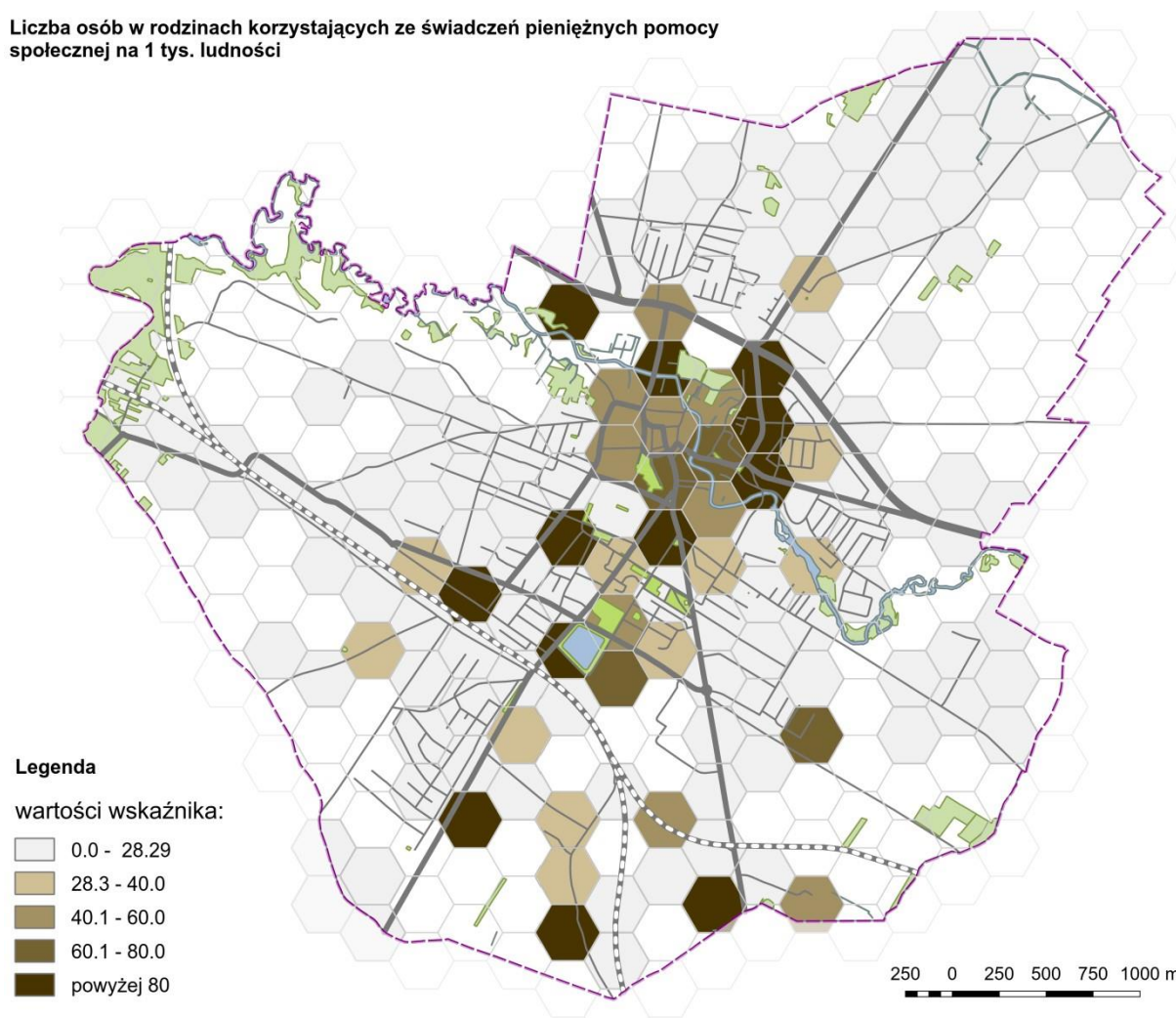
Opracowanie własne na podstawie danych z Urzędu Miasta

OBSZARY UBÓSTWA W MIEŚCIE

W Sierpcu 523 osoby korzystają z zasiłków pieniężnych pomocy społecznej. **Ubóstwo nie należy do kluczowych problemów miasta, zjawisko to ogniskuje się w niewielu rejonach.** Z mapy wynika, że należy do nich centrum.

Rysunek 8 Wskaźnik ubóstwa w Sierpcu

Liczba osób w rodzinach korzystających ze świadczeń pieniężnych pomocy społecznej na 1 tys. ludności



Opracowanie własne na podstawie danych z Urzędu Miasta

Mówiąc o ubóstwie należy pamiętać także o osobach, które osiągają dochody nieco przewyższające maksymalny próg upoważniający do ubiegania się o pomoc, ale na tyle niskie, że ich sytuacja jest bardzo podobna do grupy opisanej powyżej.

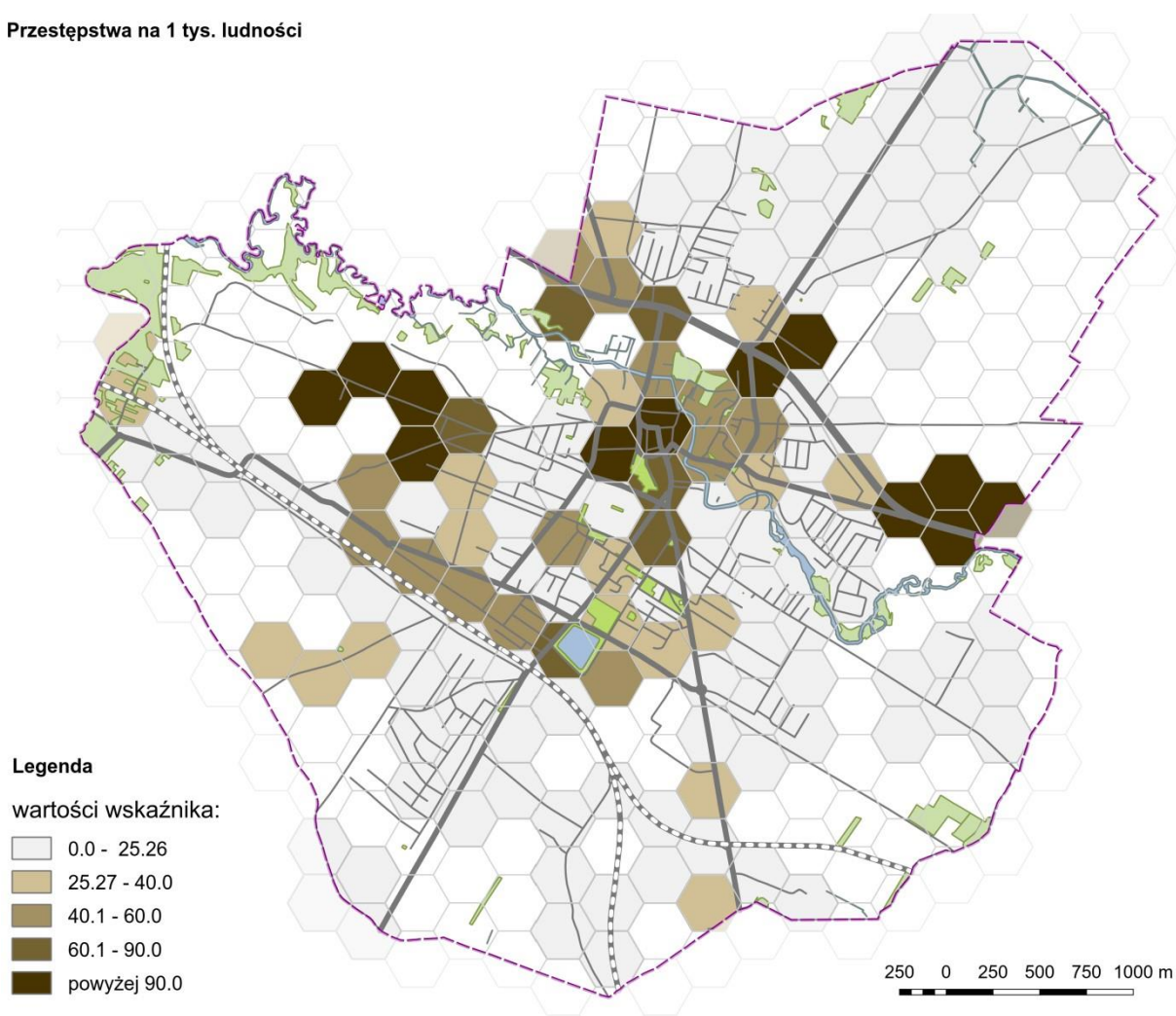
PRZESTĘPCZOŚĆ W SIERPCU

Sierpc należy do miast bezpiecznych, o ograniczonej skali przestępczości. Ogółem w 2015 r. popełniono tu 465 przestępstw. Zwraca uwagę niewielka liczba przestępstw przeciwko rodzinie (15) i niewielka liczba czynów karalnych osób nieletnich (24).

Na mapie przedstawiono liczbę przestępstw popełnionych w poszczególnych heksagonach w relacji do liczby ludności. Podwyższony wskaźnik wystąpił w centrum, natomiast najwyższy – na wschodnich i zachodnich krańcach miasta, gdzie mieszka stosunkowo mało osób i każdy popełniony czyn znacznie wpływa na wskaźnik. Rozległe obszary, gdzie nie odnotowano czynów przestępczych, potwierdzają diagnozę o dużym stopniu bezpieczeństwa w Sierpcu.

Rysunek 9 Wskaźnik przestępczości w Sierpcu

Przestępstwa na 1 tys. ludności



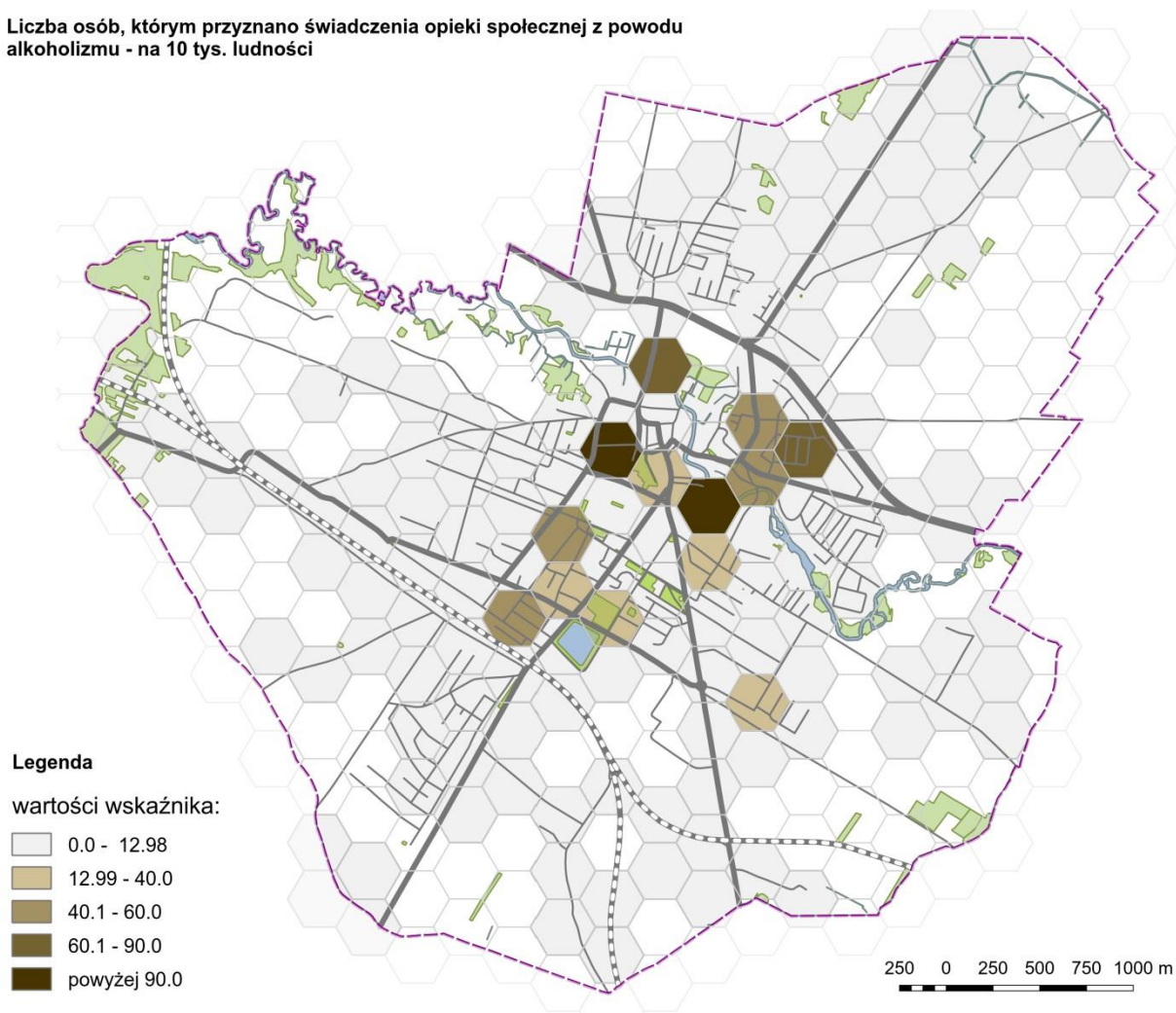
Opracowanie własne na podstawie danych z Urzędu Miasta

UZALEŻNIENIA

Uzależnienie od alkoholu trudno w pełni zbadać poprzez analizę danych statystycznych. Ważną wskazówką jest tu jednak liczba zasiłków pomocy społecznej przyznawanych z powodu alkoholizmu. **W Sierpcu jest to problem dostrzegalny i uciążliwy.** Z poniższej mapy wynika, że koncentruje się on w wybranych rejonach centralnej części miasta. Najciemniejszy kolor wskazuje na kumulację zjawiska.

Rysunek 10 Problem alkoholizmu w Sierpcu

Liczba osób, którym przyznano świadczenia opieki społecznej z powodu alkoholizmu - na 10 tys. ludności



Opracowanie własne na podstawie danych z Urzędu Miasta

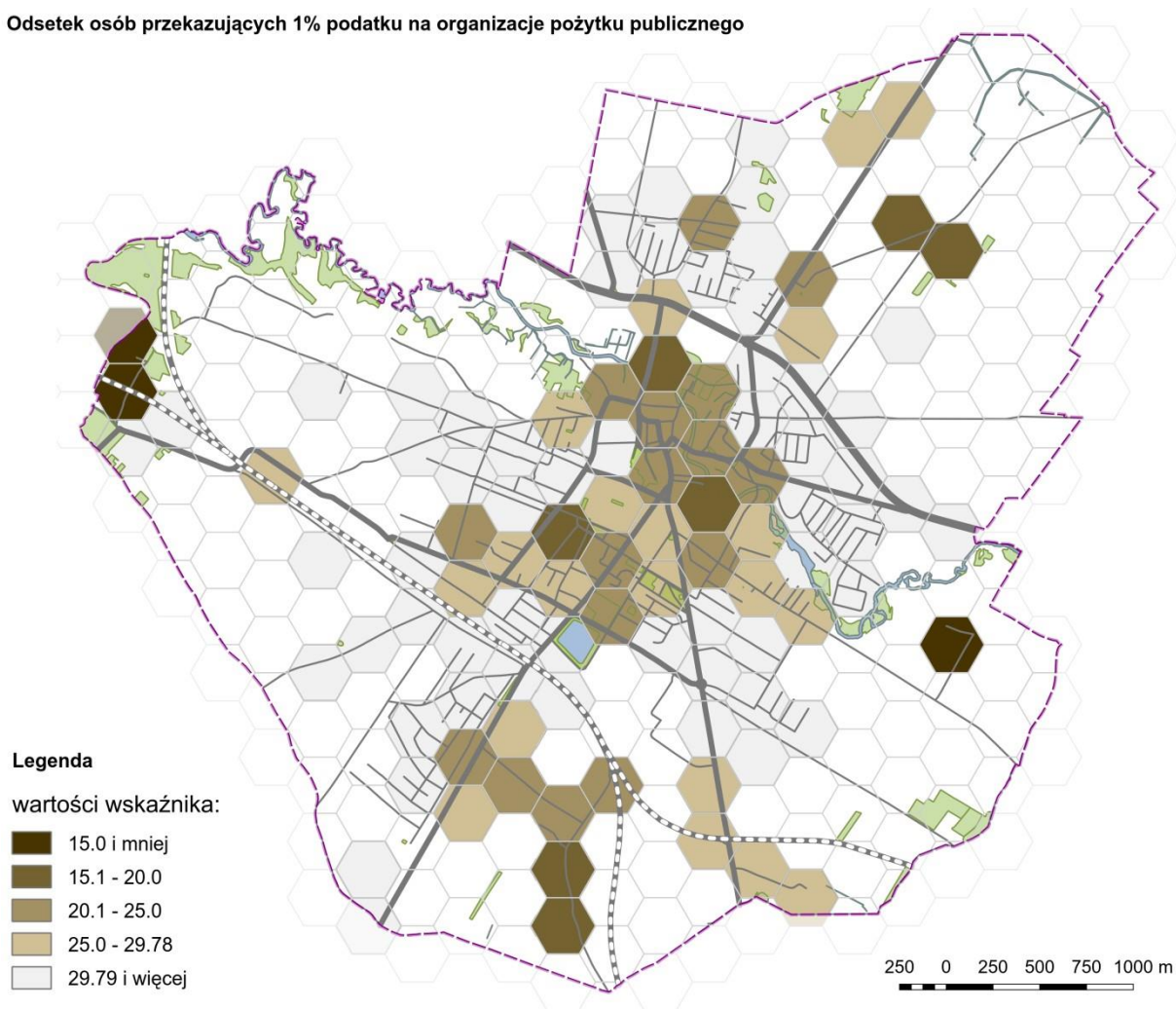
KAPITAŁ SPOŁECZNY I KULTUROWY

Jednym ze wskaźników określających poziom kapitału społecznego jest frekwencja wyborcza. Przyjmuje się, że udział w wyborach jest skorelowany z zaangażowaniem w sprawy wspólne, zainteresowaniem problemami wykraczającymi poza sferę osobistą i rodzinną. Frekwencja w wyborach samorządowych w 2014 r. wyniosła średnio w Polsce 47,4%, w województwie mazowieckim 49,3%, a w Sierpcu aż 56,86%. W poszczególnych okręgach wyborczych odnotowano frekwencję od 51,2% do 62%. **Wskaźnik frekwencji świadczy o dużym potencjale społecznym w mieście.**

W celu określenia zróżnicowania kapitału społecznego na obszarze miasta zbadano jak wielu pełnoletnich mieszkańców wskazało w deklaracjach podatkowych organizację pożytku publicznego, do której trafi 1% ich podatku. W Sierpcu co trzecia osoba wskazała organizację. Na mapie kolorem zaznaczono te rejony, w których wskaźnik (związany z zaangażowaniem społecznym) był niższy od średniej miasta. Im ciemniejszy kolor, tym niższy poziom zaangażowania. Najwięcej osób słabo zainteresowanych sprawami publicznymi mieszka w centrum. Natomiast poza częścią śródmiejską aktywność społeczności jest zazwyczaj wysoka.

Rysunek 11 Mieszkańcy przekazujący 1% podatku na organizacje pozarządowe

Odsetek osób przekazujących 1% podatku na organizacje pożytku publicznego



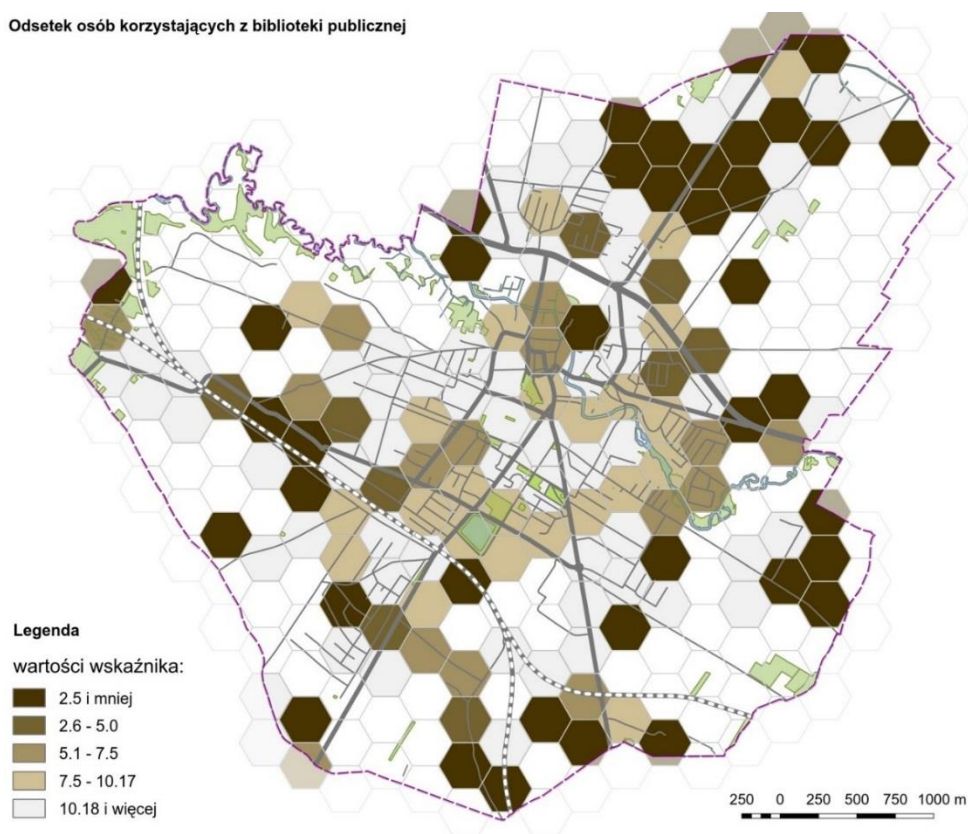
Opracowanie własne na podstawie danych z Urzędu Miasta

W ramach analizy miasta w sferze społecznej zbadano uczestnictwo mieszkańców w życiu kulturalnym. Wykorzystano w tym celu dane dotyczące korzystania z biblioteki miejskiej, ponieważ czytelnictwo jest

w dużym stopniu skorelowane z korzystaniem z dóbr kultury i wydarzeń kulturalnych. W Sierpcu 1 885 osób ma założoną kartę w bibliotece. Na załączonej mapie zilustrowano wartość wskaźnika obliczonego jako udział osób posiadających kartę biblioteczną w danym heksagonie w ogólnej liczbie osób mieszkających na tym obszarze. Kolorem zaznaczone rejony, gdzie czytelnictwo jest niższe od średniej dla miasta. W centrum miasta występują obszary o zróżnicowanym poziomie czytelnictwa, zarówno powyżej, jak poniżej średniej. Najciemniejsze pola, występujące na skraju Sierpca, odpowiadają wskaźnikowi nawet czterokrotnie niższemu od średniej.

Rysunek 12 Czytelnictwo w Sierpcu

Odsetek osób korzystających z biblioteki publicznej



Opracowanie własne na podstawie danych z Urzędu Miasta

EDUKACJA

W województwie mazowieckim średni wynik sprawdzianu po szóstej klasie w części pierwszej (czyli j. polski i matematyka) w 2016 r. wyniósł 66,1%. W sierpeckich szkołach podstawowych wynik był o kilka punktów procentowych niższy:

- w Szkole Podstawowej nr 3 im. ks. Jana Twardowskiego - 61,2%,
- w Szkole Podstawowej nr 2 im. Armii Krajowej - 61,5%,
- w I Prywatnej Szkole Podstawowej – brak uczniów 6 klasy.

W 2015 r. w województwie mazowieckim średni wynik to 69,8%. W Sierpcu wyższy wynik osiągnęła tylko szkoła prywatna (gdzie sprawdzian pisało tylko sześciu uczniów).

- w Szkole Podstawowej nr 3 im. ks. Jana Twardowskiego – 66%,
- w Szkole Podstawowej nr 2 im. Armii Krajowej - 62,9%,
- w I Prywatnej Szkole Podstawowej - 72,3%.

Zarówno wyniki sprawdzianu po szkole podstawowej, jak wyniki egzaminów po gimnazjum oraz po liceum, wypadają w Sierpcu poniżej średniej dla województwa.

CHARAKTERYSTYKA PROBLEMÓW W SFERACH POZASPOŁECZNYCH

SFERA GOSPODARCZA

W Sierpcu działa kilka dużych jak na warunki lokalne firm produkcyjnych. Do największych pracodawców należą:

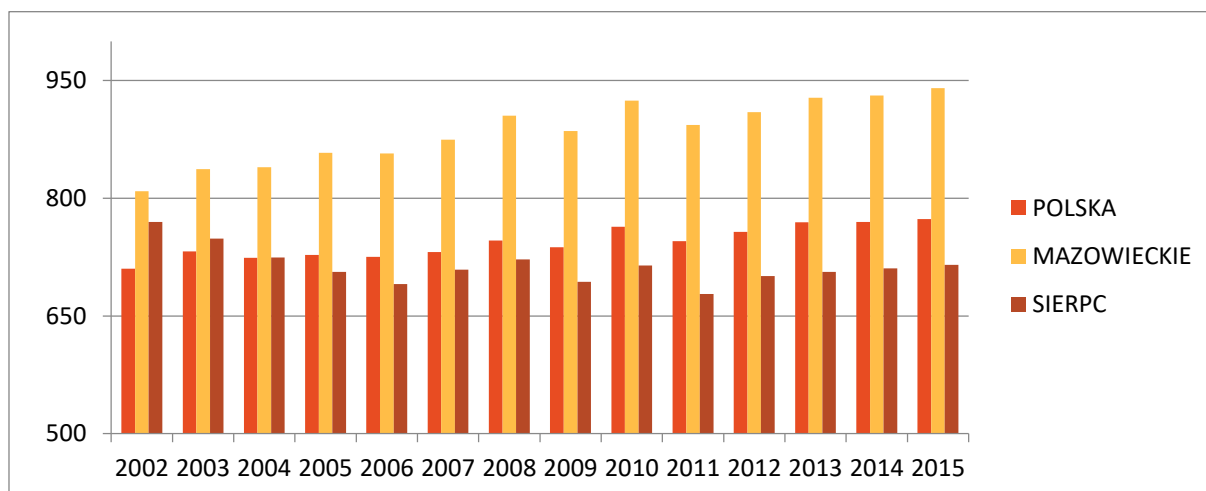
- Okręgowa Spółdzielnia Mleczarska w Sierpcu,
- Browar Kasztelan należący do koncernu Carlsberg,
- Zakłady Przetwórstwa Mięsne Olewnik,
- Cargill Wytwórnia w Sierpcu,
- „Hollywood Textile Service” w Sierpcu,

Najwięksi pracodawcy angażują się w działania na rzecz miasta, wspierając inicjatywy miejskie.

Poważne znaczenie mają miejscowe firmy transportowe, których obszarem działania jest cała Polska i Europa. Branża ta odczuwa poważny niedostatek pracowników. Pracodawcy mają trudności w znalezieniu odpowiednich osób do pracy związanej z długimi wyjazdami, mimo dobrych warunków finansowych, jakie oferują. **Problem braku pracowników odpowiedzialnych, z kwalifikacjami, gotowych zaangażować się i trwale związać z firmą, odczuwa wielu pracodawców w mieście. Jednocześnie obserwuje się zjawisko trudności w znalezieniu pracowników do prostych, niskopłatnych prac.**

W Sierpcu w 2015 r. działalność gospodarczą prowadziły 1 244 osoby, czyli średnio 673 firmy na 10 tys. mieszkańców. Liczba ta podlega niewielkim wahaniom, jednak na przestrzeni kilkunastu lat nie występuje tendencja spadkowa ani wzrostowa. W roku 2002 liczba działalności gospodarczych przypadających na 10 tys. osób była o 8% wyższa w Sierpcu niż w Polsce. Obecnie proporcje są odwrotne – **wskaźnik przedsiębiorczości dla kraju jest o niemal 10% wyższy od wskaźnika dla Sierpcu i różnica pogłębia się.** Powyższe zależności ilustruje wykres.

Rysunek 13 Osoby fizyczne prowadzące działalność gospodarczą na 10 tys. mieszkańców



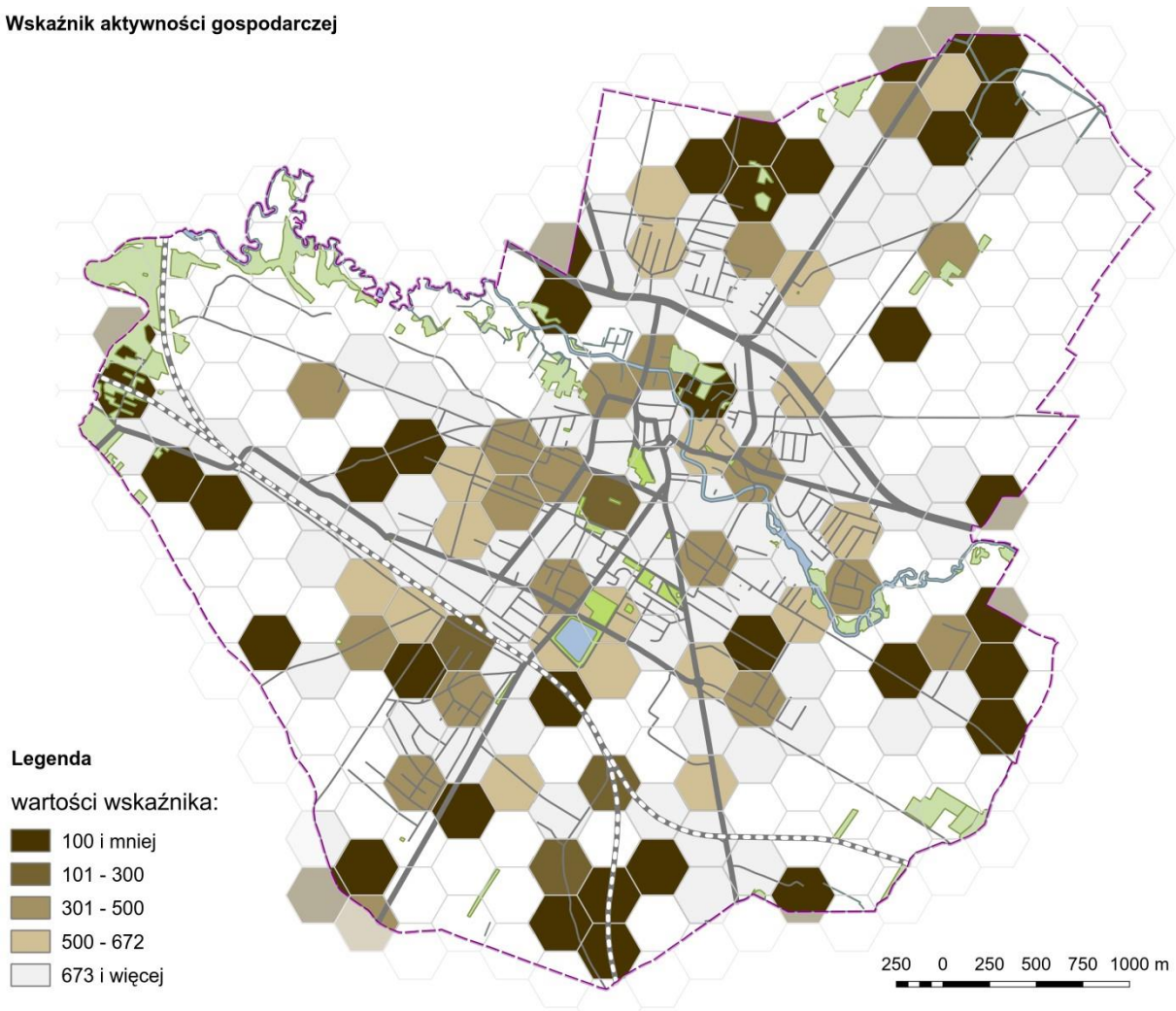
Opracowanie własne na podstawie danych GUS

Stosunkowo niewielka liczba działalności gospodarczych świadczy o niewystarczającym stopniu przedsiębiorczości w Sierpcu.

Na mapie zobrazowano wskaźnik liczby działalności gospodarczych przypadających na 10 tys. mieszkańców w każdym heksagonie. Im ciemniejsze pole tym niższy wskaźnik aktywności gospodarczej. Niski stopień przedsiębiorczości występuje nie tylko na obrzeżach Sierpcu. Również w jego środkowej części liczne są rejony, dla których wskaźnik jest niższy od miejskiej średniej.

Rysunek 14 Liczba działalności gospodarczych na 10 tys. mieszkańców

Wskaźnik aktywności gospodarczej

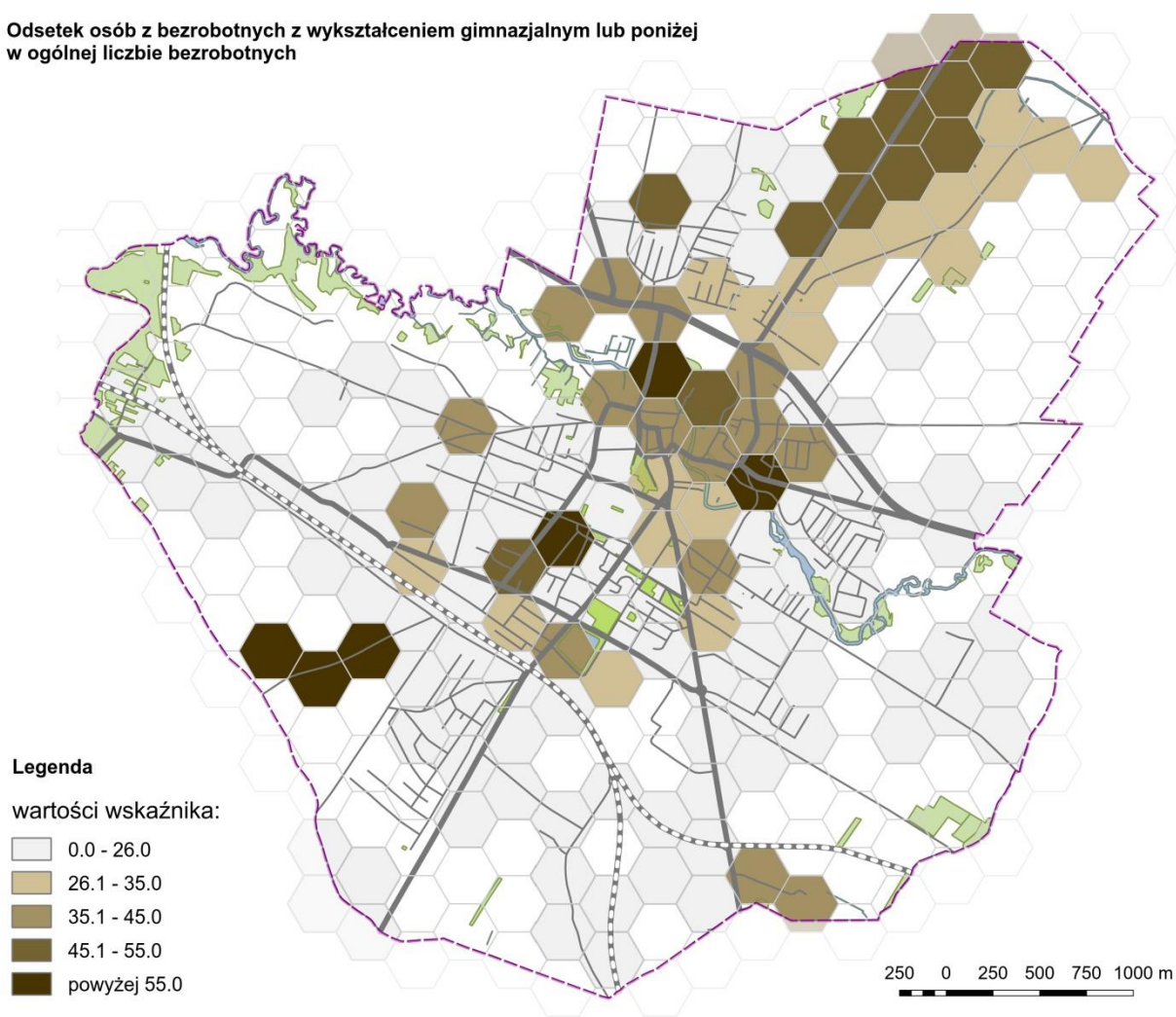


Opracowanie własne na podstawie danych z Urzędu Miasta

O potencjale gospodarczym decyduje w dużym stopniu przygotowanie pracowników. W Sierpcu odsetek osób bezrobotnych z wykształceniem gimnazjalnym lub poniżej wynosi 26%. Na kolejnej mapie ciemniejszym kolorem zaznaczono heksagony o wskaźniku powyżej średniej, czyli o mniejszym potencjale pracowniczym. Znajdują się one w centrum i na północy miasta, gdzie miejscami wskaźnik nawet dwukrotnie przekracza średnią dla miasta.

Rysunek 15 Osoby bezrobotne z wykształceniem co najwyżej gimnazjalnym

Odsetek osób z bezrobotnych z wykształceniem gimnazjalnym lub poniżej w ogólnej liczbie bezrobotnych



Opracowanie własne na podstawie danych z Urzędu Miasta

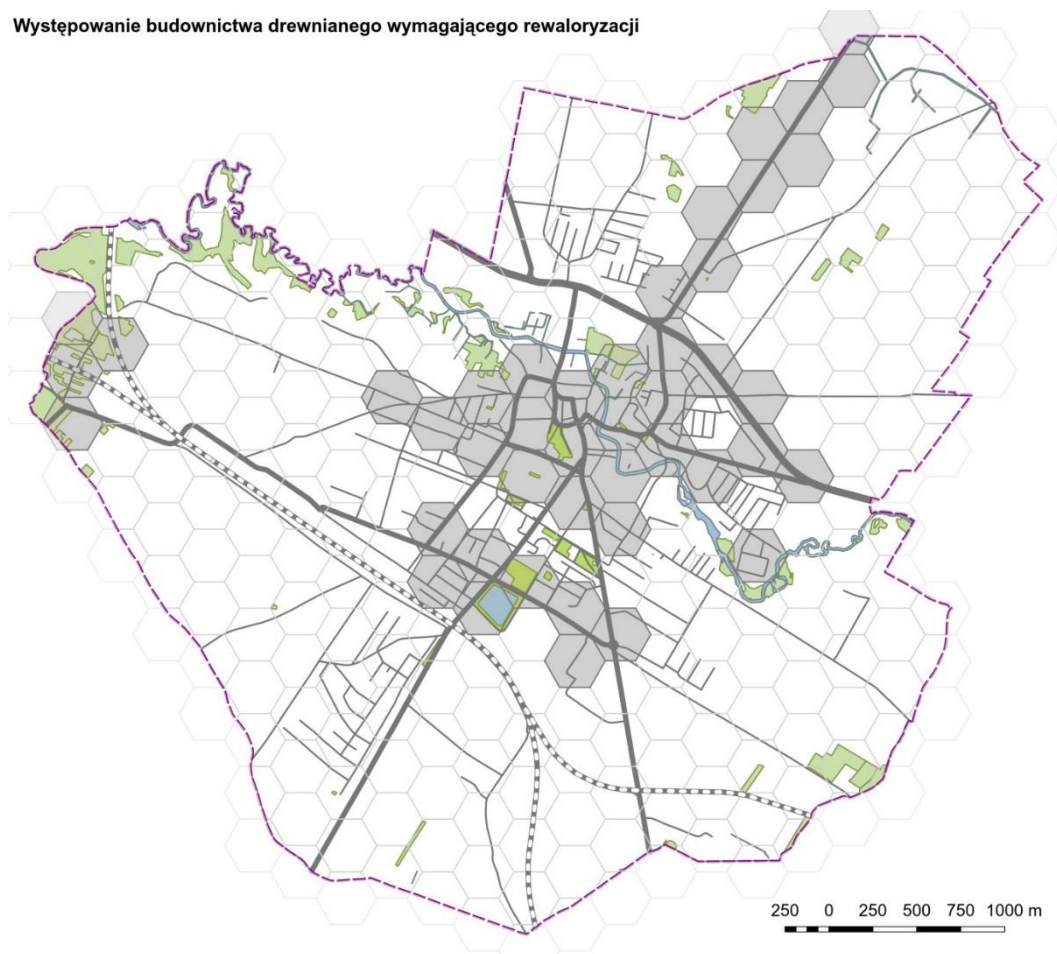
SFERA PRZESTRZENNO - FUNKCJONALNA

Pod względem funkcjonalnym Sierpc cechuje się niedostatkami zagospodarowanych miejsc wypoczynku w przestrzeni publicznej. Przepływająca przez miasto rzeka Sierpianica wraz z obszarami zieleni na obu jej brzegach mogłaby służyć mieszkańcom jako miejsce relaksu. Również park znajdujący się na północ od ul. Narutowicza, obecnie nieuporządkowany, stanowi potencjał, który można w tej sferze wykorzystać.

Dla przestrzeni publicznej Sierpca charakterystyczne są liczne przykłady zabudowy drewnianej. Są wśród nich nie tylko tradycyjne domy mieszkalne, ale również większe budynki, pełniące dawniej różne funkcje miejskie. Ich obecny stan w wielu wypadkach wpływa negatywnie na ocenę przestrzeni publicznej, a tymczasem **budynki drewniane mają dużą wartość kulturową i stanowią cenny potencjał dla krajobrazu miasta**. Na mapie zaznaczono sześciokąty, w których występuje tego rodzaju drewniane budownictwo.

Rysunek 16 Budownictwo drewniane w Sierpcu

Występowanie budownictwa drewnianego wymagającego rewaloryzacji



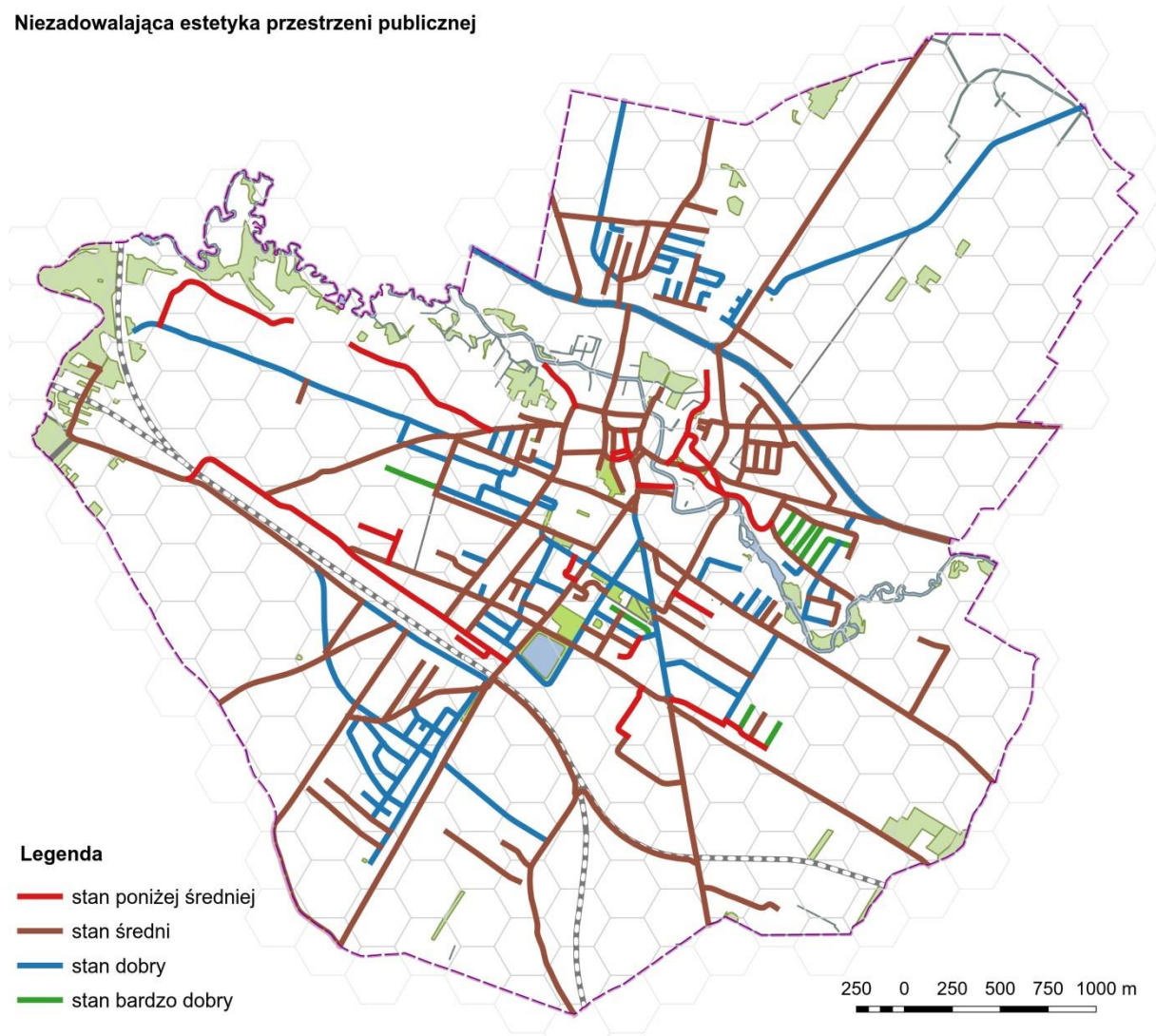
Opracowanie własne na podstawie danych z Urzędu Miasta

Dla wielu rejonów Sierpca charakterystyczna jest niewystarczająca estetyka przestrzeni. Składają się na nią zaniedbane elewacje, słabo urządzona przestrzeń, liczne reklamy.

Na potrzeby diagnozy dokonano oceny przestrzeni publicznej w mieście. Brano pod uwagę zagospodarowanie posesji, stan elewacji, zieleni, ogólne wrażenie co do jakości przestrzeni. Mimo subiektywności tej metody, wyniki pozwalają w dużym stopniu na porównanie poszczególnych rejonów miasta. Z poniższej mapy wynika, że stan przestrzeni, zdefiniowany powyższymi kryteriami opisowymi, jest w większości dobry, natomiast kilkanaście ulic zostało ocenionych poniżej średniej – są one na mapie zaznaczone czerwoną linią.

Rysunek 17 Stan przestrzeni publicznej w Sierpcu

Niezadawalająca estetyka przestrzeni publicznej



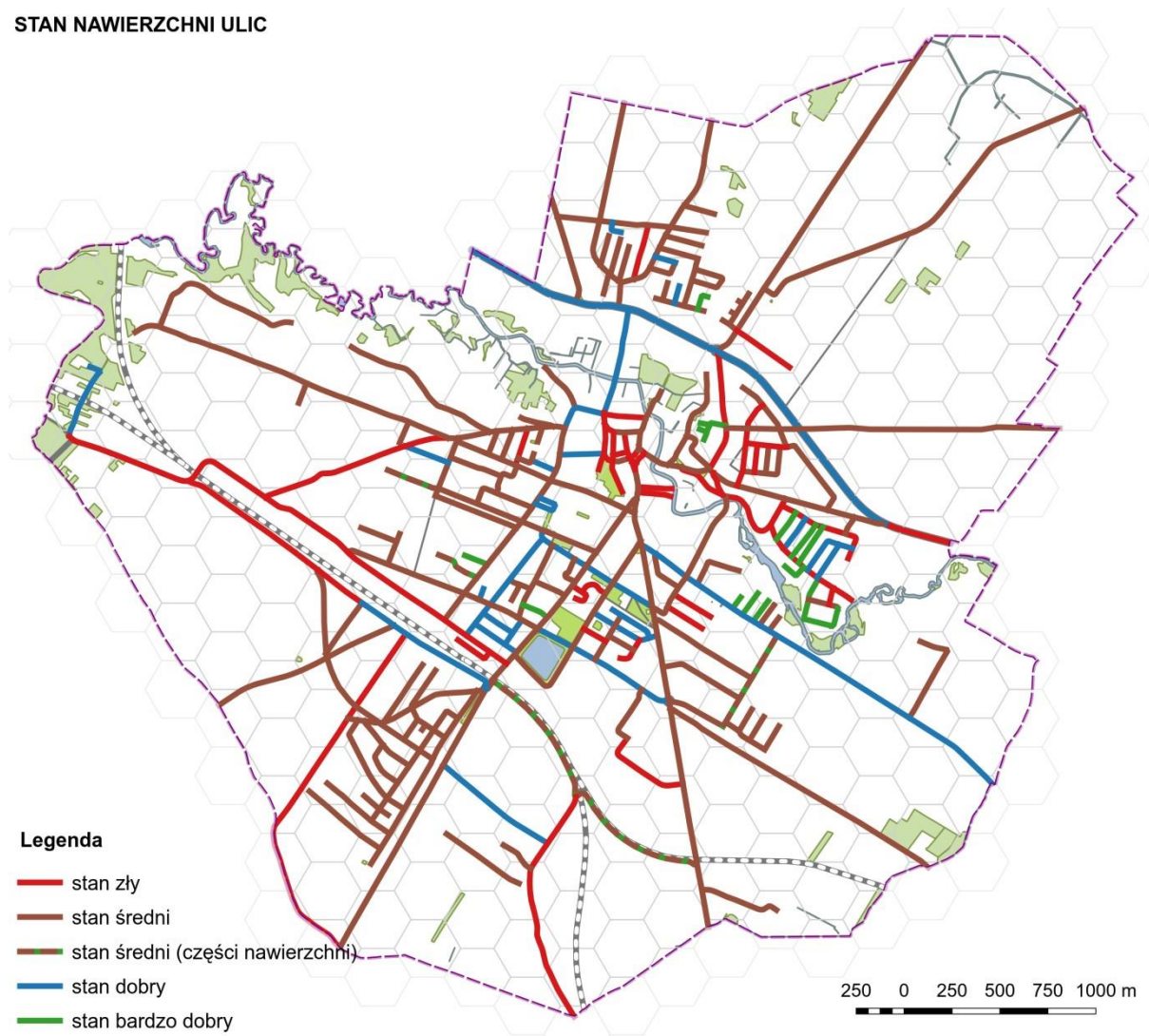
Opracowanie własne na podstawie oceny przeprowadzonej przez Urząd Miasta

SFERA TECHNICZNA

Na potrzeby diagnozy dokonano oceny stanu nawierzchni ulic w mieście w skali od 1 do 5, gdzie 1 oznacza stan zły, a 5 – stan bardzo dobry. Na mapie przedstawiono wynik oceny najważniejszych ulic w mieście. Stan wielu z nich został oceniony jako zły lub średni. **Mimo, że w mieście następuje poprawa stanu dróg, należy zintensyfikować prace remontowe w tym zakresie.**

Rysunek 18 Stan ulic w Sierpcu

STAN NAWIERZCHNI ULIC



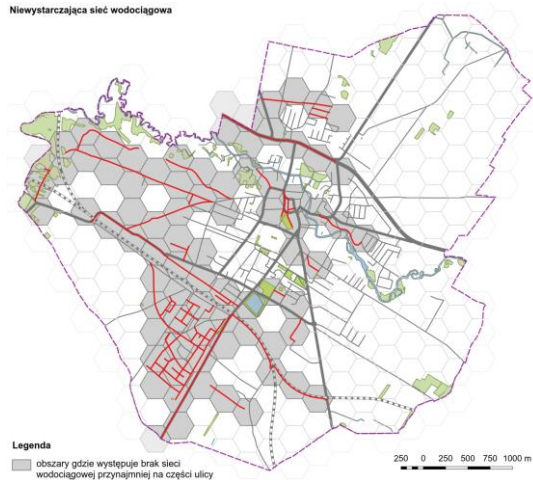
Opracowanie własne na podstawie danych z Urzędu Miasta

Na kolejnych mapach kolorem czerwonym zaznaczono odcinki ulic, które nie są włączone w miejski system wodociągowy i kanalizacyjny. Szare tło oznacza heksagony, w których brak sieci dotyczy co najmniej jednej z ulic. W Sierpcu 95,9% mieszkań jest podłączonych do wodociągu. W porównaniu z Polską (99%) i Mazowszem (98,7%) wskaźnik przyjmuje więc niższą wartość. Wynika to głównie z braku sieci w południowej części miasta, gdzie powstają nowe domy jednorodzinne. Nowe budownictwo jednorodzinne na obrzeżach rodzi dla miasta dodatkowe koszty. Jest to jeden z aspektów suburbanizacji – opuszczania centrum i osiedlania się na terenach pozbawionych infrastruktury, czemu warto przeciwdziałać.

Rysunek 19 Sieć wodociągowa i kanalizacyjna w Sierpcu

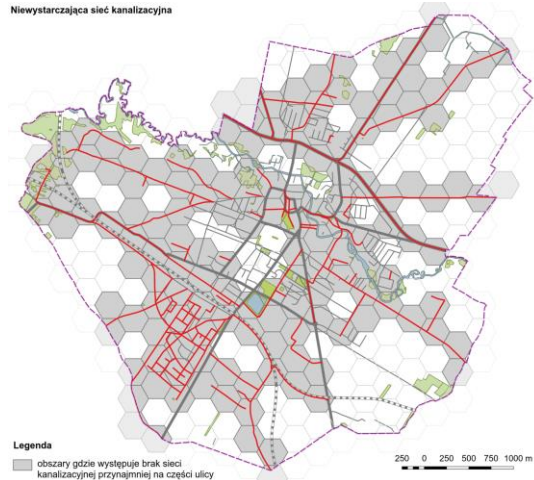
wodociąg

Niewystarczająca sieć wodociągowa



kanalizacja

Niewystarczająca sieć kanalizacyjna



Opracowanie własne na podstawie danych z Urzędu Miasta

Wyraźnie większy obszar Sierpca nie ma dostępu do kanalizacji. Sieć kanalizacyjna jest o połowę krótsza od sieci wodociągowej.

Sierpc leży na terenie rolniczym i charakteryzuje się bardzo dobrymi warunkami środowiskowymi, których nie pogarszają w znaczącym stopniu działające tu zakłady przemysłowe. Czynnikiem, które negatywnie wpływają na stan środowiska są natomiast: ruch samochodowy, niska emisja i nieusunięty azbest.

Przez Sierpc biegnie droga krajowa nr 10 z Płońska do Torunia. Jej uciążliwość dla miasta nie jest duża, ponieważ znajduje się ona na północnym skraju miasta. Droga nr 560 prowadząca do Płocka biegnie przez centrum, powodując wzmożony hałas i emisję spalin, a także drgania powodujące pękanie budynków. Planowana jest budowa obwodnicy miasta, która ograniczy ruch samochodowy, szczególnie samochodów ciężarowych.

Około 70% jednorodzinnych budynków mieszkalnych ogrzewana jest paliwami stałymi, w większości węglem. Także kotłownie zaopatrujące zakłady przemysłowe lub obiekty wielorodzinne i usługowe wciąż wykorzystują węgiel do produkcji ciepła.⁴ Dlatego w sezonie zimowym miasto zmaga się z problemem niskiej emisji.

Na ponad 2 600 budynków znajdujących się w mieście w 1 100 nadal jeszcze występuje azbest, który należy usunąć. Prace te są sukcesywnie wykonywane.

⁴ Plan Gospodarki Niskoemisyjnej dla Gminy Miasta Sierpc na lata 2015-2020 z perspektywą do 2022 roku..

DEFINICJA OBSZARU ZDEGRADOWANEGO I OBSZARU REWITALIZACJI

Obszar zdegradowany jest to taki obszar na terenie miasta, na którym zdiagnozowano koncentrację niekorzystnych zjawisk społecznych i dodatkowo występowanie co najmniej jednego z negatywnych zjawisk ze sfery gospodarczej lub funkcjonalno – przestrzennej lub technicznej lub środowiskowej.

Obszar rewitalizacji to obszar obejmujący całość lub część obszaru zdegradowanego, cechujący się szczególną koncentracją negatywnych zjawisk, na którym z uwagi na istotne znaczenie dla rozwoju lokalnego miasto zamierza prowadzić rewitalizację.

WYZNACZENIE OBSZARU KONCENTRACJI NIEKORZYSTNYCH ZJAWISK SPOŁECZNYCH

W celu zbadania obszarów kumulacji niekorzystnych zjawisk w sferze społecznej posłużono się następującymi wskaźnikami:

1. Procentowy spadek liczby ludności od 2010 do 2015 roku,
2. Udział osób w wieku przedprodukcyjnym w ogólnej liczbie ludności,
3. Stopa bezrobocia długotrwałego,
4. Liczba osób w rodzinach korzystających ze świadczeń pieniężnych pomocy społecznej na 1 tysięcy mieszkańców,
5. Liczba przestępstw na 1 tysięcy mieszkańców,
6. Liczba osób, którym przyznano świadczenia opieki społecznej z powodu alkoholizmu - na 10 tysięcy mieszkańców,
7. Odsetek osób przekazujących 1% podatku na organizacje pożytku publicznego,
8. Odsetek osób korzystających z biblioteki publicznej.

Dobierając zjawiska wzięto pod uwagę najważniejsze aspekty społeczne (takie jak: ruch ludności, struktura wieku, bezrobocie, ubóstwo, przestępczość, kapitał społeczny), jak również charakterystyczne uwarunkowania i specyfikę miasta Sierpca.

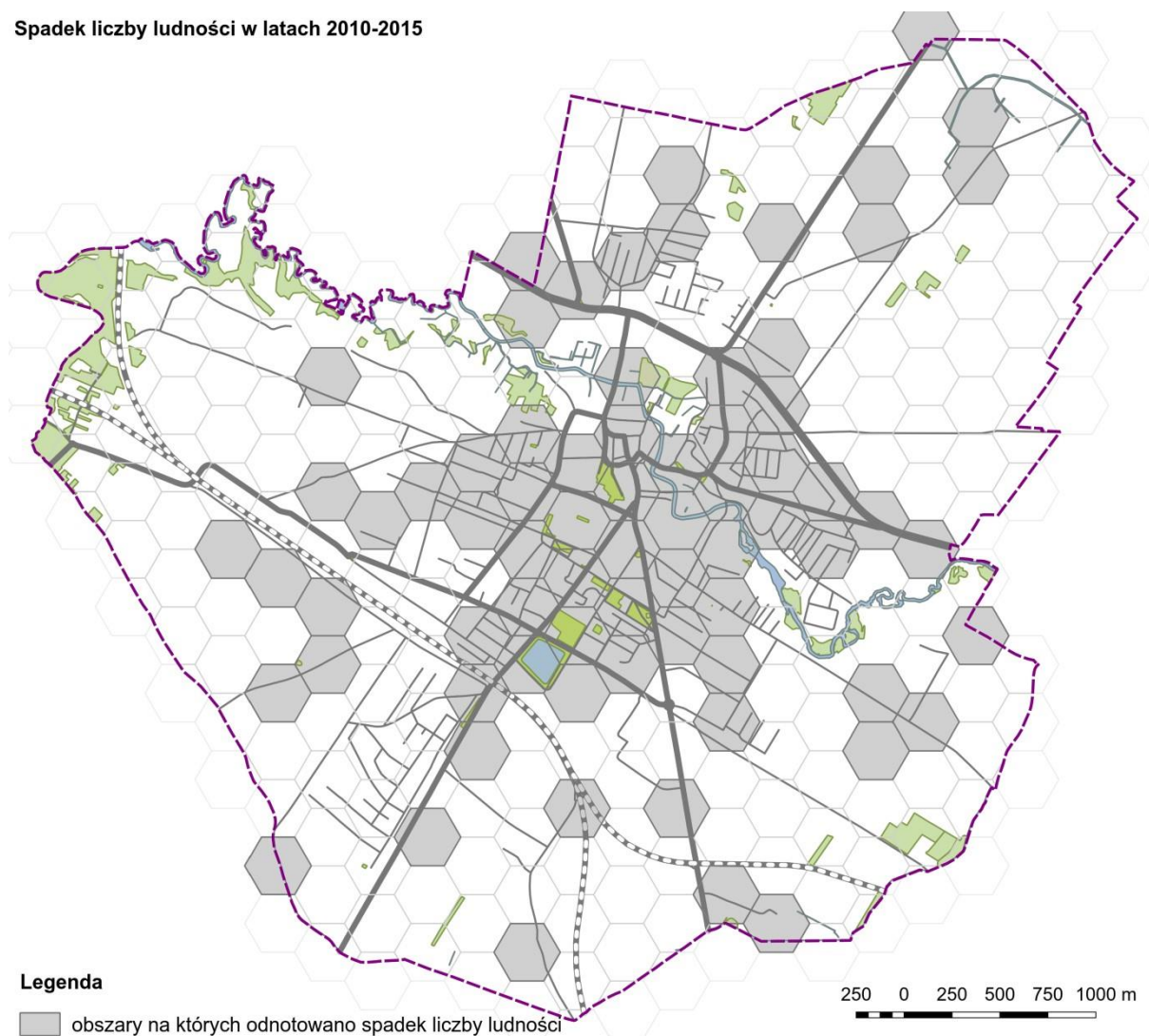
Jednostką badawczą pozostały sześciokąty foremne o wysokości 300 m. naniesione na mapę miasta. Dysponując danymi o występowaniu zjawiska dla konkretnych punktów adresowych, ulic lub odcinków ulic, przypisano występowanie zjawiska do każdego sześciokąta. Następnie obliczono wartość każdego z ośmiu wskaźników społecznych dla każdego sześciokąta w mieście. Spełniony więc został warunek zbadania całego miasta. W ten sposób powstało osiem map, z których każda dotyczy jednego wskaźnika ze sfery społecznej. Na każdej z map oznaczono kolorem szarym sześciokąty, dla których wartość danego wskaźnika jest mniej korzystna od średniej dla miasta. Mapy te są przedstawione poniżej.

WSKAŹNIK: SPADEK LICZBY LUDNOŚCI OD 2010 DO 2015 ROKU

Na mapie, za pomocą szarych sześciokątów zaznaczono obszary, w których w latach 2010-2015 odnotowano spadek liczby zameldowanych osób.

Mapa delimitacyjna 1:

Spadek liczby ludności w latach 2010-2015



Opracowanie własne na podstawie danych z Urzędu Miasta

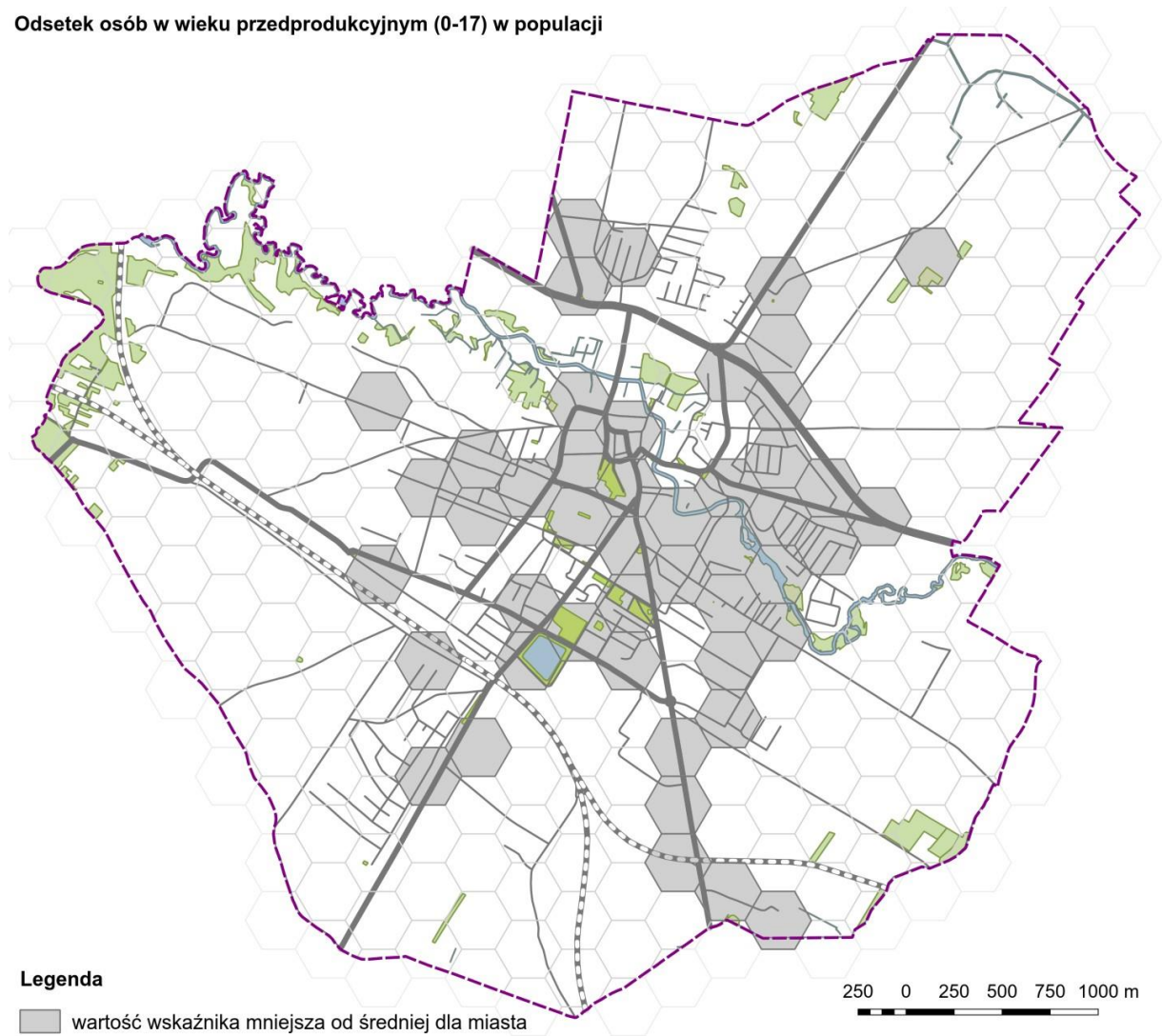
WSKAŹNIK: UDZIAŁ OSÓB W WIEKU PRZEDPRODUKCYJNYM W OGÓLNEJ LICZBIE LUDNOŚCI (OSOBY W WIEKU 0 -17 LAT)

Na mapie zaznaczono sześciokąty, w których procentowy udział osób w wieku przedprodukcyjnym w ogólnej liczbie mieszkańców jest mniejszy niż przeciętnie w mieście.

Wartość wskaźnika dla Sierpca: 17,17 %

Mapa delimitacyjna 2:

Odsetek osób w wieku przedprodukcyjnym (0-17) w populacji



Opracowanie własne na podstawie danych z Urzędu Miasta

WSKAŹNIK: STOPA BEZROBOCIA DŁUGOTRWALEGO

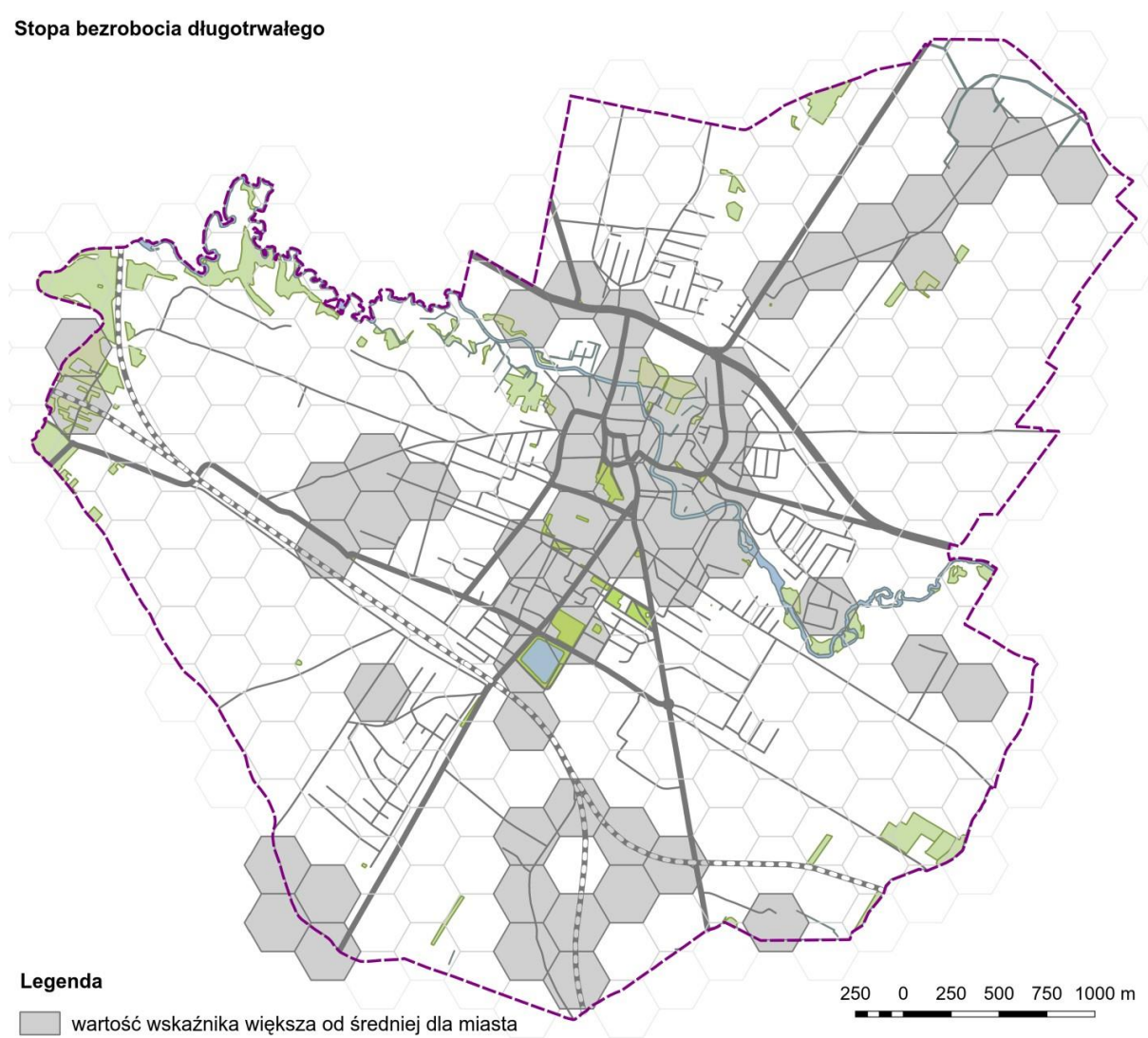
Wskaźnik pokazuje udział bezrobotnych poszukujących pracy powyżej 12 miesięcy w ciągu ostatnich 24 miesięcy - w liczbie osób w wieku produkcyjnym. Przez ludność w wieku produkcyjnym rozumie się ludność w wieku zdolności do pracy (dla mężczyzn przyjęto 18-64 lata, dla kobiet – 18-59 lat).

Na mapie zaznaczono sześciokąty, w których procentowy udział osób długotrwale bezrobotnych w ogólnej liczbie osób w wieku produkcyjnym jest większy niż średnia wartość dla miasta.

Wartość wskaźnika dla Sierpca: 7,88 %

Mapa delimitacyjna 3:

Stopa bezrobocia długotrwałego



Opracowanie własne na podstawie danych z Urzędu Miasta

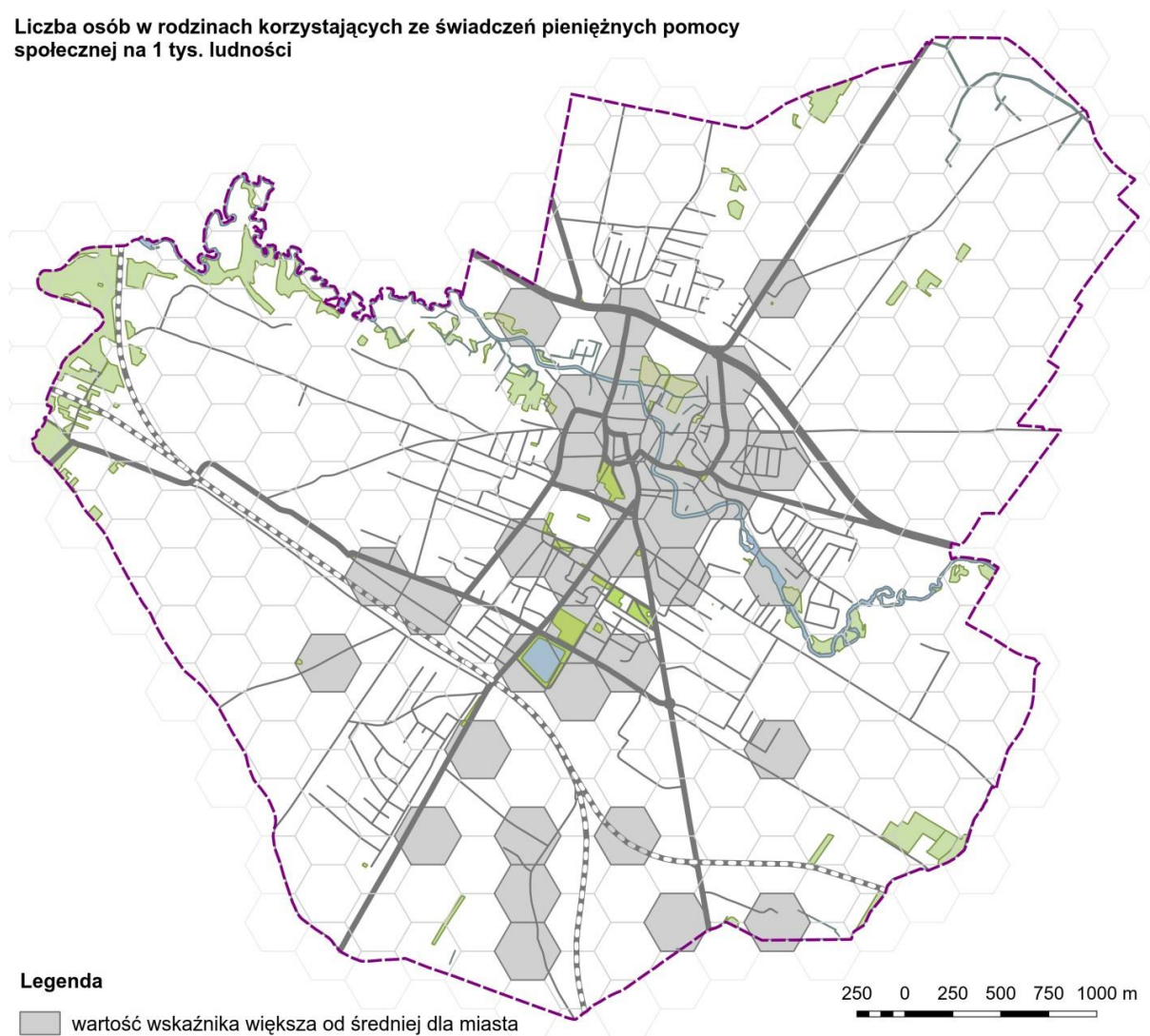
WSKAŹNIK: LICZBA OSÓB W RODZINACH KORZYSTAJĄCYCH ZE ŚWIADCZEŃ PIENIĘŻNYCH POMOCY SPOŁECZNEJ NA 1 TYSIĄC MIESZKAŃCÓW

Na mapie zaznaczono sześciokąty, w których liczba osób korzystających ze świadczeń pieniężnych pomocy społecznej na 1 tysiąc mieszkańców jest większa niż średnia wartość dla miasta.

Wartość wskaźnika dla Sierpca: 28,29

Mapa delimitacyjna 4:

Liczba osób w rodzinach korzystających ze świadczeń pieniężnych pomocy społecznej na 1 tys. ludności



Opracowanie własne na podstawie danych z Urzędu Miasta

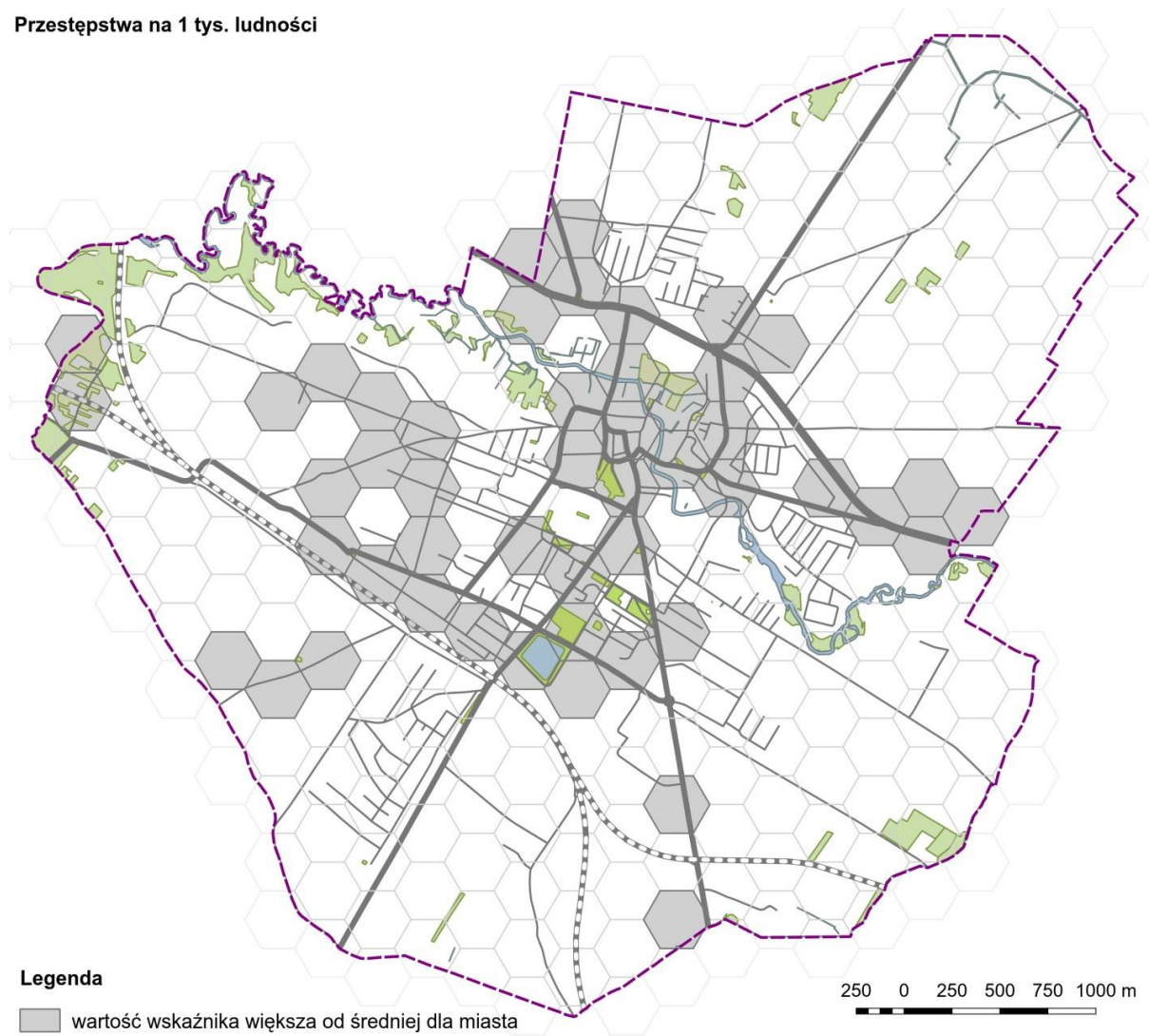
WSKAŹNIK: LICZBA PRZESTĘPSTW NA 1 TYSIĄC MIESZKAŃCÓW

Na mapie zaznaczono sześciokąty, w których liczba stwierdzonych w 2015 r. przestępstw ogółem na 1 tysięcy mieszkańców była większa niż średnia wartość dla miasta.

Wartość wskaźnika dla Sierpca: 25,15

Mapa delimitacyjna 5:

Przestępstwa na 1 tys. ludności



Opracowanie własne na podstawie danych z Urzędu Miasta

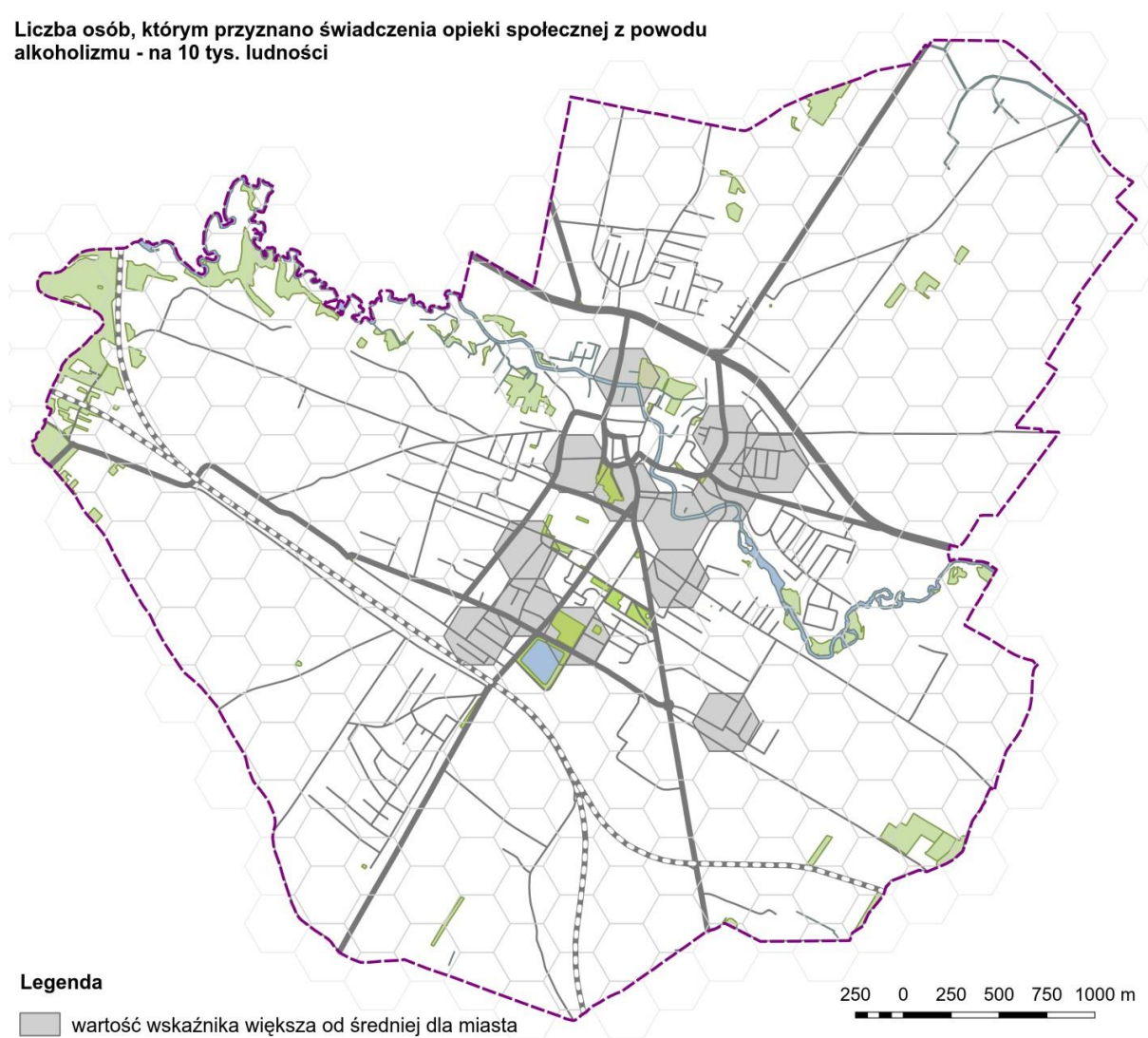
WSKAŹNIK: LICZBA OSÓB, KTÓRYM PRYZNANO ŚWIADCZENIA OPIEKI SPOŁECZNEJ Z POWODU ALKOHOLIZMU NA 10 TYSIĘCY MIESZKAŃCÓW

Na mapie zaznaczono sześciokąty, w których liczba osób z przyznanymi świadczeniami opieki społecznej z powodu alkoholizmu na 10 tysięcy mieszkańców jest większa niż średnia wartość dla miasta.

Wartość wskaźnika dla Sierpca: 12,98

Mapa delimitacyjna 6:

Liczba osób, którym przyznano świadczenia opieki społecznej z powodu alkoholizmu - na 10 tys. ludności



Opracowanie własne na podstawie danych z Urzędu Miasta

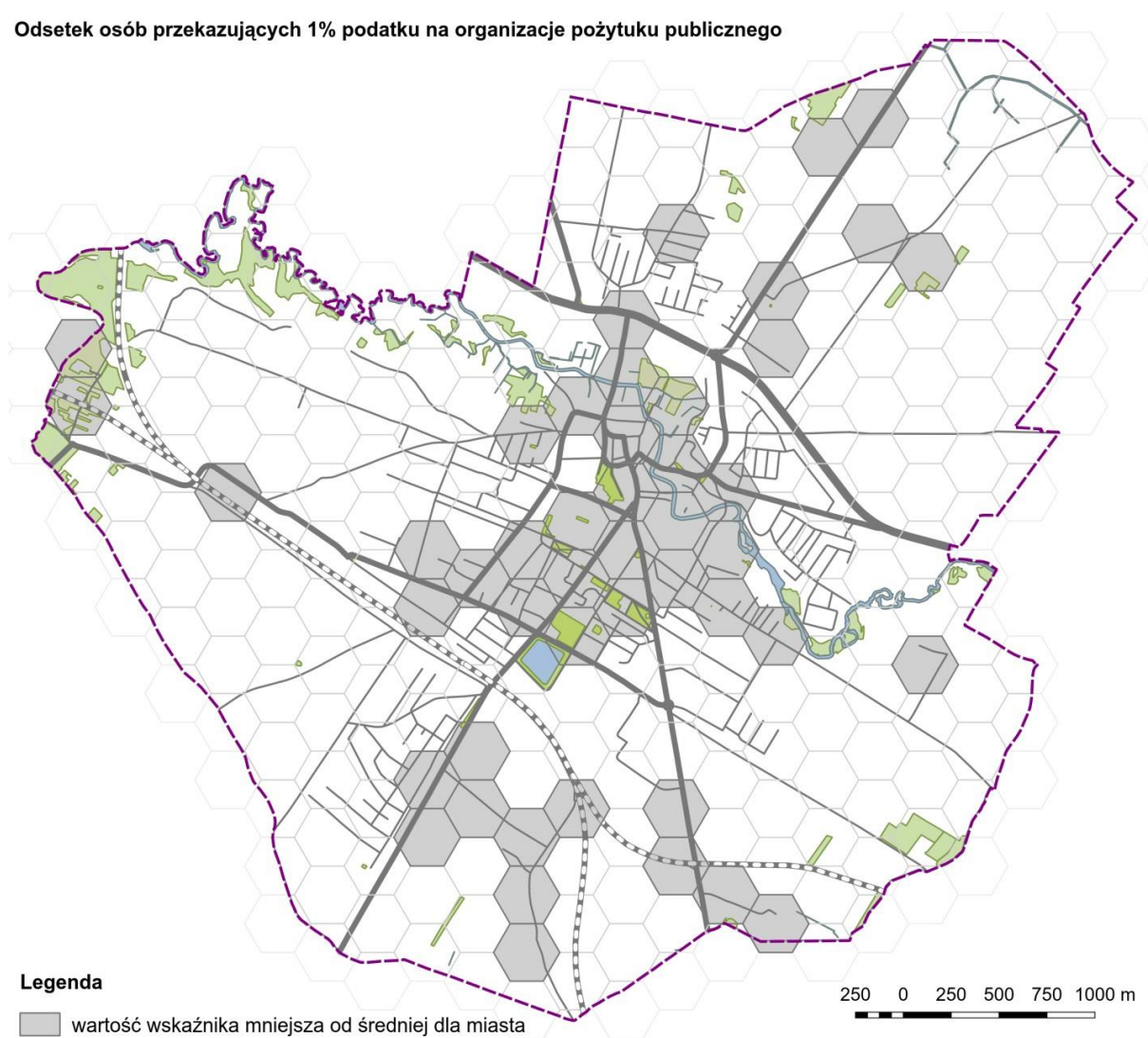
WSKAŹNIK: ODSETEK OSÓB PRZEKAZUJĄCYCH 1% PODATKU NA ORGANIZACJE POŻYTKU PUBLICZNEGO

Na mapie zaznaczono sześciokąty, w których udział mieszkańców przekazujących 1% podatku na organizacje pożytku publicznego jest mniejszy niż średnia wartość dla miasta.

Wartość wskaźnika dla Sierpca: 29,79 %

Mapa delimitacyjna 7:

Odsetek osób przekazujących 1% podatku na organizacje pożytku publicznego



Opracowanie własne na podstawie danych z Urzędu Miasta

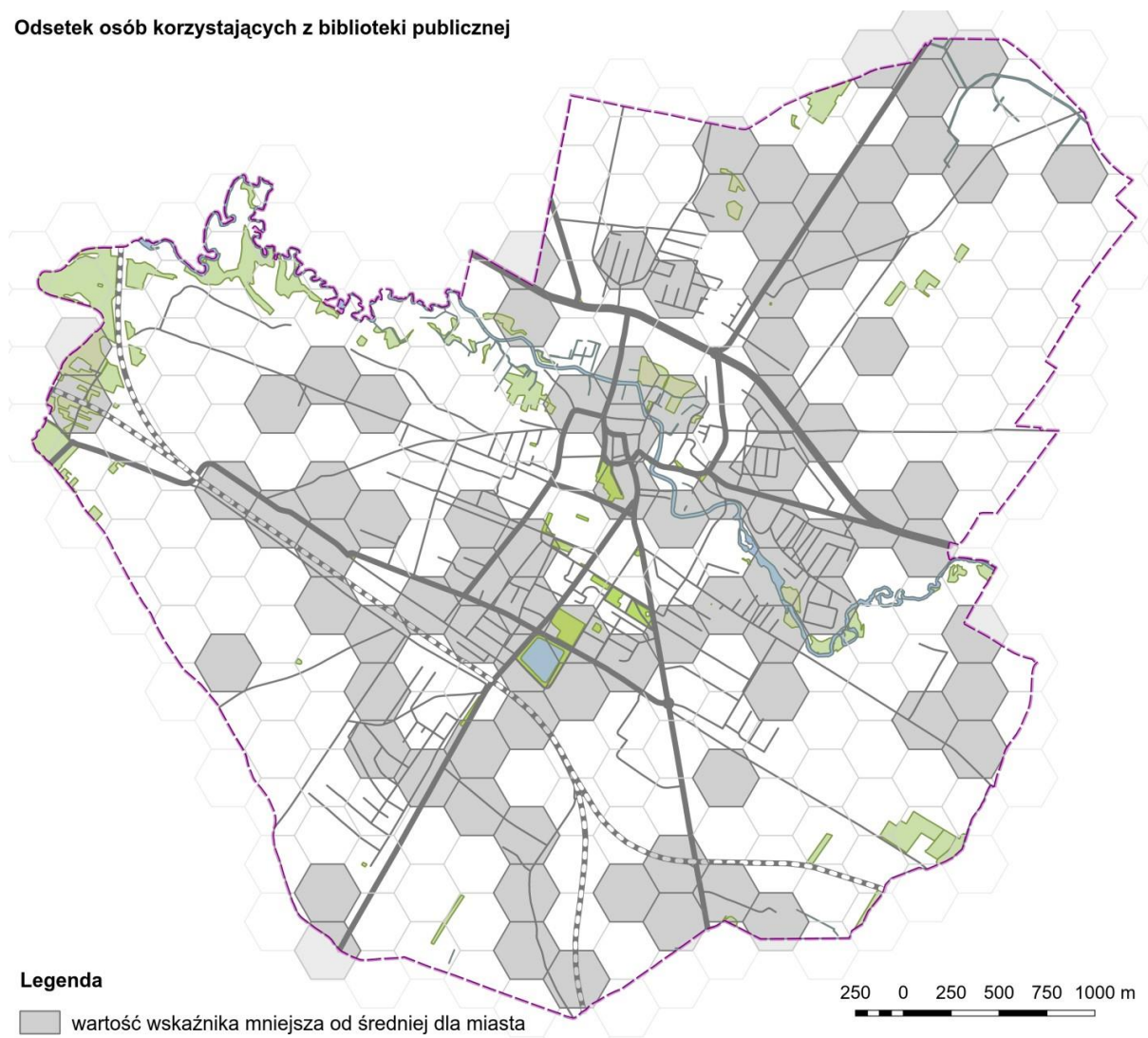
WSKAŹNIK: ODSETEK OSÓB KORZYSTAJĄCYCH Z BIBLIOTEKI PUBLICZNEJ

Na mapie zaznaczono sześciokąty, w których udział mieszkańców korzystających z biblioteki publicznej jest mniejszy niż średnia wartość dla miasta.

Wartość wskaźnika dla Sierpca: 10,18 %

Mapa delimitacyjna 8:

Odsetek osób korzystających z biblioteki publicznej

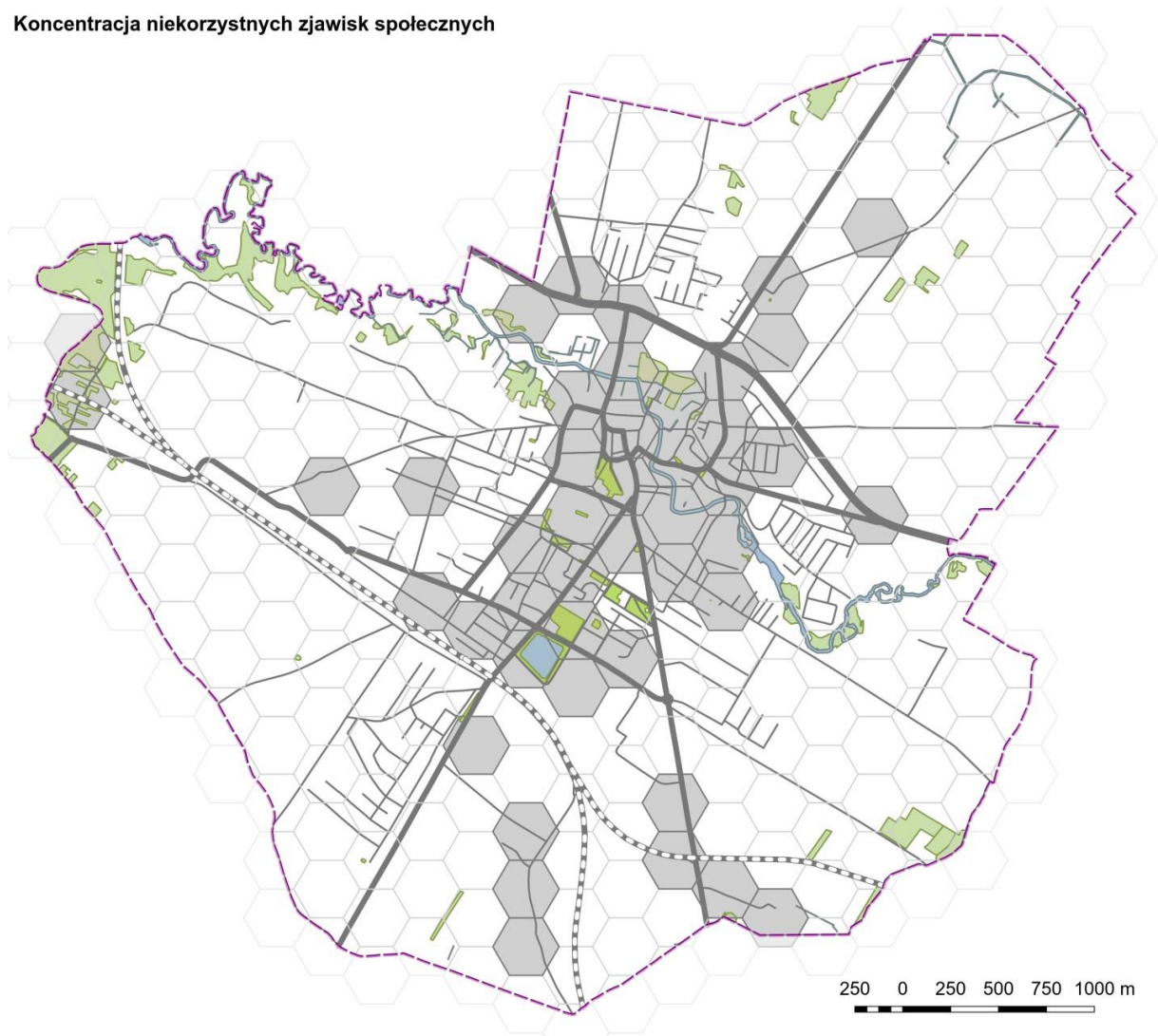


Opracowanie własne na podstawie danych z Urzędu Miasta

Osiem powyższych map nałożono na siebie i zaznaczono część wspólną zdefiniowaną jako występowanie co najmniej czterech niekorzystnych zjawisk społecznych. Obszar zaznaczony na poniższej mapie należy interpretować jako obszar kryzysowy pod względem społecznym⁵.

Mapa delimitacyjna 9:

Koncentracja niekorzystnych zjawisk społecznych



Opracowanie własne na podstawie danych z Urzędu Miasta

⁵ W odróżnieniu od powyższych map, mapa koncentracji przedstawia nie pojedyncze zjawisko, ale nakładanie się wielu z nich (metoda ta ma na celu określenie obszaru zdegradowanego). Zrezygnowano w tym wypadku z umieszczenia na mapie legendy, która byłaby w tym wypadku zbyt rozbudowana, a dla wyjaśnienia treści mapy posłużono się szczegółowym opisem tekstowym. Taką samą metodę opisu mapy, który zastępuje legendę, zastosowano we wszystkich mapach wynikowych.

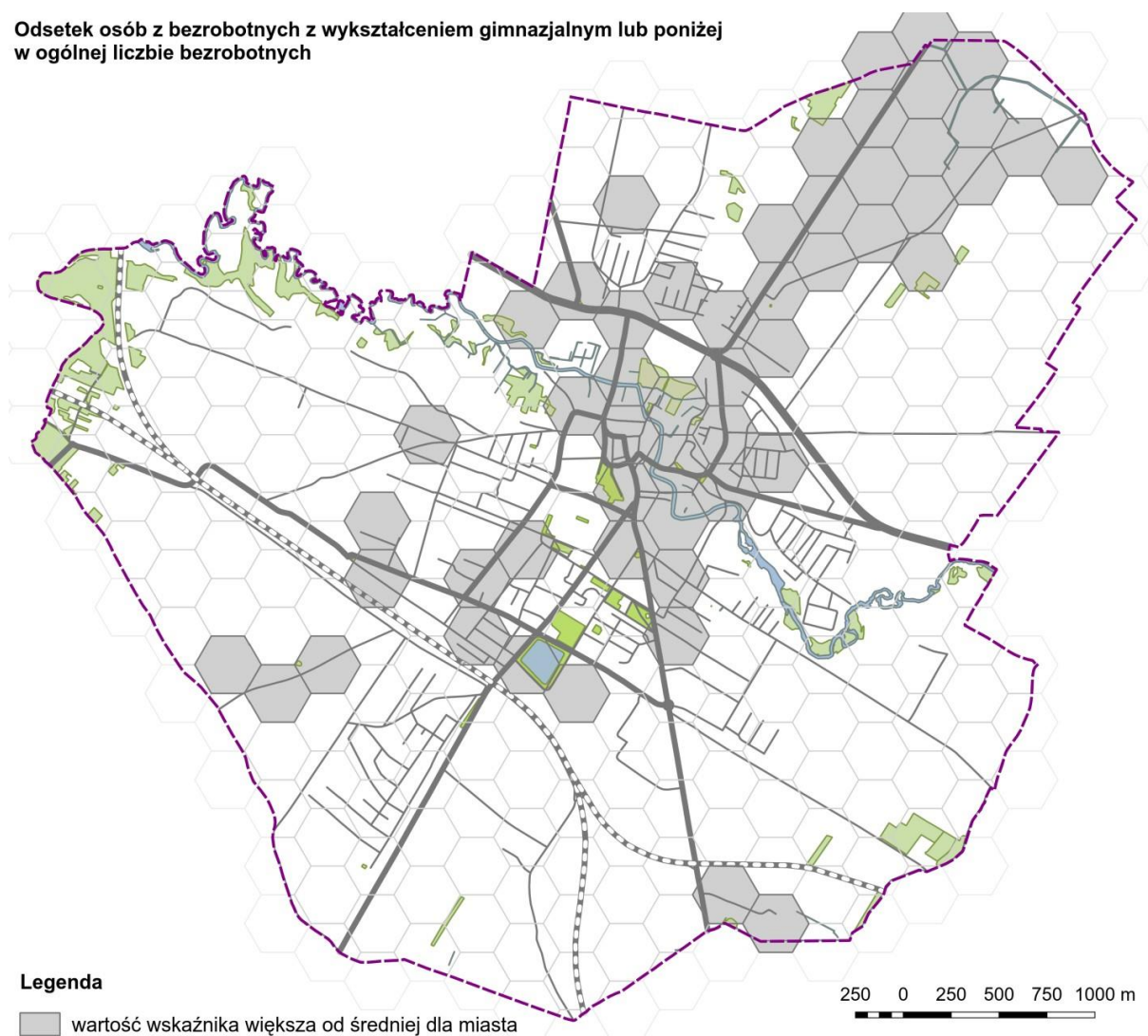
NIEKORZYSTNE WSKAŹNIKI Z POZOSTAŁYCH SFER

Poza wyżej wymienionymi wskaźnikami, opisującymi niekorzystne zjawiska w sferze społecznej, w celu wyznaczenia obszaru zdegradowanego zastosowano wskaźniki odnoszące się do sfery gospodarczej, funkcjonalno – przestrzennej oraz technicznej. Wybrano takie wskaźniki, które odpowiadają specyficznym uwarunkowaniom występującym w mieście Sierpc.

Wskaźnikiem wybranym do zobrazowania kryzysu w sferze gospodarczej był odsetek osób bezrobotnych z wykształceniem gimnazjalnym lub poniżej w ogólnej liczbie bezrobotnych. Wskaźnik ten dla całego miasta przyjmuje wartość 26%. Na mapie, za pomocą szarych sześciokątów zaznaczono obszary, w których wartość wskaźnika jest większa niż średnia dla miasta.

Mapa delimitacyjna 10:

Odsetek osób z bezrobotnych z wykształceniem gimnazjalnym lub poniżej w ogólnej liczbie bezrobotnych



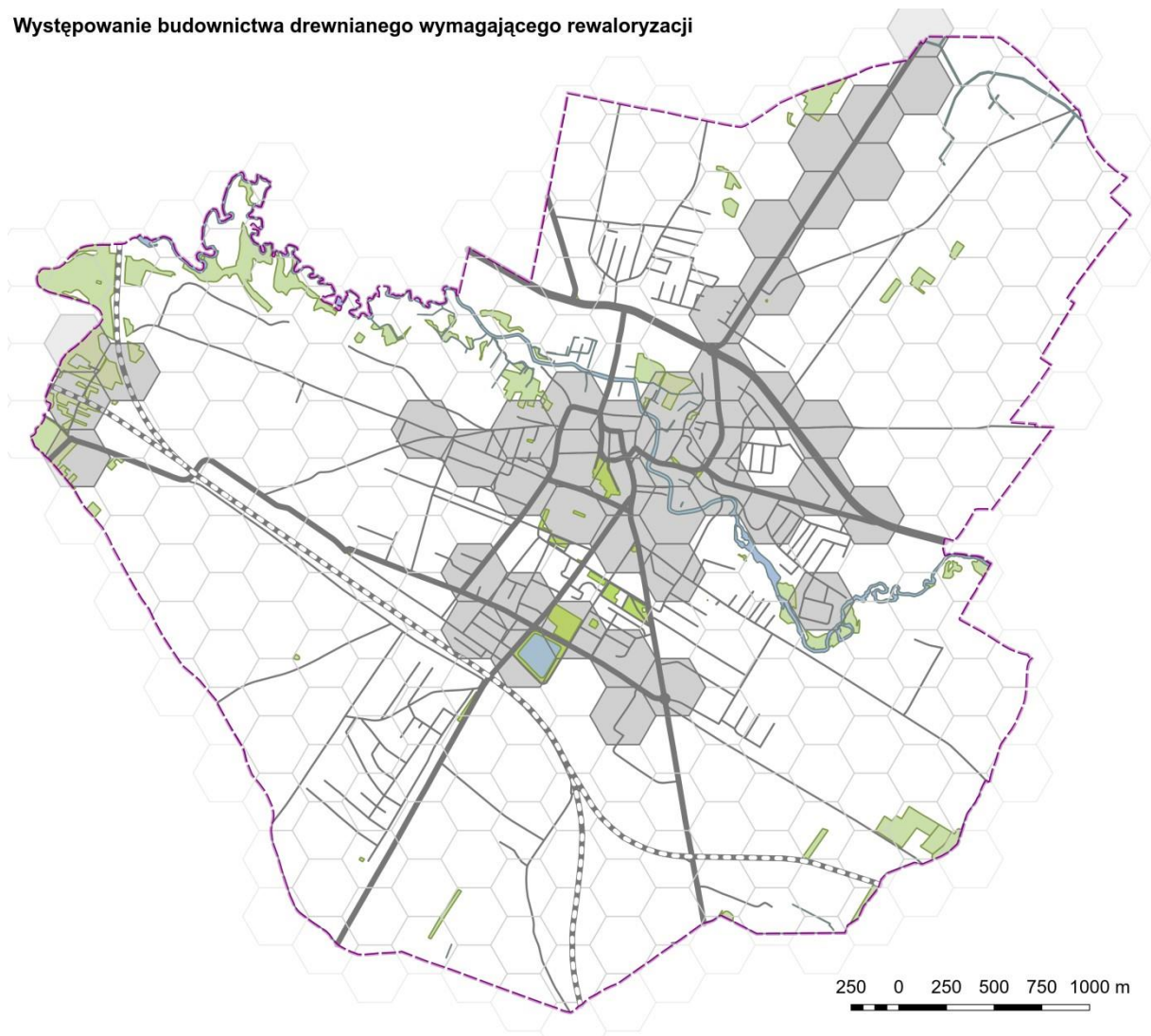
Opracowanie własne na podstawie danych z Urzędu Miasta

Biorąc pod uwagę liczną w Sierpcu zabudowę drewnianą, która w wielu punktach miasta po renowacji może stanowić atut, wpływając pozytywnie na przestrzeń publiczną, jako wskaźnik odnoszący się do sfery funkcjonalno – przestrzennej określono występowanie budownictwa drewnianego wymagającego rewaloryzacji.

Na mapie kolorem szarym zostały oznaczone sześciokąty, w których występują takie obiekty.

Mapa delimitacyjna 11:

Występowanie budownictwa drewnianego wymagającego rewaloryzacji



Opracowanie własne na podstawie danych z Urzędu Miasta

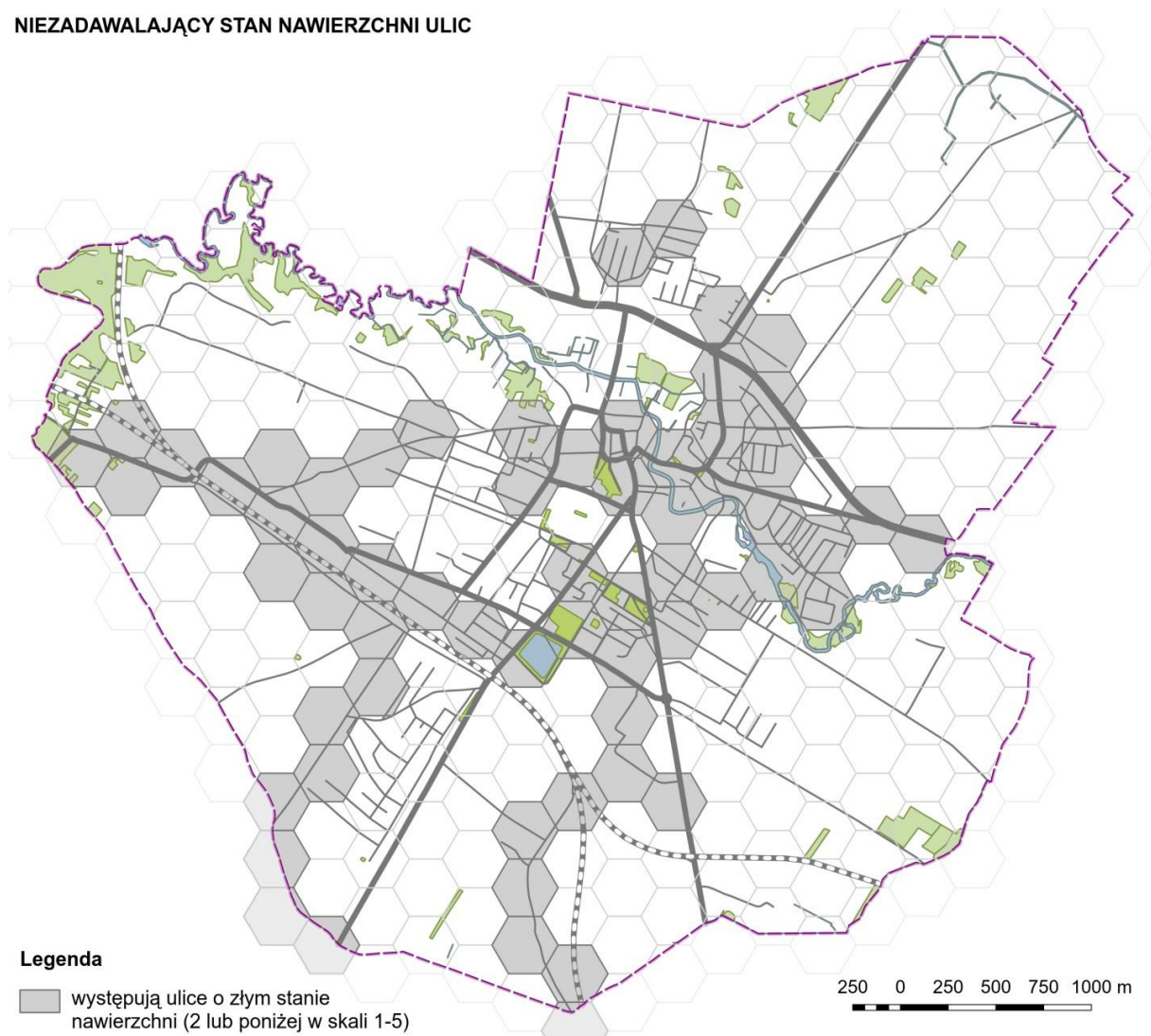
Za niekorzystne zjawisko w sferze technicznej uznano niezadowalający stan nawierzchni ulic. Zastosowano tu metodę ekspercką, polegającą na wizualnej ocenie stanu ulic oraz przypisaniu każdej ulicy punktów w skali od 1 do 5, według wzoru:

- 1 – bardzo zły;
- 2 – zły;
- 3 – przeciętny;
- 4 – dobry;
- 5 – bardzo dobry.

Pracownicy Urzędu dokonali subiektywnej oceny wszystkich ulic w mieście, przydzielając każdej z nich status. Ocena zła lub bardzo zła oznacza konieczność remontu, ocena przeciętna – ewentualną konieczność poprawy stanu w perspektywie kilku lat, po wykonaniu pilniejszych remontów z poprzednich kategorii. Ocena dobra oznacza, że nie ma potrzeby remontu drogi, a bardzo dobra odpowiada drogom niedawno oddanym do użytkowania. Na mapie zaznaczono sześciokąty, w obrębie których występują ulice o złym stanie nawierzchni czyli takie, które otrzymały 2 punkty lub mniej.

Mapa delimitacyjna 12:

NIEZADAWAJĄCY STAN NAWIERZCHNI ULIC

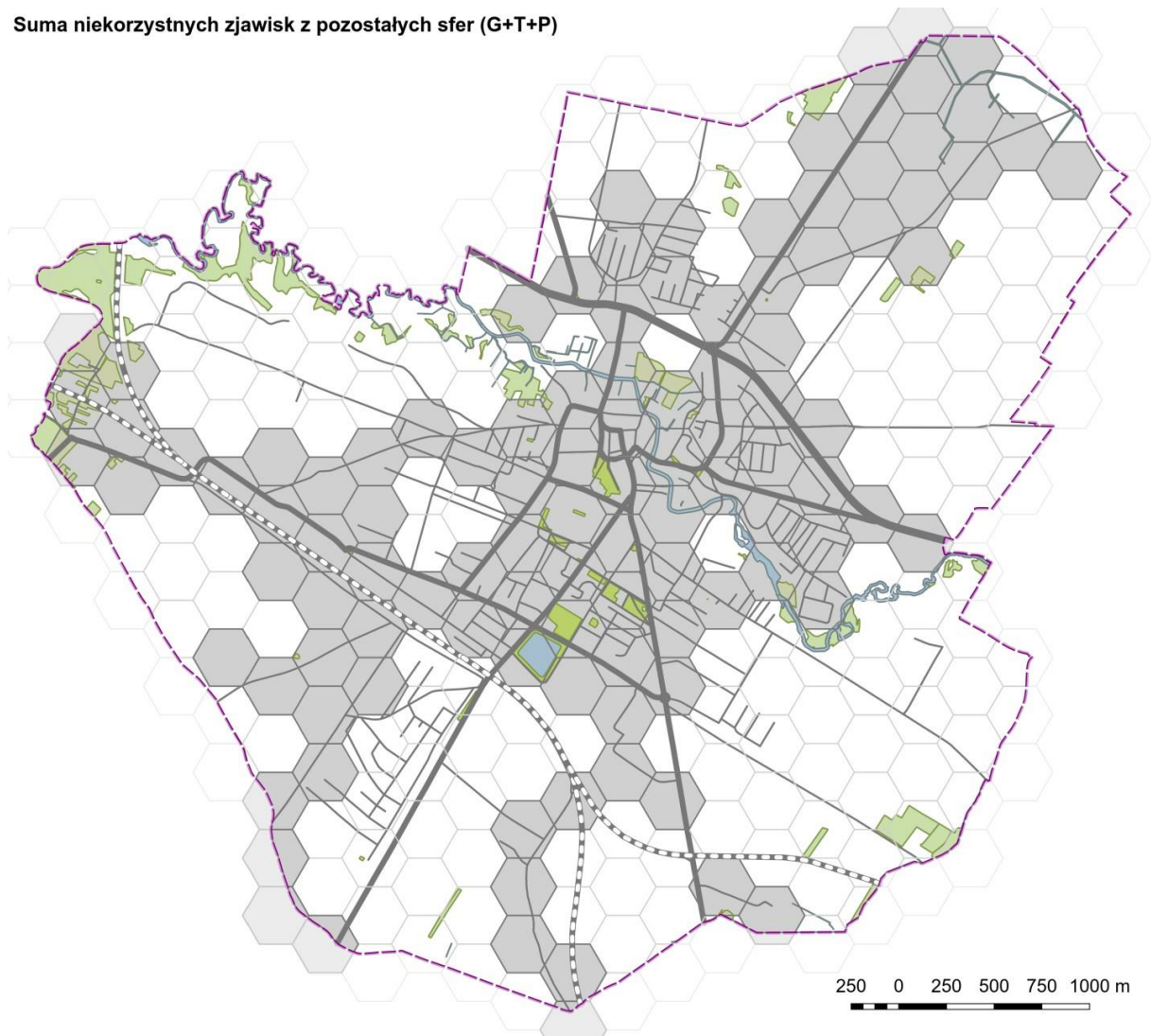


Opracowanie własne na podstawie danych z Urzędu Miasta

Mapy przedstawiające negatywne zjawiska w sferze gospodarczej, funkcjonalno – przestrzennej oraz technicznej nałożono na siebie i w ten sposób określono występowanie negatywnych zjawisk w pozostałych sferach (to znaczy innych niż sfera społeczna)⁶.

Mapa delimitacyjna 13:

Suma niekorzystnych zjawisk z pozostałych sfer (G+T+P)



Opracowanie własne na podstawie danych z Urzędu Miasta

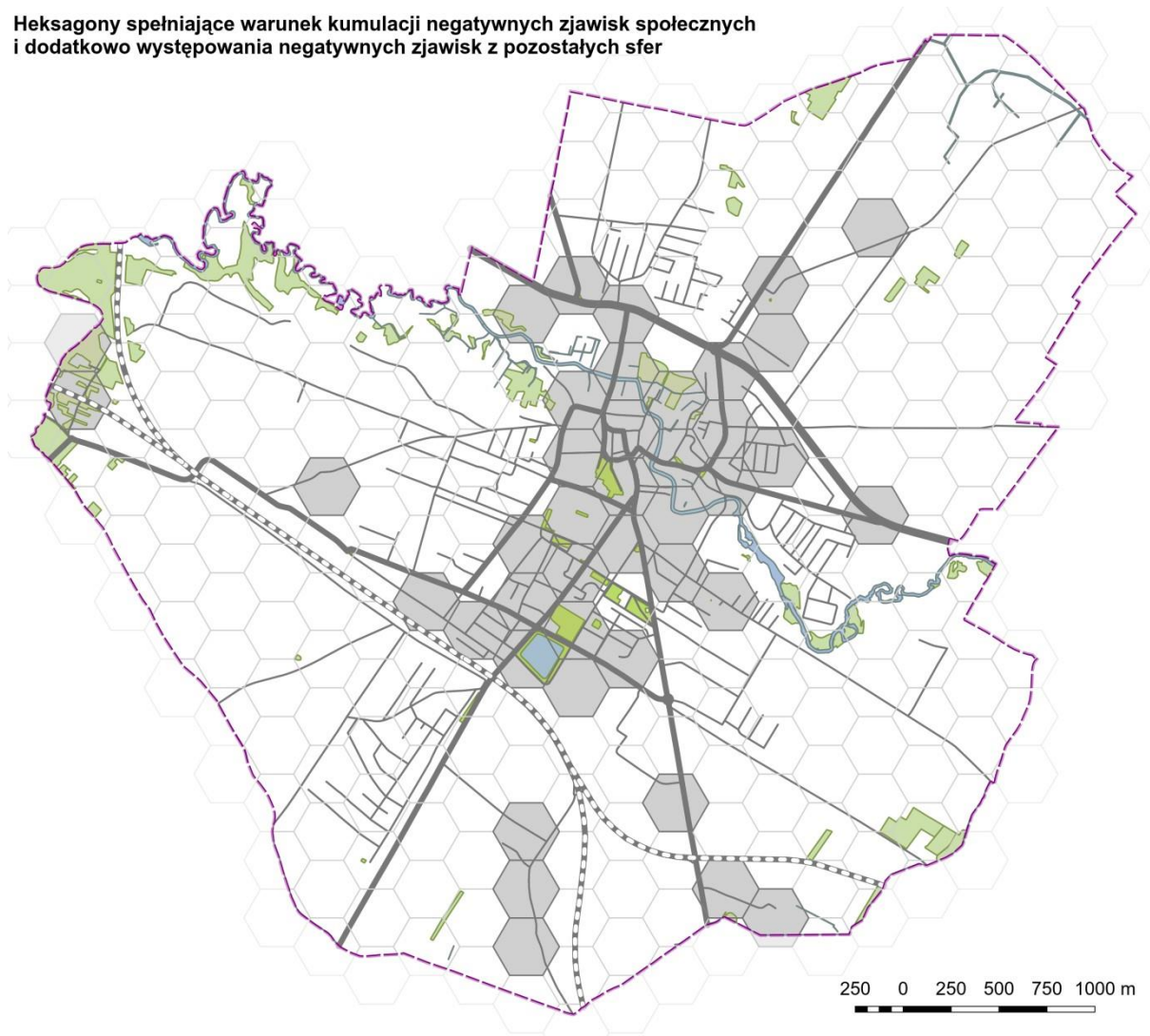
⁶ Brak legendy – zgodnie z uwagami z poprzedniego przypisu (mapa wynikowa).

WYZNACZENIE OBSZARU ZDEGRADOWANEGO

Obszar zdegradowany jest to taki obszar, na którym zdiagnozowano koncentrację niekorzystnych zjawisk społecznych i dodatkowo występowanie co najmniej jednego z niekorzystnych zjawisk ze sfery gospodarczej lub funkcjonalno – przestrzennej lub środowiskowej lub technicznej. W celu określenia sześciątów spełniających powyższe warunki nałożono na siebie mapę wynikową sfery społecznej oraz mapę wynikową pozostałych sfer. Rezultat został przedstawiony na poniższej mapie.

Mapa delimitacyjna 14:

Heksagony spełniające warunek kumulacji negatywnych zjawisk społecznych i dodatkowo występowania negatywnych zjawisk z pozostałych sfer

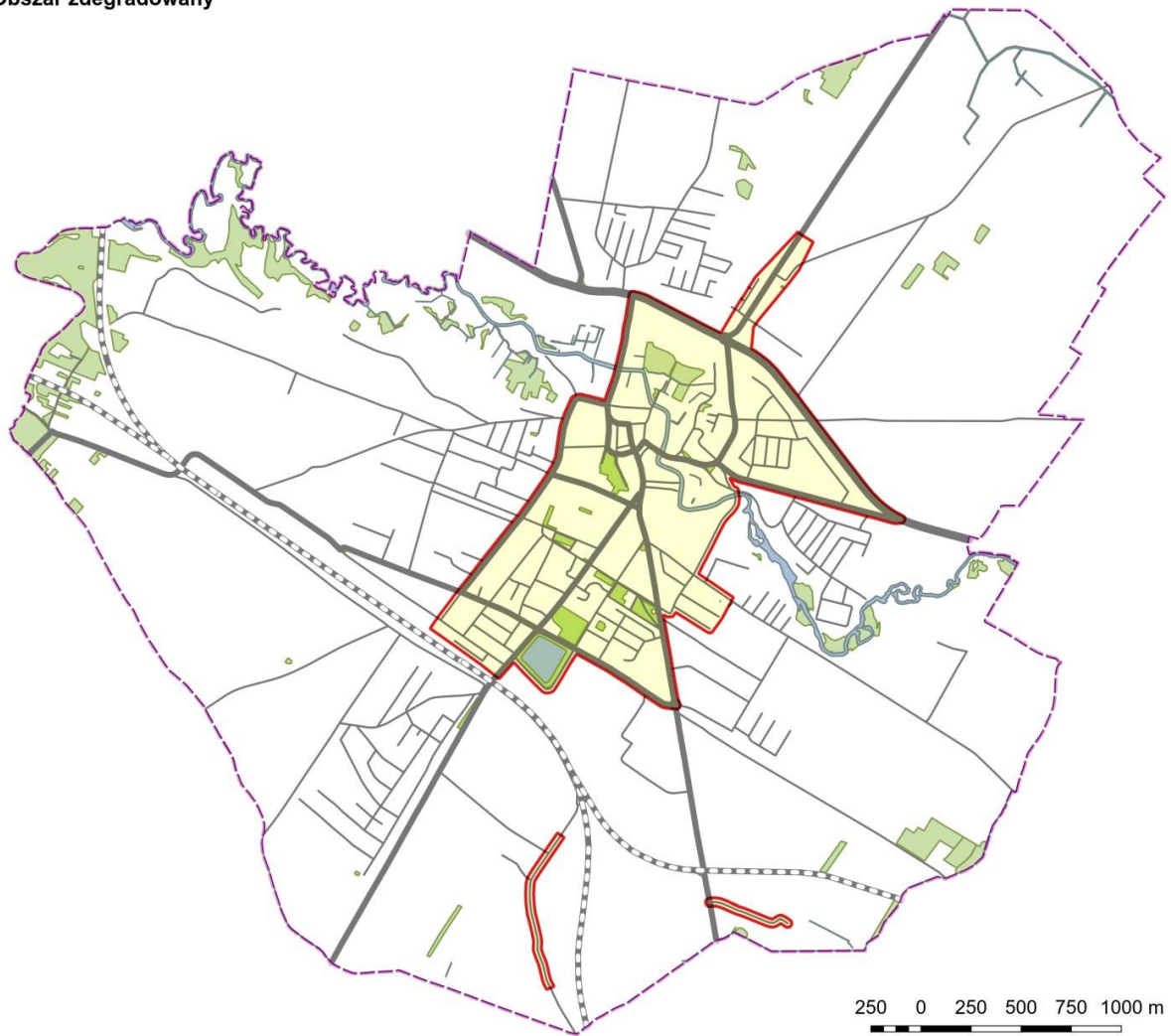


Opracowanie własne na podstawie danych z Urzędu Miasta

Ostateczne granice obszaru zdegradowanego powinny zostać zdefiniowane dokładniej niż liniami siatki heksagonalnej. Dlatego obszar zdefiniowano za pomocą ulic, które stanowią jego granicę. Obszar zdegradowany przedstawia poniższa mapa. Na etapie wytyczania granic według ulic pominięto kilka heksagonów, zaznaczonych na poprzedniej mapie, z powodu bardzo małej liczby zamieszkałych tam osób.

Mapa delimitacyjna 15:

Obszar zdegradowany



Opracowanie własne na podstawie danych z Urzędu Miasta

Z zamieszczonej mapy wynika, że obszar zdegradowany składa się z dużego podobszaru w centralnej części miasta oraz dwóch małych podobszarów w południowej części miasta: przy ul. Sempołowskiej i ul. Sikorskiego.

Łącznie, obszar zdegradowany w Sierpcu zajmuje 2,22 km² (11,95 % powierzchni miasta) i jest zamieszkały przez 9321 osób (50,4% populacji).

WYZNACZENIE OBSZARU REWITALIZACJI

Obszar rewitalizacji to obszar obejmujący całość lub część obszaru zdegradowanego, na którym, z uwagi na istotne znaczenie dla rozwoju lokalnego i szczególną koncentrację negatywnych zjawisk, zamierza się prowadzić rewitalizację. Obszar rewitalizacji zwykle nie obejmuje całego obszaru zdegradowanego, ponieważ rewitalizacja jest skuteczniejsza, jeśli prowadzi się ją na ograniczonym terytorium. Pozwala to na koncentrację działań i środków, co przynosi lepsze efekty, także dla tej części obszaru zdegradowanego, który nie został uwzględniony jako obszar bezpośredniej interwencji. W celu spełnienia postulatu koncentracji dokumenty krajowe i regionalne wyznaczające zasady prowadzenia rewitalizacji i określające warunki, na jakich możliwe jest ubieganie się o dofinansowanie projektów rewitalizacyjnych, wymagają, aby obszar rewitalizacji nie przekraczał 20% powierzchni gminy i aby był zamieszkały przez maksymalnie 30% jej ludności. Kryteria wydzielenia obszaru rewitalizacji z obszaru zdegradowanego są bardziej złożone, niż badanie wskaźników i poszukiwanie największej koncentracji negatywnych zjawisk przy wyznaczaniu obszaru zdegradowanego. Na etapie decyzji który fragment obszaru zdegradowanego zakwalifikować jako obszar rewitalizacji kluczowe są następujące czynniki:

- możliwość przeprowadzenia działań, które będą oddziaływać na przyczyny występowania negatywnych zjawisk,
- spodziewany efekt w postaci uruchomienia mechanizmów naprawczych, które będą toczyć się także po zakończeniu interwencji,
- istotne znaczenie dla rozwoju gminy,
- możliwość przeprowadzenia działań, które oddziałają korzystnie zarówno na obszar rewitalizacji jak całość obszaru zdegradowanego.

Obszar rewitalizacji miasta Sierpca został wyznaczony w oparciu o wyżej opisane zasady.

Granice obszaru rewitalizacji.

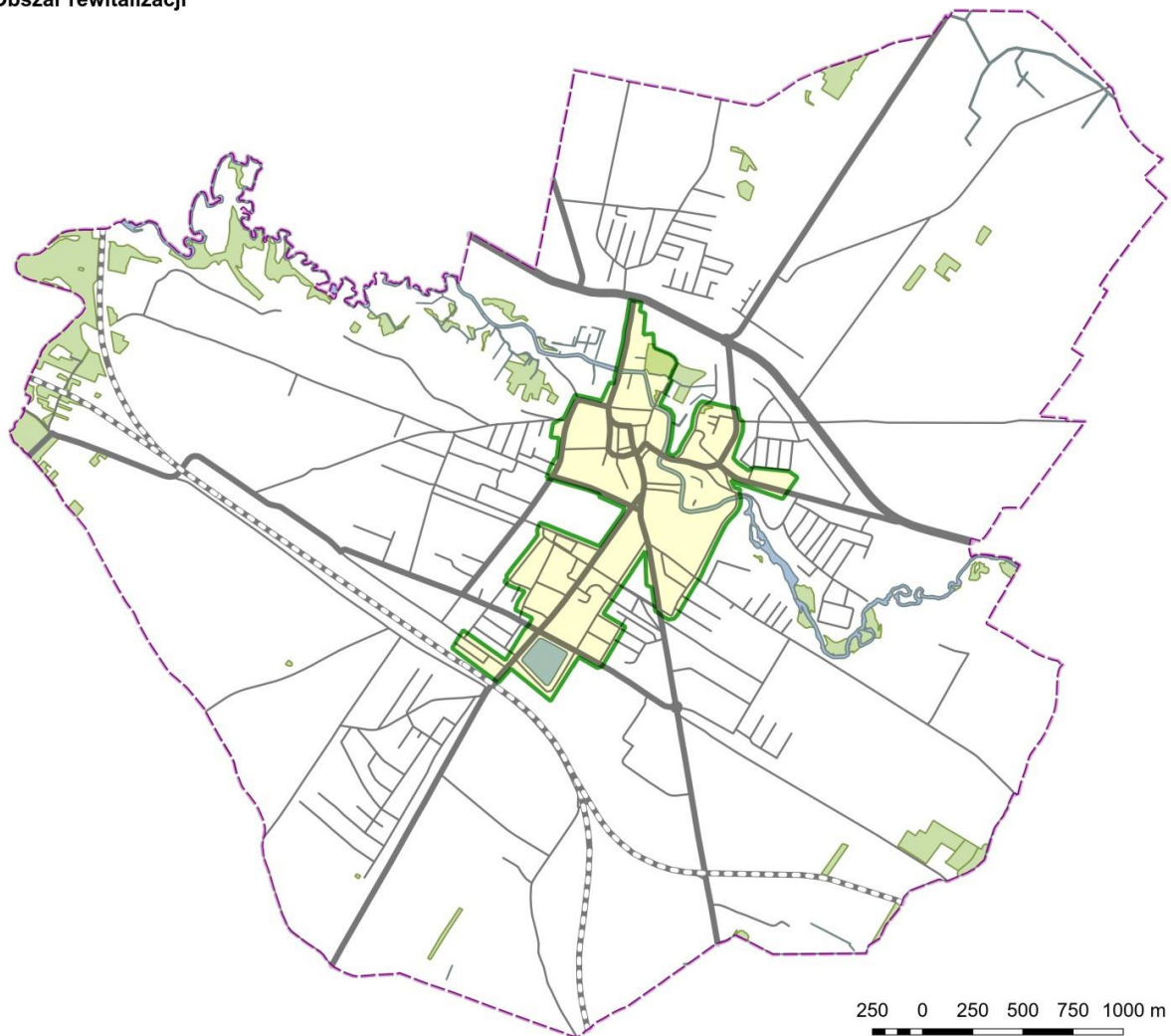
Od skrzyżowania ul. Narutowicza i Konstytucji 3 Maja ulicą Konstytucji 3 Maja na północ, Żeromskiego, Wojska Polskiego, od skrzyżowania z Kościuszki na południowy wschód do ul. Podgórznej, Farna, następnie wzdłuż rzeki Sierpienicy do 11 Listopada, Podgórzna, na wschód do Kasztelańskiej, Kilińskiego na południe, Reymonta do Jagiełły, Krótka, Słowackiego, Płocka, Braci Tułdzieckich, Tysiąclecia, Kwiatowa, Świętokrzyska, Fredry, Piastowska, Dworcowa (łącznie z budynkiem dworca), Piastowska, Słoneczna, Sienkiewicza, Mikołajczyka, Armii Krajowej, Jana Pawła, Piastowska, Narutowicza do Konstytucji 3 Maja.

Przyjęto zasadę, że do obszaru rewitalizacji wchodzi obie pierzeje granicznych ulic, łącznie z całym terenem działek, które przylegają do tych ulic.

Na zamieszczonej mapie przedstawiono obszar rewitalizacji, jaki na podstawie opisanych założeń wyznaczono w Sierpcu.

Mapa delimitacyjna 16:

Obszar rewitalizacji



Opracowanie własne na podstawie danych z Urzędu Miasta

Obszar rewitalizacji w Sierpcu zajmuje powierzchnię 1,14 km², czyli 6,13 % powierzchni miasta.

Obszar rewitalizacji zamieszkaany jest przez 5411 osób, czyli 29,26 % populacji miasta.

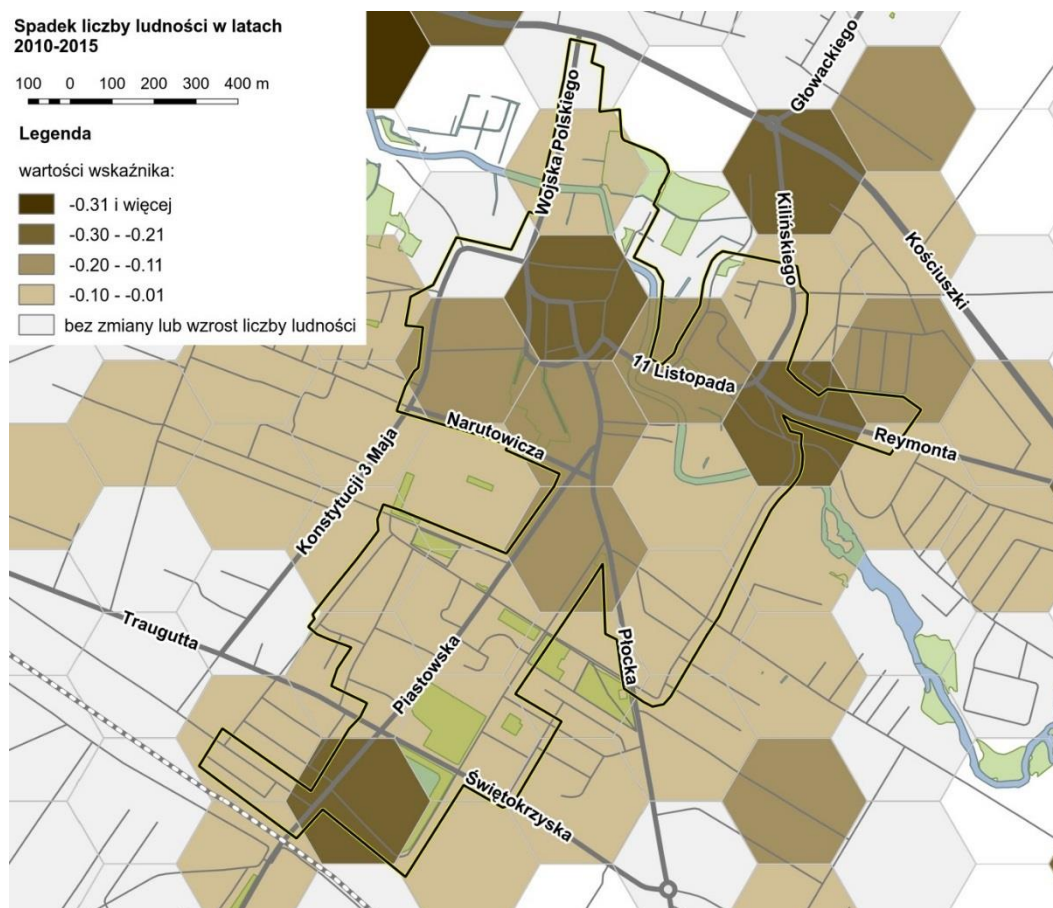
Północna granica obszaru rewitalizacji sięga do drogi krajowej nr 10, a południowa do torów kolejowych w okolicy dworca PKP. **Obszar rewitalizacji obejmuje centrum miasta oraz tereny położone na południe od centrum. Jest on zwarty, maksymalna odległość z północy na południe wynosi 2 km, a ze wschodu na zachód 0,9 m. Zajmuje niewielką powierzchnię, co umożliwia koncentrację działań i optymalne wykorzystanie zasobów.**

LUDNOŚĆ NA OBSZARZE REWITALIZACJI

Na obszarze rewitalizacji mieszka 921 osób niepełnoletnich, 424 osoby w wieku produkcyjnym i 1 066 osób w wieku poprodukcyjnym. **W porównaniu ze wskaźnikami dla całego miasta, mniejszy jest na obszarze rewitalizacji odsetek dzieci i młodzieży (17%, 0,2 p.p mniej niż w mieście), a większy odsetek osób starszych (19,7%, 0,9 p.p więcej, niż w mieście).** Udział osób starszych w populacji rośnie. W ramach Programu Rewitalizacji należy podjąć działania skierowane do tej grupy, ponieważ często są to osoby osamotnione, nieaktywne, nie radzące sobie z problemami związanymi z zakończeniem pracy zawodowej.

Jak wynika z mapy, **cały obszar rewitalizacji charakteryzuje się malejącą liczbą ludności.**

Rysunek 20 Spadek liczby ludności w obszarze rewitalizacji



Opracowanie własne na podstawie danych z Urzędu Miasta

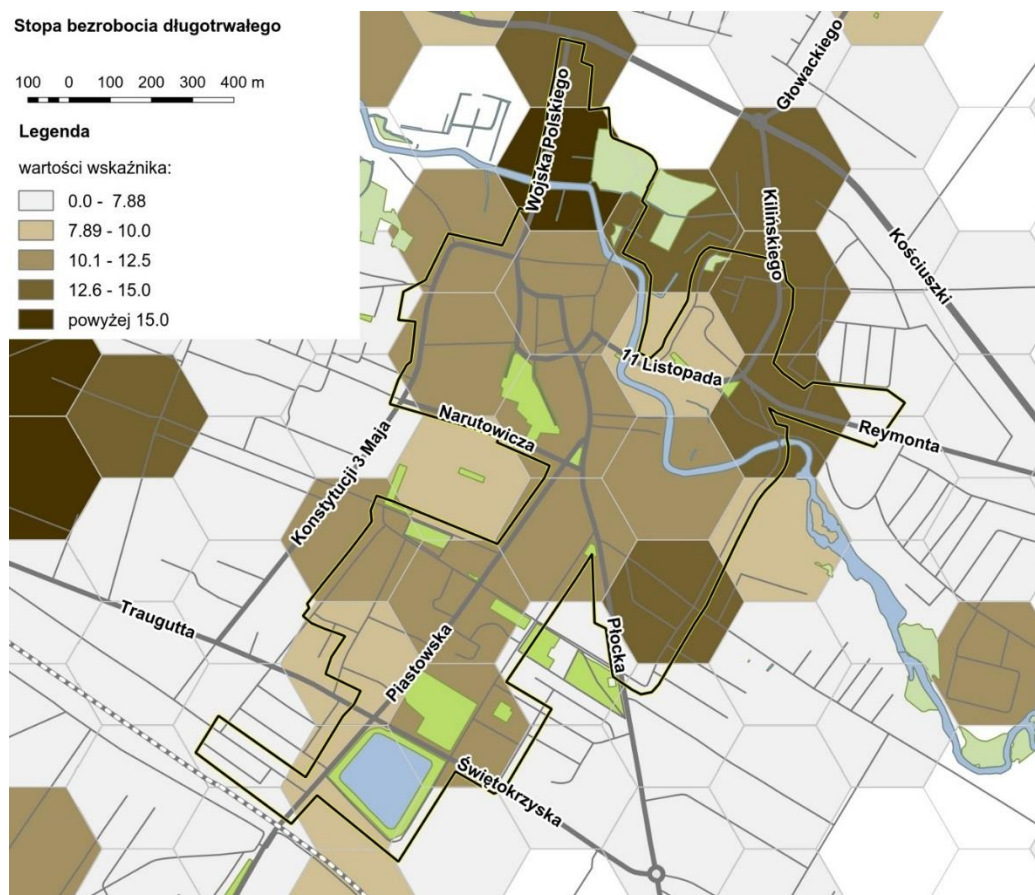
Największa depopulacja występuje w rejonie pomiędzy ul. Benedyktyńską a Zieloną – w latach 2010-2015 spadek liczby osób zameldowanych mieści się tu w przedziale 20-30%. Spadek zameldowań od 10 do 20% miał miejsce w rejonie do ul. Narutowicza i dalej wzdłuż Płockiej oraz w okolicy ul. Reymonta. Konieczne są działania zatrzymujące ten proces poprzez wzmocnienie atrakcyjności obszaru rewitalizacji jako miejsca przyjaznego do zamieszkania i oferującego zadbane budynki w dobrym stanie technicznym.

BEZROBOCIE NA OBSZARZE REWITALIZACJI

Odsetek osób bezrobotnych w stosunku do osób w wieku produkcyjnym wynosi na obszarze rewitalizacji 15,4%, jest więc o niemal połowę wyższy, niż średnio w mieście. Taka sama jest różnica między wskaźnikiem bezrobocia długotrwałego na obszarze i w mieście. Na obszarze rewitalizacji mieszka 43% wszystkich osób długotrwanie bezrobotnych. Oznacza to, że **w ramach programu rewitalizacji konieczne są zdecydowane działania skierowane na wsparcie zawodowe osób bezrobotnych, szczególnie długotrwałe.**

Bezrobocie wyraźnie przekraczające średnią dla miasta występuje na niemal całym obszarze interwencji. Z mapy wynika, że problem bezrobocia długotrwałego koncentruje się w sposób szczególny w północnych i północno – wschodnich rejonach obszaru.

Rysunek 21 Wskaźnik bezrobocia długotrwałego na obszarze rewitalizacji



Opracowanie własne na podstawie danych z Urzędu Miasta

OGNIŚKA UBÓSTWA W OBSZARZE REWITALIZACJI

W tabeli przedstawiono wskaźniki będące miarą problemu ubóstwa wraz z ich wartościami dla miasta i obszaru rewitalizacji. W większości przypadków wskaźniki dla obszaru rewitalizacji ponad dwukrotnie przekraczają wskaźniki dla miasta. Z ostatniej kolumny wynika na przykład, że spośród wszystkich dzieci korzystających w Sierpcu z dożywiania w szkole, 2/3 mieszka na obszarze rewitalizacji. Podobne proporcje występują odnośnie pozostałych zjawisk opisujących ubóstwo.

Tabela 2 Wskaźniki ubóstwa w Sierpcu

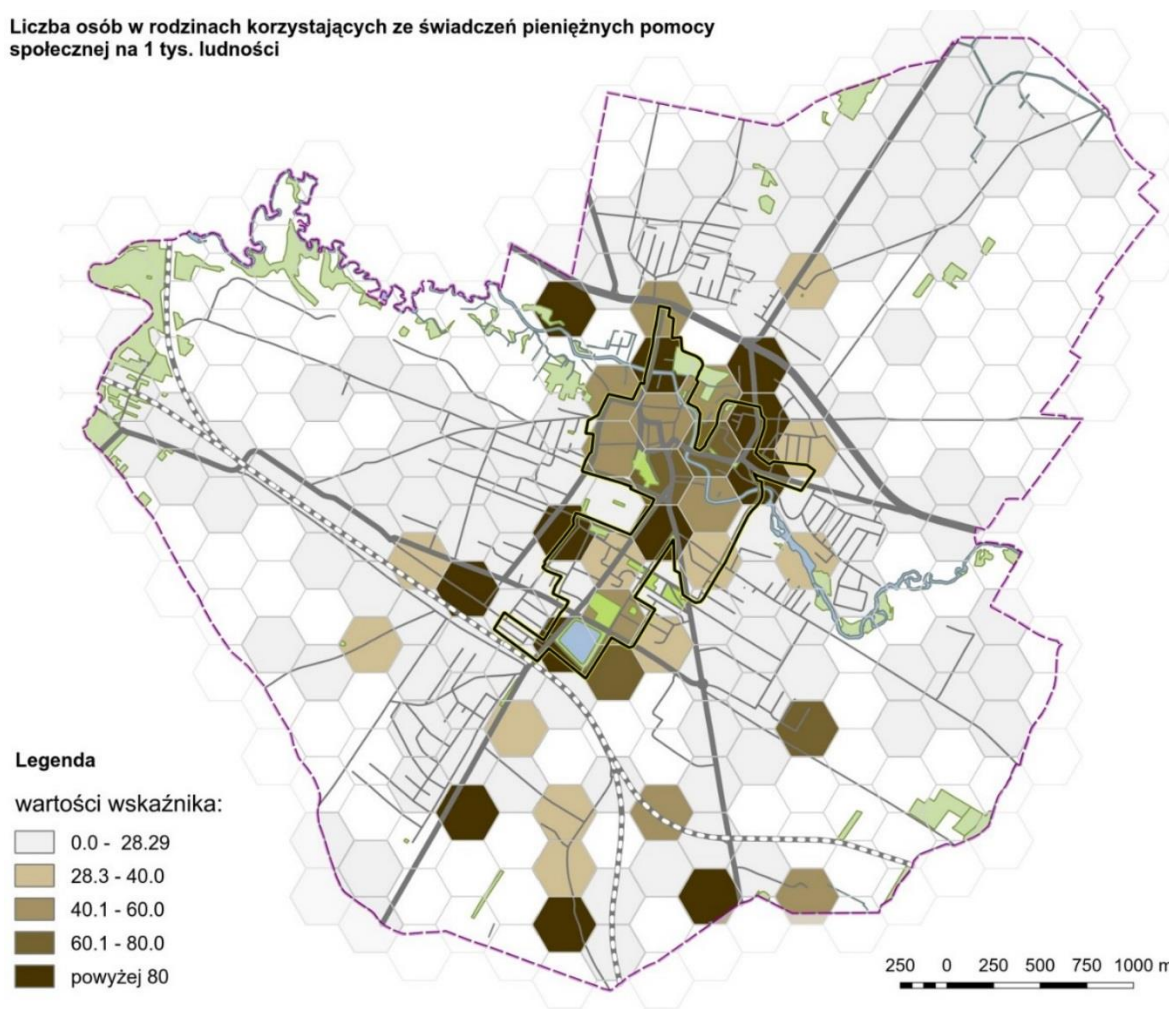
Wskaźnik	Obszar rewitalizacji	Sierpc	% w obszarze rewitalizacji
liczba osób w rodzinach korzystających ze świadczeń pieniężnych pomocy społecznej na 1 tys. mieszkańców	58	28	60%
liczba osób w rodzinach korzystających ze świadczeń pomocy społecznej z powodu ubóstwa na 1 tys. mieszkańców	54	25	62%
odsetek osób pobierających dodatki mieszkaniowe	4,3	2,3	61%
odsetek dzieci w szkołach otrzymujących pomoc w postaci dożywiania	29	14	66%
odsetek uczniów otrzymujących stypendium socjalne	27	14	59%

Opracowanie własne na podstawie danych z Urzędu Miasta

Z analizy danych dotyczących ubóstwa wynika, że problem ten występuje niemal wyłącznie na obszarze rewitalizacji. Potwierdza to zamieszczona poniżej mapa.

Rysunek 22 Zasiłki pieniężne

Liczba osób w rodzinach korzystających ze świadczeń pieniężnych pomocy społecznej na 1 tys. ludności



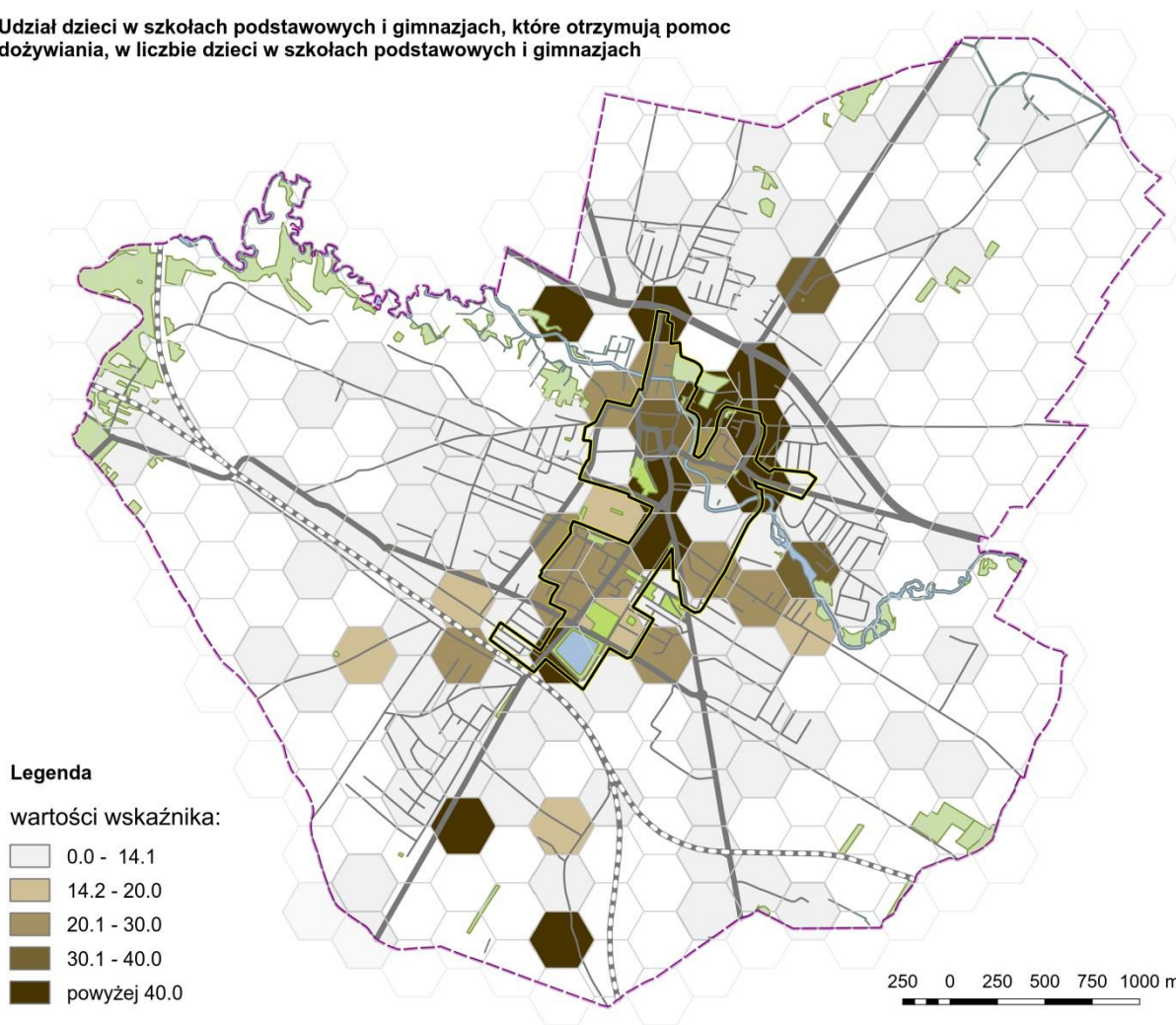
Opracowanie własne na podstawie danych z Urzędu Miasta

Ciemne sześciokąty oznaczają wysoki w porównaniu ze średnią miasta udział w populacji osób otrzymujących zasiłki pieniężne. Niemal cały obszar rewitalizacji charakteryzuje się podwyższonym wskaźnikiem, z kolei poza obszarem problem ubóstwa zaznacza się sporadycznie.

Na kolejnej mapie pokazano odsetek uczniów korzystających z dożywiania w szkole – według miejsca zamieszkania. W tym wypadku koncentracja problemów materialnych rodzin na obszarze rewitalizacji jest jeszcze wyraźniejsza.

Rysunek 23 Pomoc dożywiania dla uczniów

Udział dzieci w szkołach podstawowych i gimnazjach, które otrzymują pomoc dożywiania, w liczbie dzieci w szkołach podstawowych i gimnazjach



Opracowanie własne na podstawie danych z Urzędu Miasta

Powyższe zestawienia wskazują, że w skali całego miasta ubóstwo nie należy do kluczowych problemów, ale występuje w obszarze rewitalizacji, gdzie jest nim dotkniętych około 300 osób. **Wobec tych osób należy podjąć konkretne działania skierowane na wyprowadzenie ich z ubóstwa.** Szczególne działania warto podjąć wobec młodzieży dorastającej w rodzinach obarczonych tą dysfunkcją. Biorąc pod uwagę uczniów otrzymujących pomoc dożywiania i stypendia socjalne można określić, że problem dotyczy około 200 dzieci i młodzieży na obszarze rewitalizacji.

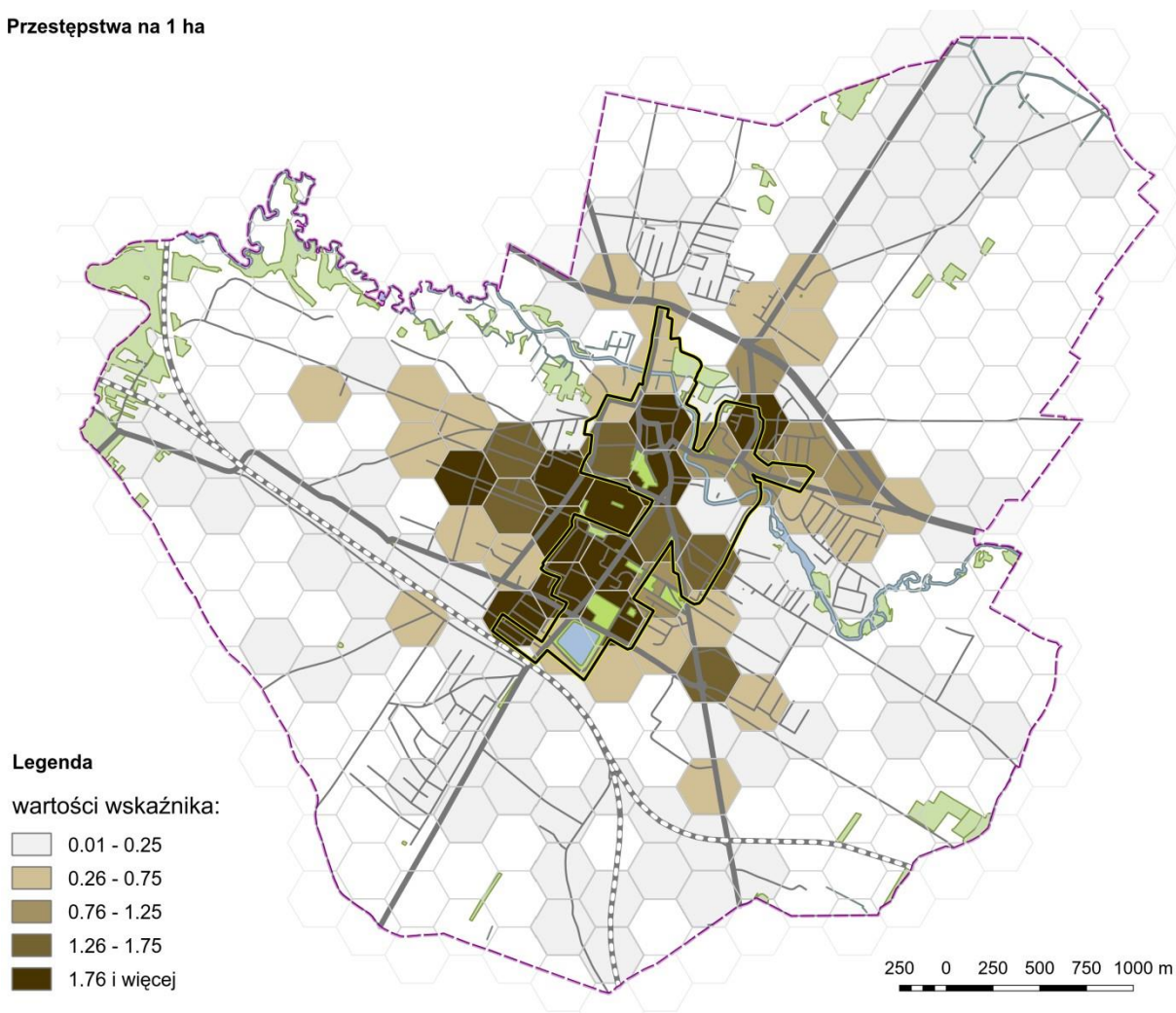
PRZESTĘPCZOŚĆ W OBSZARZE REWITALIZACJI

Sierpc jest miastem bezpiecznym i przestępczość nie stanowi tu poważnego problemu. Natomiast stosunkowo nieliczne **interwencje policji kumulują się w obszarze rewitalizacji**, gdzie w 2015 r. popełniono 230 przestępstw (na 465 w całym mieście). Co drugie przestępstwo miało więc miejsce na obszarze zajmującym tylko 6% powierzchni miasta.

Na mapie kolorem zaznaczono te sześciokąty, w których liczba przestępstw przypadająca na jednostkę powierzchni jest większa, niż średnio dla Sierpca. Na przeważającej części obszaru rewitalizacji wskaźnik przekracza średnią dla miasta sześciokrotnie i więcej. Taki stan należy uznać za zrozumiały, gęsto zaludnione centrum miasta zawsze jest obszarem o podwyższonej przestępczości. Jednak **w ramach Programu warto wzmocnić działania służące bezpieczeństwu na obszarze rewitalizacji.**

Rysunek 24 Przestępstwa popełnione w Sierpcu w 2015 r.

Przestępstwa na 1 ha



Opracowanie własne na podstawie danych z Urzędu Miasta

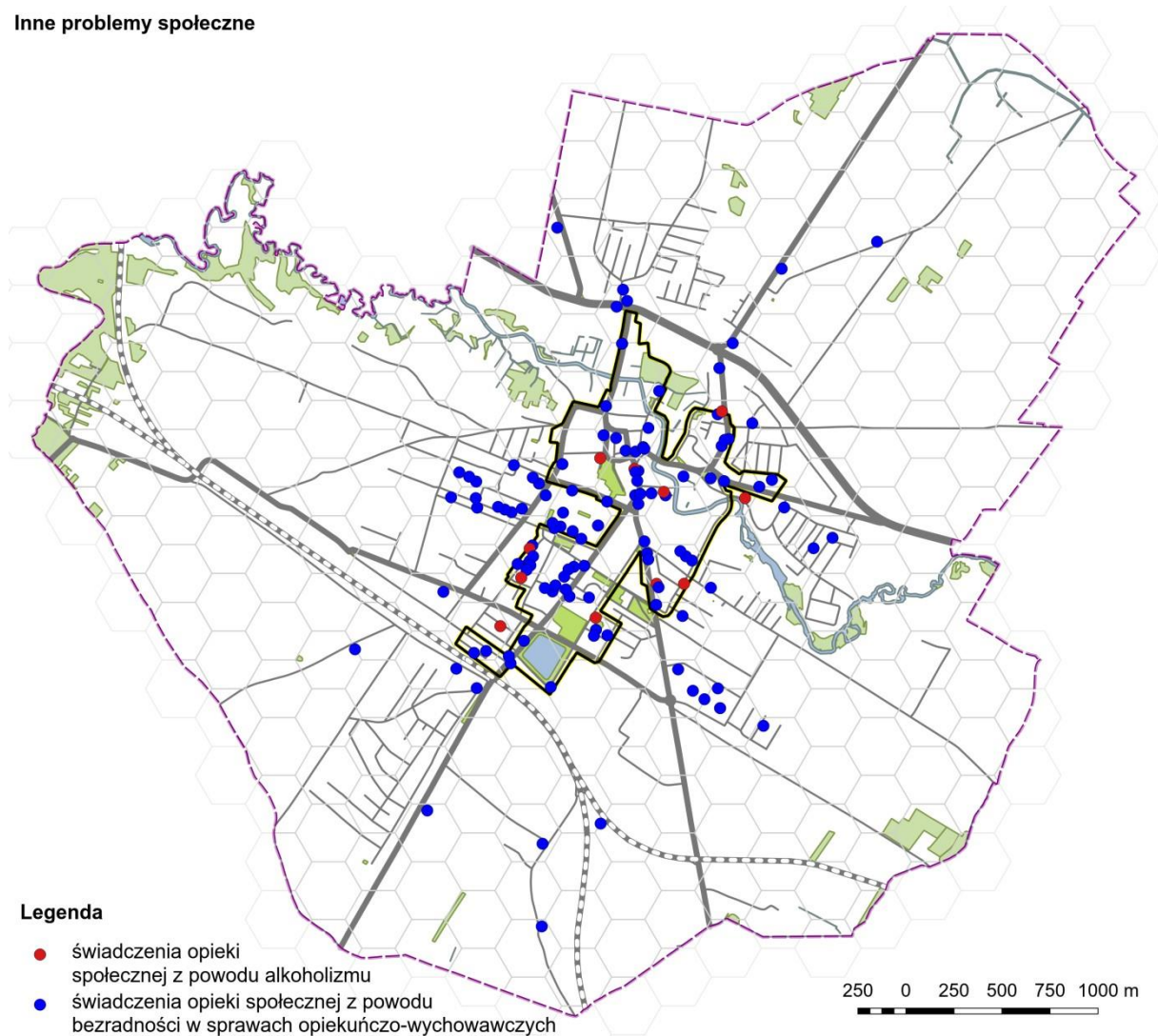
Mniejszą skalę przybierają inne wykroczenia. Czynów karalnych popełnionych przez osoby niepełnoletnie w 2015 r. było na obszarze rewitalizacji 14 (24 w całym Sierpcu), a przypadków przemocy domowej odnotowano 26 (na 45 w mieście).

INNE PROBLEMY SPOŁECZNE I DYSFUNKCJE W OBSZARZE REWITALIZACJI

Na podstawie zasiłków przyznawanych z powodu alkoholizmu można stwierdzić, że **problem uzależnienia od alkoholu ma miejsce w większości na obszarze rewitalizacji**. Jego występowanie zaznaczono orientacyjnie na mapie czerwonymi punktami. Natomiast kolorem niebieskim zaznaczono rejony występowania bezradności w sprawach opiekuńczo wychowawczych i prowadzenia gospodarstwa domowego. W całym mieście takich przypadków jest 163, a na obszarze rewitalizacji 104. Na obszarze mieszka nieco ponad 900 dzieci i młodzieży, czyli więcej niż co dziesiąte dziecko wychowuje się w rodzinie, w której zdiagnozowano bezradność.

Rysunek 25 Bezradność wychowawcza i alkoholizm

Inne problemy społeczne



Opracowanie własne na podstawie danych z Urzędu Miasta

Z powodu znacznego, rosnącego odsetka dzieci w rodzinach z bezradnością wychowawczą w ramach programu rewitalizacji należy przewidzieć wzmocnienie wsparcia dla tych dzieci i rodzin.

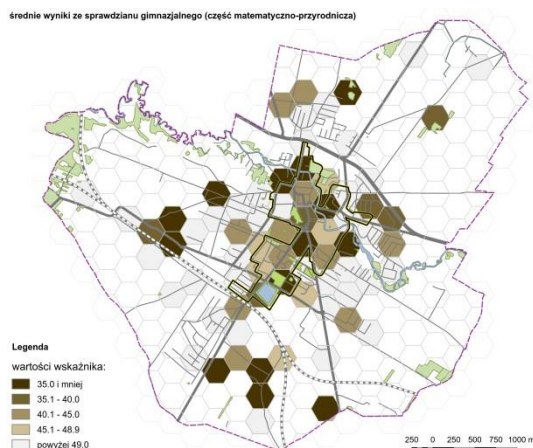
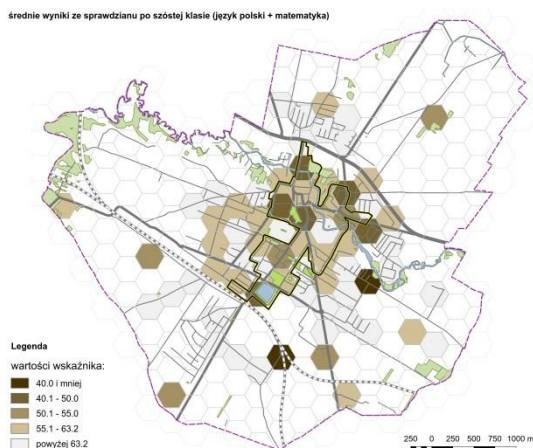
EDUKACJA

Na potrzeby niniejszej diagnozy zebrano ze szkół w Sierpcu zanonimizowane dane dotyczące wyników sprawdzianu po szóstej klasie oraz egzaminów gimnazjalnych i maturalnych. Na ich podstawie sporządzono mapy pokazujące rozkład wyników nauczania w mieście. Im ciemniejszy kolor heksagonu, tym niższy procentowo wynik uczniów tam zameldowanych.

Rysunek 26 Wyniki sprawdzianu szóstoklasisty oraz egzaminu gimnazjalnego

sprawdzian szóstoklasisty

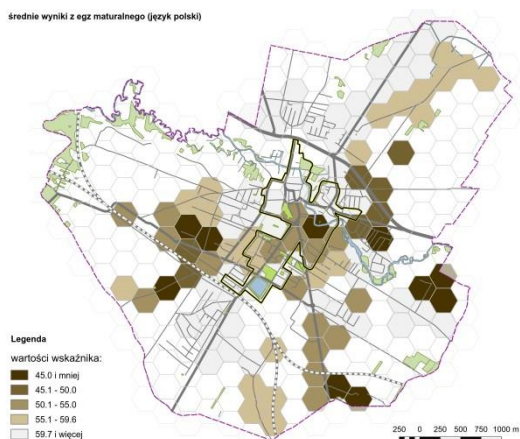
egzamin gimnazjalny (część mat-przyr.)



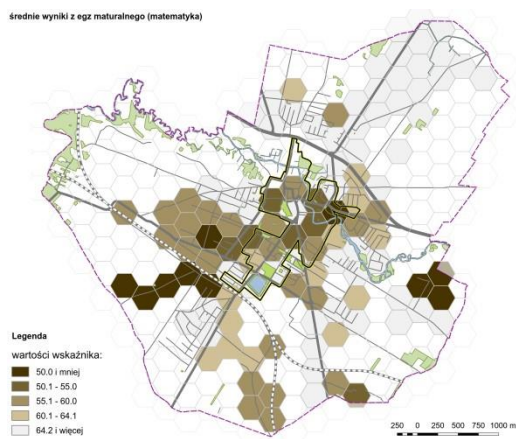
Opracowanie własne na podstawie danych z Urzędu Miasta

Rysunek 27 Wyniki egzaminu maturalnego

egzamin z j. polskiego



egzamin z matematyki



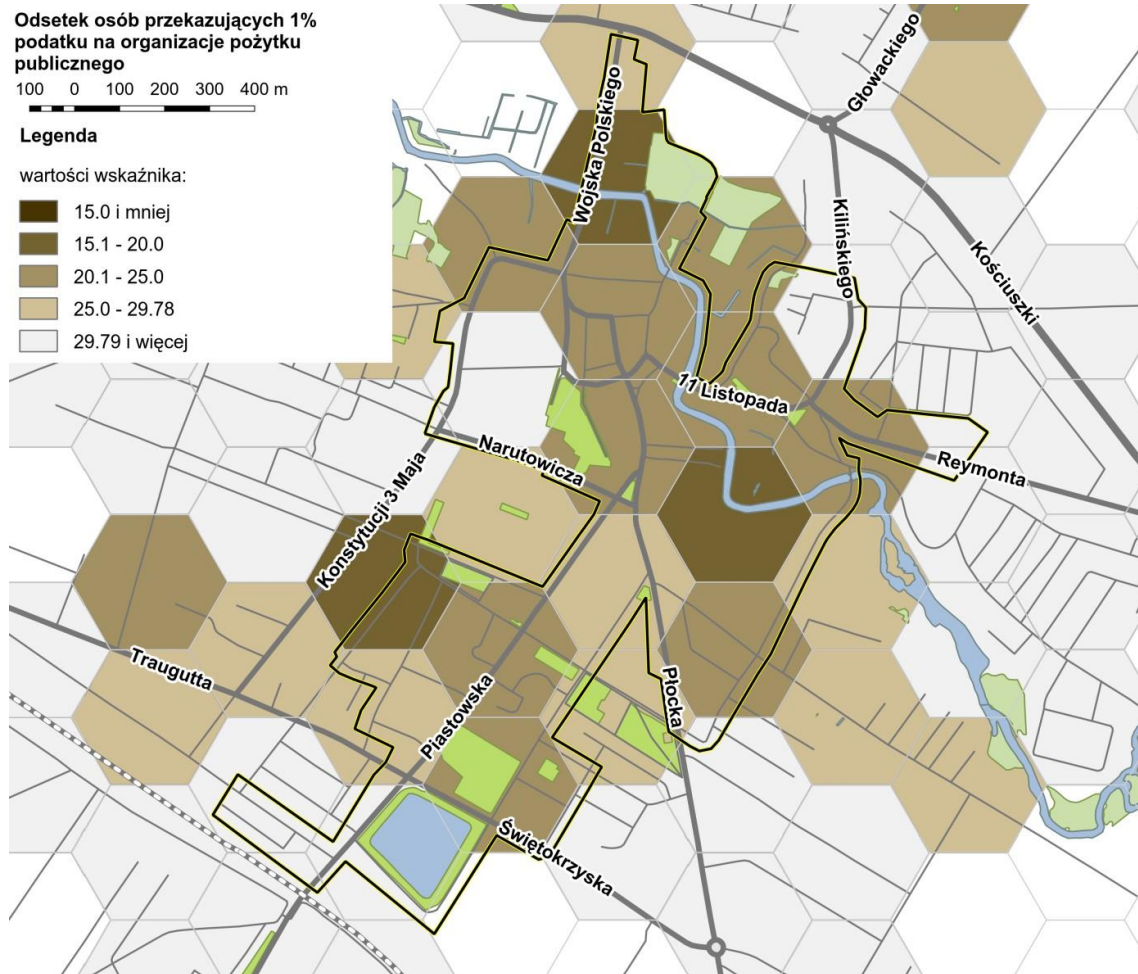
Opracowanie własne na podstawie danych z Urzędu Miasta

Z pierwszych dwóch map wynika, że na poziomie szkoły podstawowej dzieci mieszkające w obszarze rewitalizacji osiągają nieco niższe wyniki niż przeciętnie w mieście. Na następnym szczeblu edukacji różnice zwiększają się – wyniki egzaminów gimnazjalnych uczniów z centralnych części miasta różnią się od średniej bardziej niż w przypadku sprawdzianu szóstoklasisty. Rozkład wyników maturalnych z matematyki w Sierpcu nieco różni się od rozkładu wyników z j. polskiego, ale w obu wypadkach widoczna jest koncentracja niższych punktacji w obszarze rewitalizacji. **Uczniowie mieszkający na obszarze rewitalizacji osiągają na egzaminach po kolejnych szczeblach edukacji wyniki poniżej średniej dla miasta.**

AKTYWNOŚĆ OBYWATELSKA NA OBSZARZE REWITALIZACJI

Na podstawie analizy frekwencji wyborczej sformułowano wnioski o stosunkowo wysokim poziomie kapitału społecznego w Sierpcu. Z kolei analiza liczby osób, które przekazują 1% podatku na potrzeby organizacji pożytku publicznego wskazuje, że **na obszarze rewitalizacji potencjał zaangażowania społecznego jest niższy niż średnio w mieście.** Przeciętnie w Sierpcu niemal co trzecia osoba dorosła wskazuje w zeznaniu podatkowym konkretną organizację, do której trafi 1% podatku, natomiast na obszarze rewitalizacji odsetek takich osób jest niższy. Z mapy wynika, że na znacznej części obszaru rewitalizacji wynosi on poniżej 25%, a w niektórych rejonach spada nawet poniżej 15%.

Rysunek 28 Osoby przekazujące 1% podatku na OPP na obszarze rewitalizacji



Opracowanie własne na podstawie danych z Urzędu Miasta

W działaniach rewitalizacyjnych należy wziąć pod uwagę zdiagnozowany mniejszy potencjał społeczny mieszkańców obszaru rewitalizacji. Trzeba spodziewać się trudności w pozytywnym zaangażowaniu części mieszkańców w proces rewitalizacji. Tym bardziej ważne będą w tej sferze profesjonalne działania, których celem będzie przekonanie tej grupy interesariuszy do uczestnictwa w procesie.

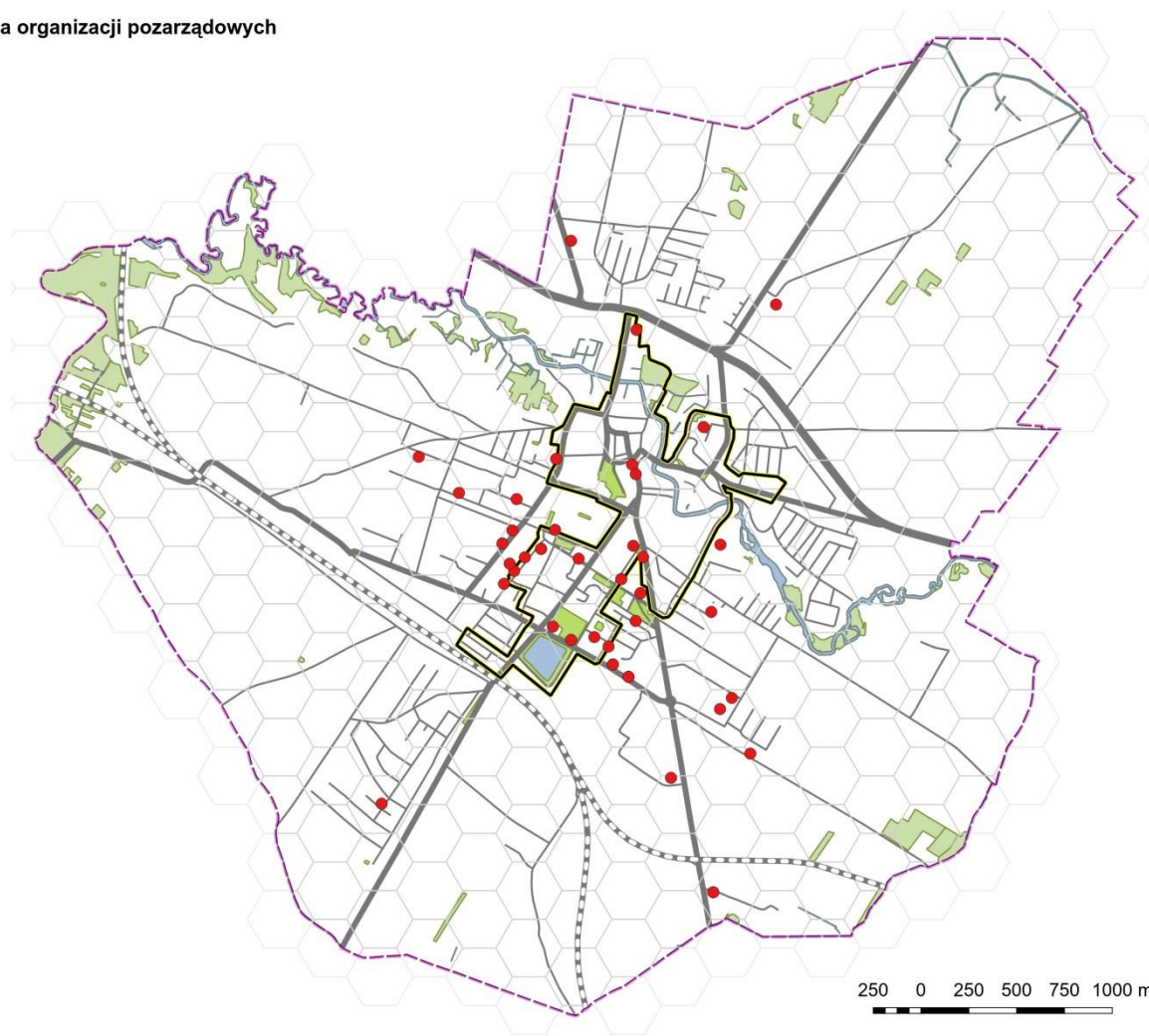
Jednocześnie z rozmów z mieszkańcami wynika, że obok osób nie zainteresowanych widoczna jest duża grupa aktywnych, chętnie podejmujących inicjatywę i próbujących pozytywnie wpływać na lokalne sprawy.

Należy podkreślić **potencjał, który tkwi w możliwości zaangażowania prywatnych przedsiębiorców w sprawy miasta.** Urząd planuje zaproponować ścieżki bieżącego, stałego kontaktu z tym środowiskiem w celu wspólnego rozwiązywania wielu kwestii dotyczących obszaru rewitalizacji.

ORGANIZACJE POZARZĄDOWE

Rysunek 29 Organizacje pozarządowe działające w Sierpcu

Mapa organizacji pozarządowych



Opracowanie własne na podstawie danych z Urzędu Miasta

Według danych GUS, w Sierpcu w wskaźnik liczby organizacji pozarządowych na 1 tys. mieszkańców wynosi 3,11, czyli nieco mniej niż średnio w Polsce (3,51) i mniej niż na Mazowszu (4,33). Z zamieszczonej powyżej mapy wynika, że większość z 49 sierpeckich organizacji pozarządowych działa w obszarze rewitalizacji lub w bezpośrednim jego sąsiedztwie. **Koncentracja organizacji społecznych w centrum jest ważnym czynnikiem mogącym ułatwić prowadzenie procesu rewitalizacji.** Należy wziąć pod uwagę potencjał organizacji i wykorzystać go do prowadzenia działań rewitalizacyjnych.

Należy także przewidzieć działania wspierające organizacje pozarządowe w rozwoju i poszukiwaniu nowych form aktywności. Wiele z nich poprzestaje na wąskiej formule działania, która w początkowym okresie była satysfakcjonująca dla nich i atrakcyjna dla mieszkańców, jednak z czasem wyczerpała się. **Obserwujemy więc pewną stagnację w działaniach organizacji pozarządowych, a jednocześnie dużą potrzebę wzmocnienia oferty skierowanej do młodzieży.**

Jednym ze sposobów poprawy sytuacji byłoby **zapewnienie organizacjom pomieszczeń do prowadzenia działań dla mieszkańców.**

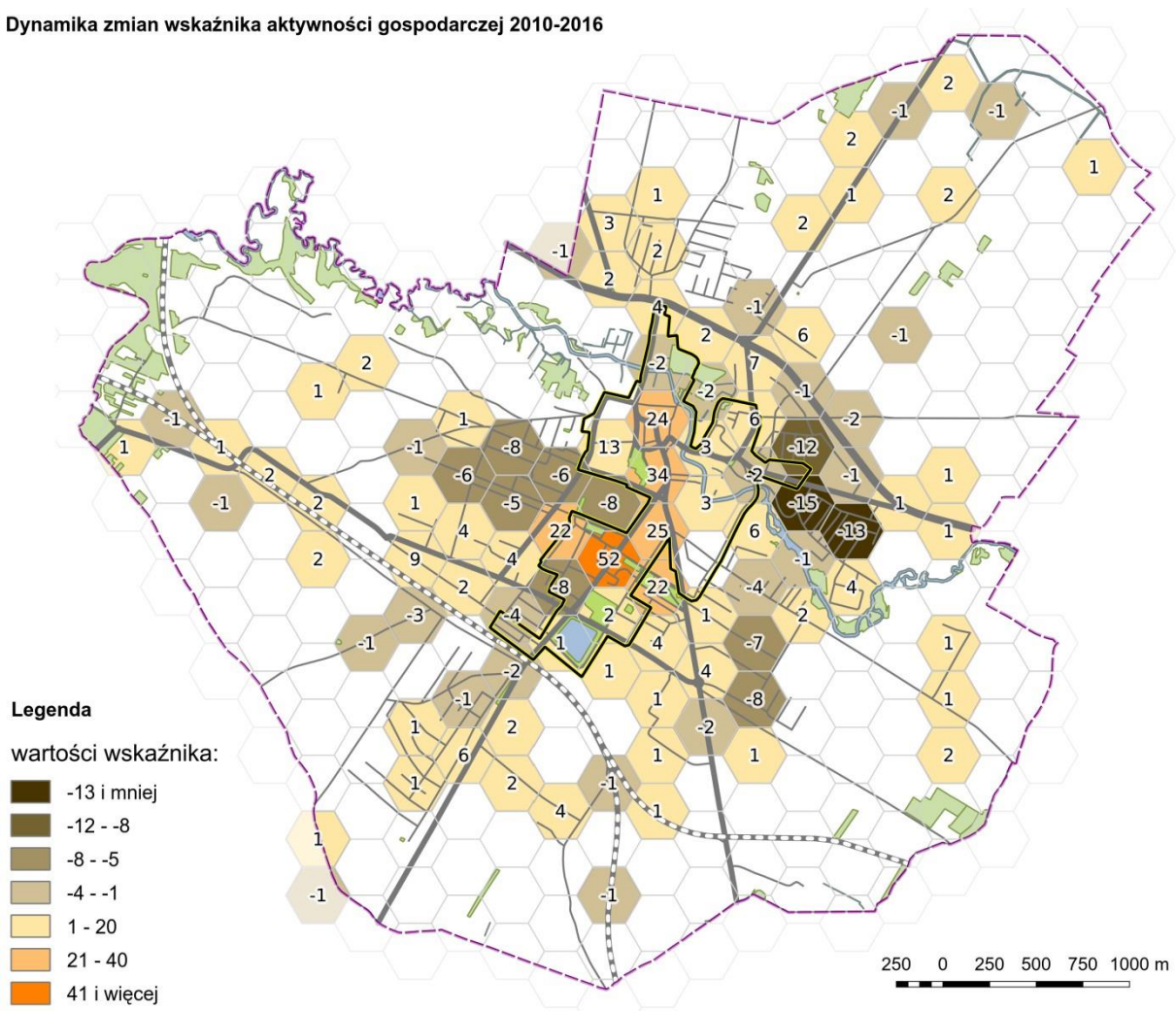
SFERA GOSPODARCZA

Na obszarze rewitalizacji działa 436 firm funkcjonujących w oparciu o wpis do ewidencji działalności gospodarczej. Stanowią one 35% wszystkich tego rodzaju przedsięwzięć w Sierpcu. Na obszarze interwencji widoczny jest zatem większy niż przeciętnie w mieście udział działalności gospodarczych na km², ale niewiele większy na 1000 mieszkańców w porównaniu z całym miastem.

Na mapie pokazano o ile więcej lub o ile mniej było działalności w każdym heksagonie w 2015 r. w porównaniu do 2010 r. Obszar rewitalizacji wyróżnia się wzrostem liczby działalności.

Rysunek 30 Wskaźnik w Sierpcu

Dynamika zmian wskaźnika aktywności gospodarczej 2010-2016



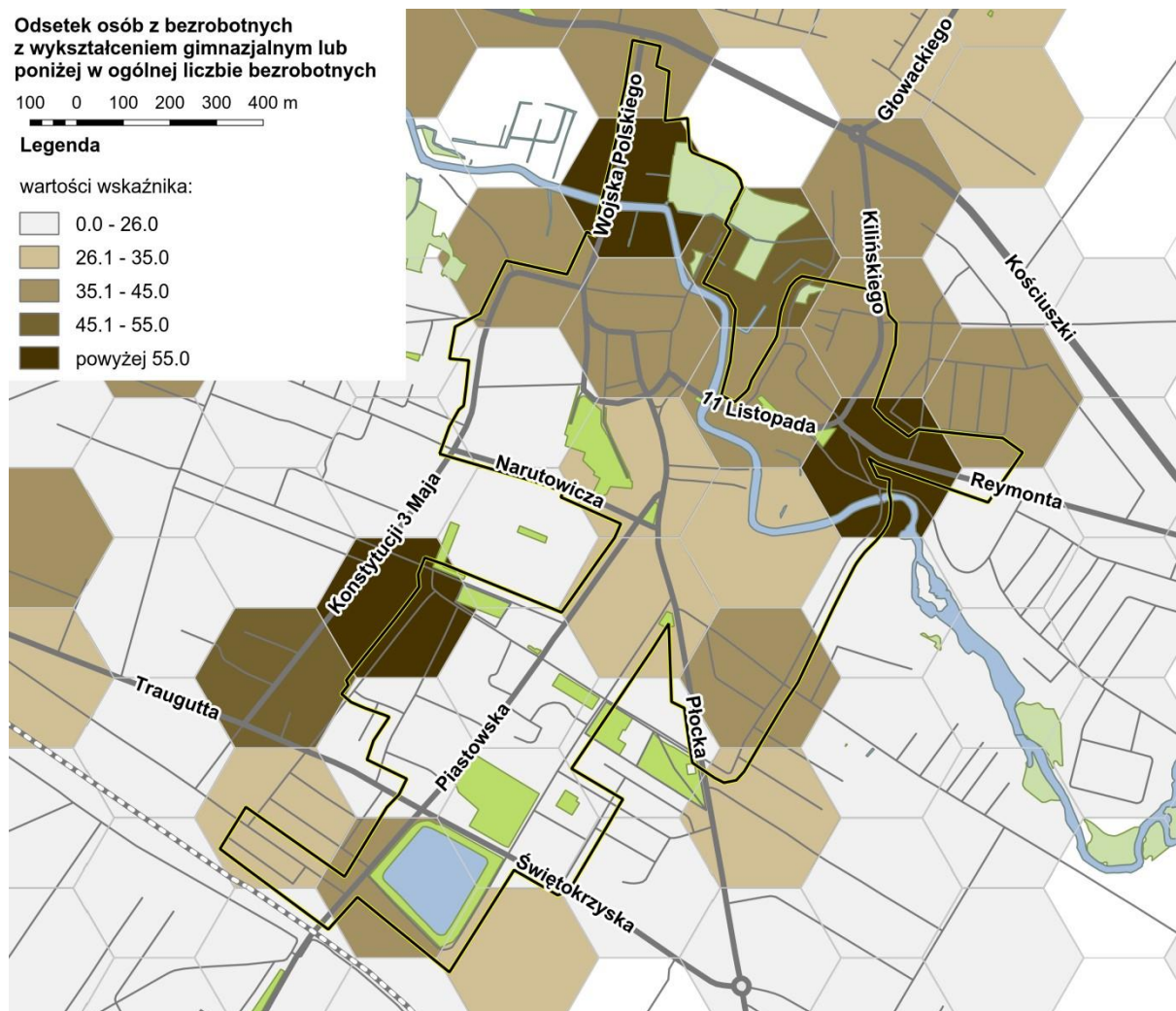
Opracowanie własne na podstawie danych z Urzędu Miasta

Jednak **liczba działalności gospodarczych i poziom przedsiębiorczości na obszarze rewitalizacji jest wciąż zbyt mały, szczególnie w kontekście potencjału wynikającego z centralnego położenia obszaru.** W sytuacji zdiagnozowanego wysokiego bezrobocia jest to sytuacja niepokojąca; **w ramach programu rewitalizacji należy podjąć działania ułatwiające i promujące działalność gospodarczą mieszkańców.**

Możliwości ożywienia gospodarczego miasta na bazie jego walorów turystycznych nie są wystarczająco wykorzystane. Chodzi tu zarówno o wykorzystanie istniejącego już ruchu turystycznego związanego głównie z Muzeum Wsi Mazowieckiej, jak przyciąganie większej liczby odwiedzających. Składa się na to wiele przyczyn, głównie zbyt mała atrakcyjność przestrzenno – usługowa centrum Sierpca, co należy uwzględnić w programie rewitalizacji (więcej na ten temat w kolejnych podrozdziałach).

W Sierpcu co czwarta osoba bezrobotna posiada wykształcenie co najwyżej gimnazjalne. Na obszarze rewitalizacji osoby o takim wykształceniu stanowią aż 37% bezrobotnych.

Rysunek 31 Wykształcenie osób bezrobotnych



Opracowanie własne na podstawie danych z Urzędu Miasta

Jak wynika z powyższej mapy, wartości średnie dla całego miasta są przekroczone na dużej części obszaru rewitalizacji, a największe wartości wskaźnik osiąga w północnej jego części, gdzie nawet ponad połowa bezrobotnych nie posiada wykształcenia średniego.

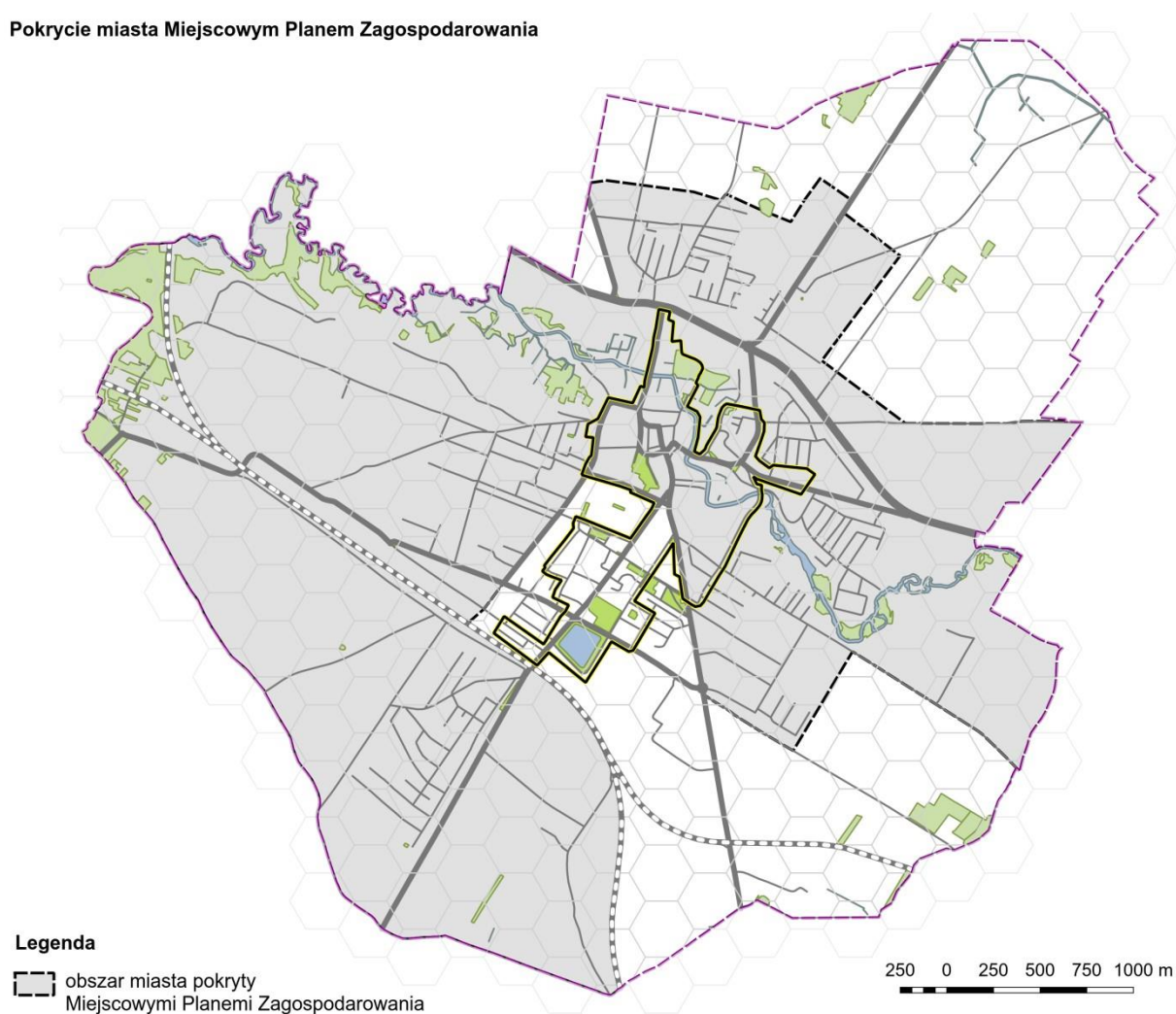
Potencjał gospodarczy obszaru rewitalizacji, wyrażający się w obecności osób wykształconych, znacznie odbiega od średniej miasta. Jednocześnie na obszarze rewitalizacji silnie zaznacza się zaobserwowany w odniesieniu do całego miasta problem braku pracowników odpowiedzialnych, z kwalifikacjami, gotowych zaangażować się i trwale związać z firmą, a także niechęć osób bezrobotnych do podjęcia zwykłych, niżej opłaconych prac.

SFERA PRZESTRZENNO - FUNKCJONALNA

Plany zagospodarowania przestrzennego pokrywają około połowę obszaru rewitalizacji. Z mapy wynika, że MPZP obowiązują na całej północnej części obszaru, ale na południe od rozwidlenia ulic Piastowskiej i Płockiej plany nie zostały uchwalone. **Brak MPZP na tym fragmencie obszaru rewitalizacji rodzi niebezpieczeństwo, że nie wszystkie zachodzące tam zmiany w postaci inwestycji będą zgodne z kierunkami wytyczonymi przez LPR.**

Rysunek 32 MPZP w Sierpcu

Pokrycie miasta Miejscowym Planem Zagospodarowania



Opracowanie własne na podstawie danych z Urzędu Miasta

W obszarze rewitalizacji znalazło się centrum miasta, gdzie skoncentrowane są punkty handlowe i usługowe, placówki edukacji, przychodnie itp. Dlatego **pod względem dostępności sklepów, usług i instytucji, mieszkańcy obszaru rewitalizacji są w komfortowej sytuacji.**

Na południu obszaru rewitalizacji, przy ul. Piastowskiej 39, działa nowoczesne Centrum Kultury i Sztuki. Jest to ważna placówka organizująca różnorodne formy aktywności dla różnych grup wiekowych. **Obecność na obszarze rewitalizacji CKiSz stwarza możliwość wykorzystania go do bezpośrednich działań skierowanych do mieszkańców obszaru interwencji.**

Należy zauważyć **brak miejsca, które byłoby powszechnie uznane za najważniejszą, centralną część miasta**, przyciągającą odwiedzających, skupiającą atrakcje i punkty gastronomiczne. Jest to defekt odczuwany przez turystów, przyjeżdżających do Sierpca w celu zwiedzenia skansenu, a także przez mieszkańców. Na obszarze rewitalizacji istnieje potencjał do wykreowania takiego miejsca. Między ul. Benedyktyńską a Zieloną (Plac Chopina) znajduje się zabytkowy kościół, ciekawa dawna zabudowa drewniana, pozostałość dawnych „jatek” miejskich i plac, który po renowacji i odpowiednim zaprojektowaniu może pełnić funkcję rynku.

Na obszarze rewitalizacji znajduje się **zbyt mało miejsc urządzonej zieleni, rekreacji, placów zabaw, ścieżek spacerowych, a także miejsc zapewniających rozrywki** i pozwalających na spędzenie czasu poza domem.

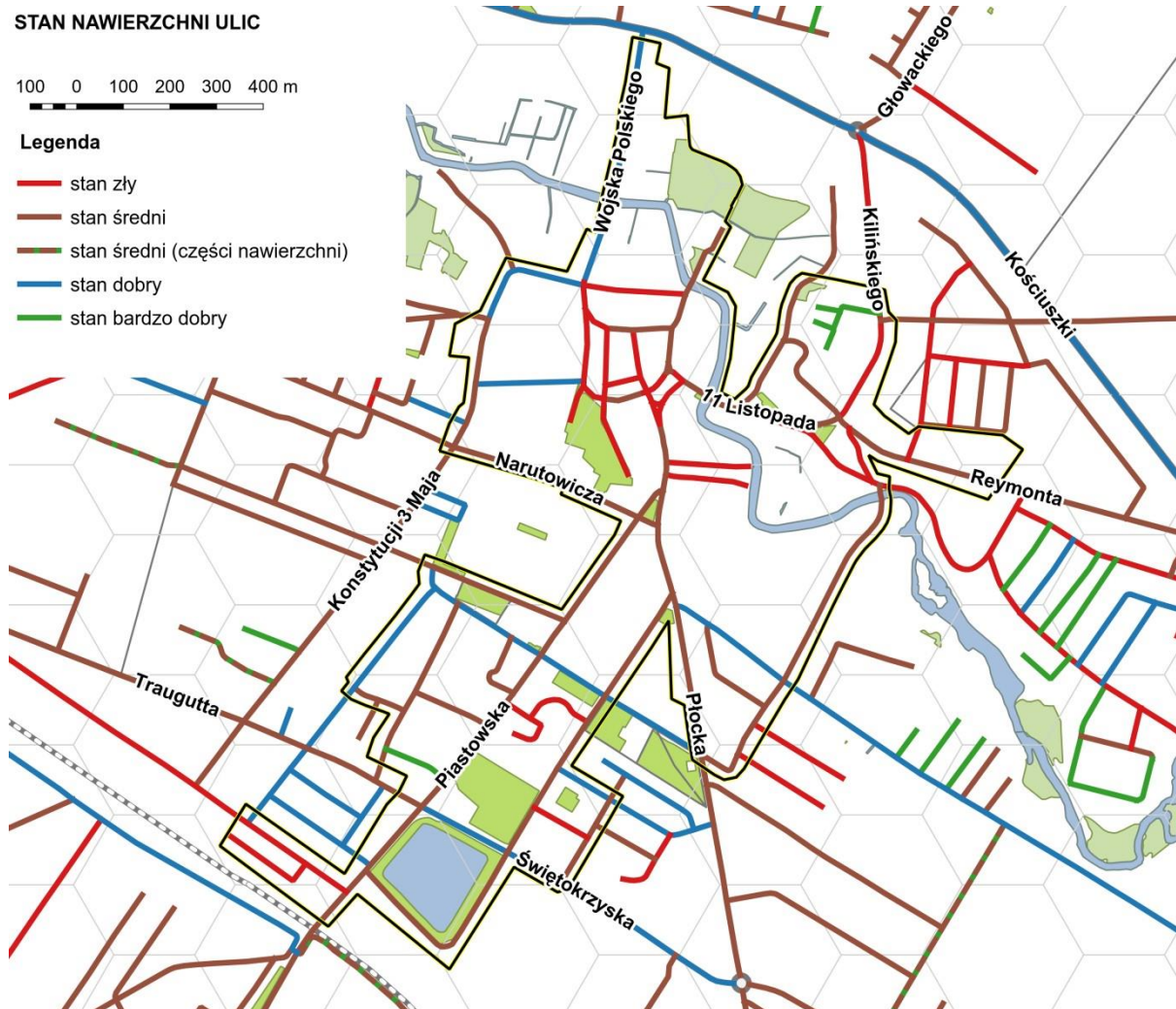
W ramach programu rewitalizacji warto rozważyć poprawę możliwości komunikacyjnych. **Utworzenie sieci bezpiecznych, wygodnych dróg rowerowych może radykalnie poprawić warunki przemieszczania się mieszkańców.** W tej stosunkowo zwartej przestrzeni rower jest dobrym środkiem przemieszczania się, ale obecnie jest to trudne z powodu dużego natężenia ruchu na głównych ulicach obszaru.

Obszar rewitalizacji w wielu miejscach cechuje niewystarczająca estetyka przestrzeni publicznej (zaniedbane elewacje, liczne reklamy, itp.).

SFERA TECHNICZNA

Analizując stan dróg należy zauważyć, że na obszarze rewitalizacji kilka ulic nie posiada nawierzchni asfaltowej. Znajdują się one głównie z północnej i północno – wschodniej części obszaru. Jak wynika z mapy, większość ulic w obszarze rewitalizacji ma stan dobry. Jednak w kilku rejonach drogi są w stanie złym lub średnim. Najwięcej dróg wymagających remontu znajduje się na północy obszaru, między ul. Żeromskiego a Narutowicza.

Rysunek 33 Nawierzchnia dróg na obszarze rewitalizacji



Opracowanie własne na podstawie danych z Urzędu Miasta

W sferze technicznej **należy zwrócić uwagę na niewystarczającą infrastrukturę kanalizacyjno - wodociągową.** O ile na obrzeżach miasta rozumiałe jest występowanie rejonów pozbawionych sieci, w centrum miasta taki brak należy traktować jako problem wymagający szybkiego rozwiązania. Z zamieszczonych map wynika, że brak sieci kanalizacyjnej (czerwone linie) dotyczy kilku ulic na północy obszaru, pomiędzy ul. Żeromskiego a ul. Narutowicza, a także ulic wyznaczających wschodnią granicę obszaru i okolic dworca PKP. Sieć wodociągowa jest bardziej rozbudowana, ale również w tym wypadku brakuje jej na północy obszaru i w okolicy dworca.

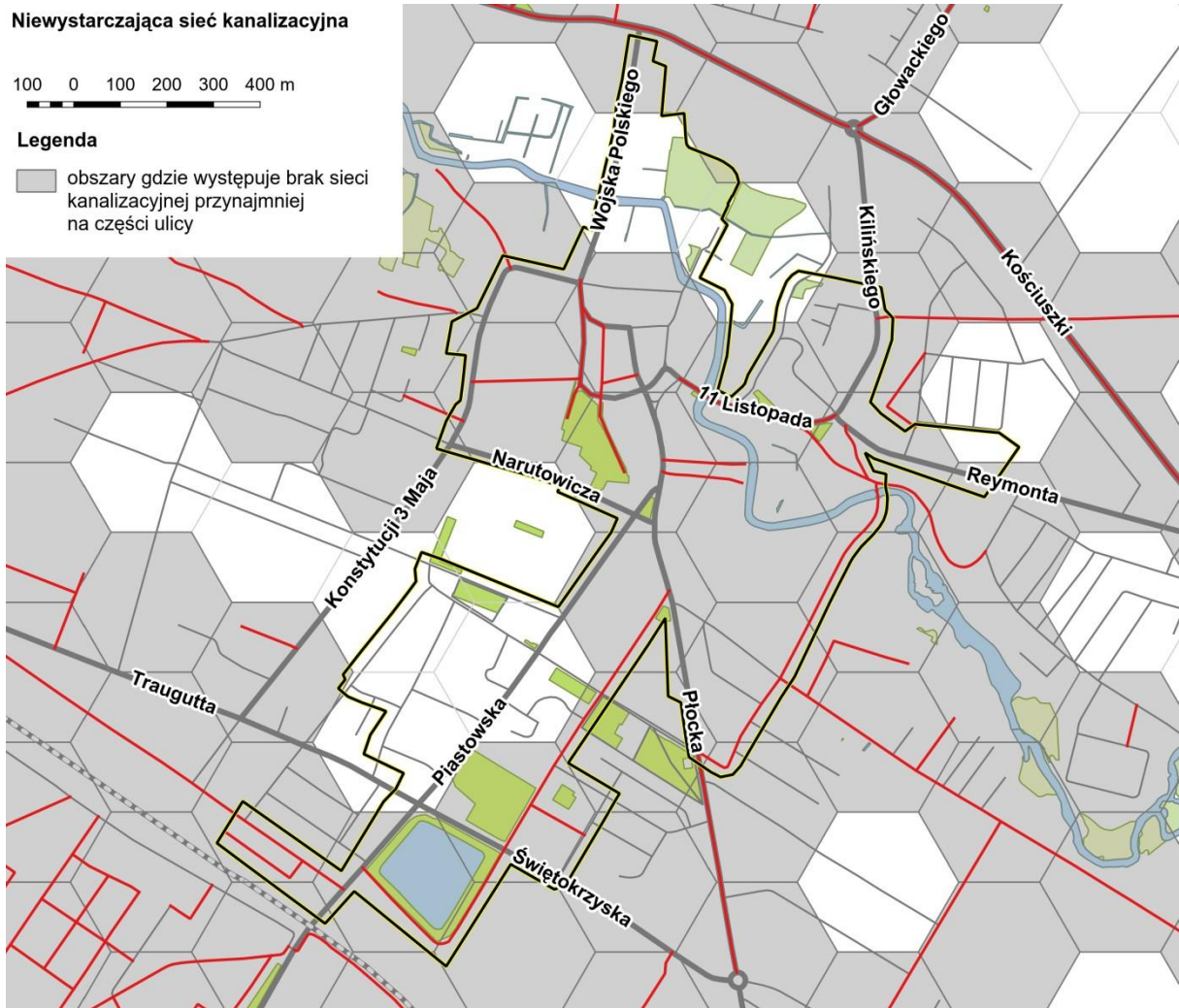
Rysunek 34 Kanalizacja na obszarze rewitalizacji

Niewystarczająca sieć kanalizacyjna

100 0 100 200 300 400 m

Legenda

- obszary gdzie występuje brak sieci kanalizacyjnej przynajmniej na części ulicy



Opracowanie własne na podstawie danych z Urzędu Miasta

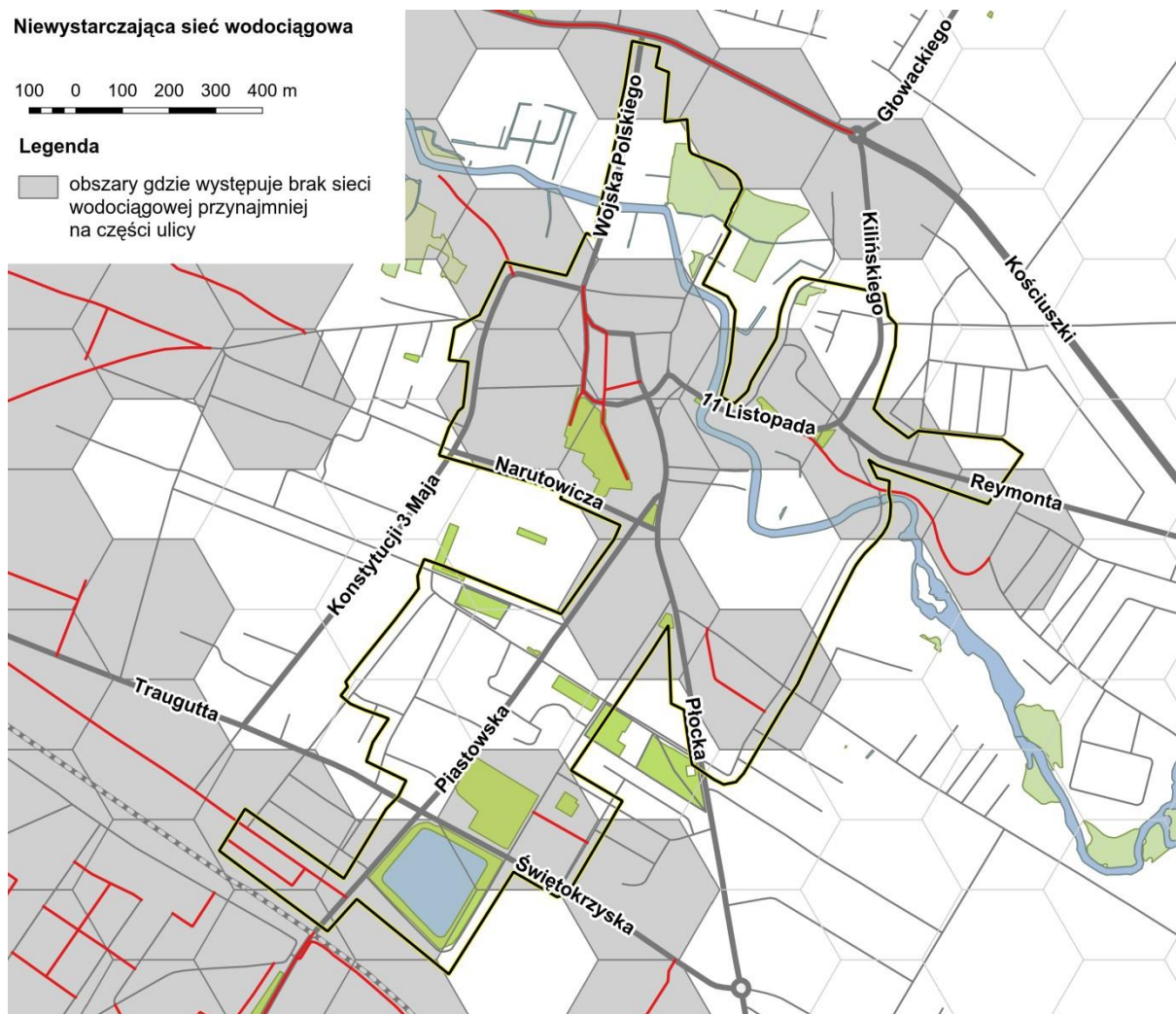
Rysunek 35 Wodociągi na obszarze rewitalizacji

Niewystarczająca sieć wodociągowa

100 0 100 200 300 400 m

Legenda

- obszary gdzie występuje brak sieci wodociągowej przynajmniej na części ulicy



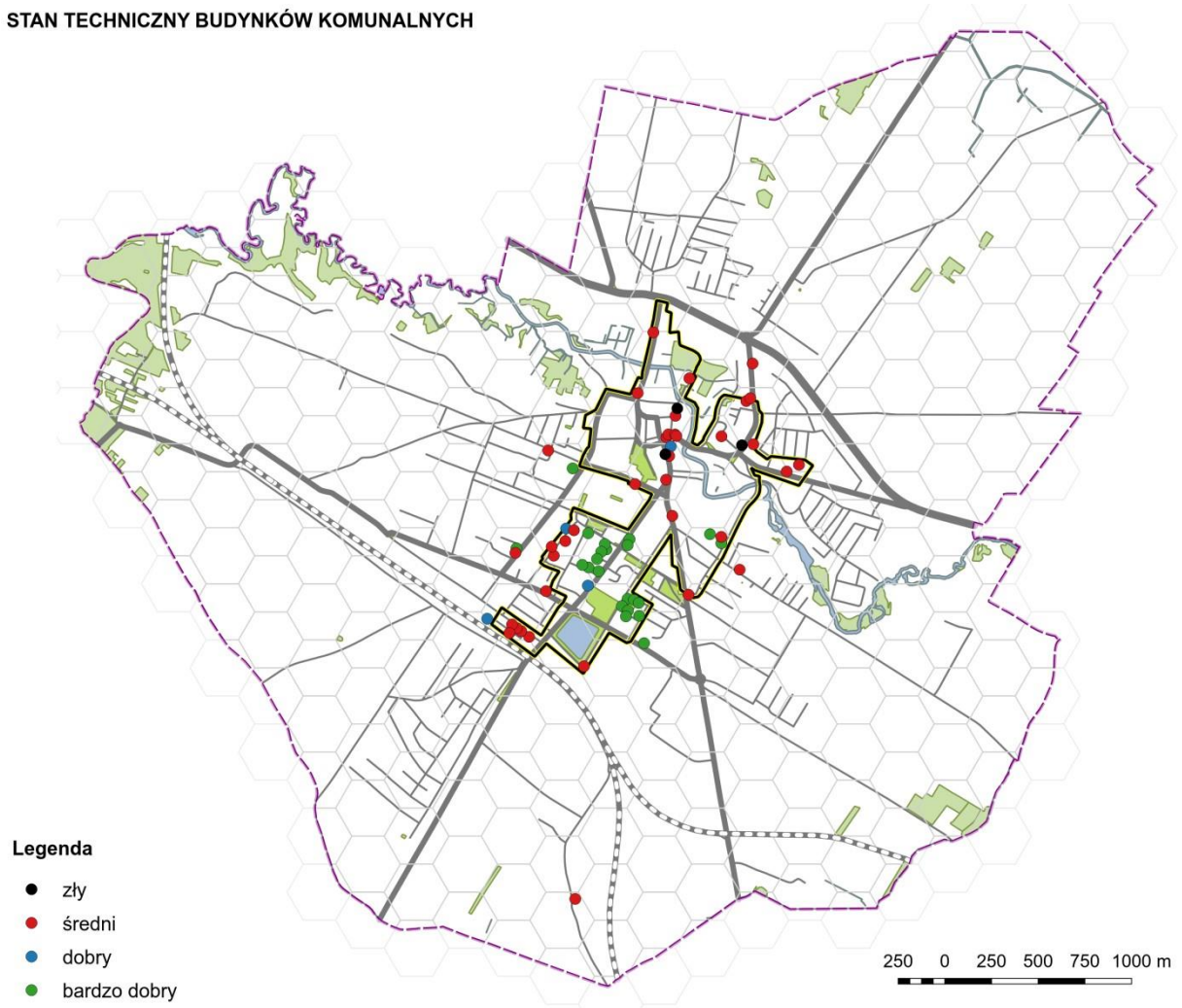
Opracowanie własne na podstawie danych z Urzędu Miasta

Mieszaniowy zasób miasta znajduje się niemal wyłącznie na obszarze rewitalizacji. Na 801 mieszkań komunalnych w mieście, na obszarze interwencji znajdują się aż 723 takie mieszkania. **Budynki komunalne należą do najstarszych w Sierpcu i charakteryzują się złym stanem technicznym.**

Na mapie kolory kropek odpowiadają stanowi technicznemu budynku. **Dominują budynki znajdujące się w stanie średnim (czerwona kropka).** Stan ten oznacza konieczność podjęcia prac remontowych o skali większej, niż bieżąca konserwacja w celu zachowania substancji budynku. Do stanu złego zakwalifikowano jedynie kilka budynków na północnym wschodzie obszaru; równie niewiele budynków komunalnych jest w stanie średnim. Natomiast na południu obszaru znajduje się kilkanaście budynków w stanie bardzo dobrym – są to budynki wspólnot mieszkaniowych, w których gmina posiada mieszkania.

Rysunek 36 Stan techniczny budynków komunalnych w Sierpcu

STAN TECHNICZNY BUDYNKÓW KOMUNALNYCH



Opracowanie własne na podstawie danych z Urzędu Miasta

SFERA ŚRODOWISKOWA

Opisane wcześniej aspekty środowiskowe w Sierpcu – **niska emisja i pozostawanie wciąż dużej ilości azbestu w domach mieszkalnych – mają zastosowanie również w odniesieniu do obszaru rewitalizacji.** Szczególnie niekorzystnym czynnikiem na obszarze rewitalizacji jest również **ruch tranzytowy z Płocka, przebiegający drogami krajowymi przez obszar rewitalizacji. Jego skutkami są hałas i zanieczyszczenie powietrza** w strefie bezpośrednio przylegającej do dróg.

Na obszarze rewitalizacji znajduje się niewiele terenów zieleni. Jest kilka skwerów oraz na południu obszaru, zbiornik wodny otoczony alejką. W tej sytuacji w ramach programu rewitalizacji **należy zwrócić uwagę na park położony w okolicach Placu Chopina, pomiędzy ul. Prusa a Narutowicza. Jest to największy teren zieleni na obszarze, wymagający odnowienia, ale kryjący duży potencjał** dla działań na obszarze rewitalizacji. Szczególnie, że leży w okolicy, dla której liczne wskaźniki społeczne wypadły niekorzystnie.

Drugim potencjałem, który warto wykorzystać w procesie rewitalizacji, jest rzeka Sierpienica, przepływająca przez obszar rewitalizacji. Zagospodarowanie jej brzegów, zaprojektowanie ścieżek spacerowych czy rowerowych, urządzenie zieleni, stworzyłoby ważne miejsce rekreacji i spotkań oraz nową jakość przestrzeni na obszarze rewitalizacji. Upiększenie fragmentu miasta działa pozytywnie na duży teren wokół niego, ponieważ motywuje mieszkańców do większej dbałości o wspólną przestrzeń i sprzyja pozytywnym zmianom społecznym planowanym w procesie rewitalizacji.

PODSUMOWANIE DIAGNOZY I WYTYCZNE DLA PROGRAMOWANIA PROCESU REWITALIZACJI W GMINIE MIASTO SIERPC

Problemy zdiagnozowane na obszarze rewitalizacji

sfera społeczna

niewystarczające zaspokojenie potrzeb osób w wieku poprodukcyjnym, których udział w populacji obszaru rewitalizacji jest duży i rośnie

spadek liczby mieszkańców (ujemny przyrost naturalny, ujemne saldo migracji, osiedlanie się na peryferiach) spowodowany m.in. małą atrakcyjnością centrum

wysokie bezrobocie i bezrobocie długotrwałe. Utrwalona niechęć do podjęcia pracy.

koncentracja zjawiska ubóstwa (większość ubogich rodzin mieszka na obszarze rewitalizacji)

uzależnienie od alkoholu

bezzradność w sprawach opiekuńczo – wychowawczych

niższe niż średnio w mieście wyniki egzaminów na wszystkich poziomach edukacji

niski kapitał społeczny

mała aktywność i innowacyjność organizacji pozarządowych

niewystarczająca oferta zajęć dodatkowych i spędzania czasu wolnego dla dzieci i młodzieży

sfera gospodarcza

niewystarczający poziom przedsiębiorczości

niewystarczające wykorzystanie potencjału turystycznego dla ożywienia gospodarczego obszaru rewitalizacji i wzrostu przychodów mieszkańców

niski potencjał pracowników (duża grupa bezrobotnych z wykształceniem gimnazjalnym lub poniżej),

potencjał pracowników niedostosowany do oferty i potrzeb pracodawców (brak fachowców)

brak bieżącej komunikacji firm z urzędem w sprawach dotyczących lokalnych problemów

sfera przestrzenno-funkcjonalna

brak miejsca w centrum miasta (na obszarze rewitalizacji) uznawanego przez mieszkańców i turystów jako atrakcyjny, główny punkt Sierpca

zbyt mała funkcjonalność obszaru rewitalizacji pod względem rekreacji, zieleni urządzonej, malej architektury, rozrywek, spędzania czasu wolnego

niewykorzystany potencjał rzeki Sierpienicy dla mieszkańców obszaru rewitalizacji i turystów

brak ścieżek rowerowych, które umożliwiłyby bezpieczne przemieszczanie się w obszarze rewitalizacji (alternatywa dla samochodu)

jakość przestrzeni publicznej (nieuporządkowana przestrzeń, reklamy, zły stan elewacji, opuszczone budynki drewniane, itp.)

niewykorzystane zabytkowe budynki, a jednocześnie brak pomieszczeń, w których mogłyby działać organizacje

sfera techniczna

zły stan części ulic i chodników

brak sieci wodno-kanalizacyjnej dla kilku ulic na obszarze rewitalizacji

niezadawalający stan techniczny budynków komunalnych

sfera środowiskowa

ruch tranzytowy i lokalny przebiegający przez obszar rewitalizacji – hałas i zanieczyszczenie powietrza

niska emisja (liczne domy na obszarze rewitalizacji ogrzewane węglem)

zbyt mało terenów zieleni w centrum miasta

Reasumując, w mieście Sierpc najpoważniejszy problem dotyczy bezrobocia, a w dalszej kolejności również migracji młodych ludzi. Bezrobocie jest powiązane z niską aktywnością gospodarczą, przedsiębiorczością i niewielką liczbą działalności gospodarczych. Choć pracodawcy skarżą się, że nie potrafią odnaleźć odpowiednich, wykwalifikowanych pracowników, gotowych zaangażować się i trwale związać z firmą lub takich, którzy mogliby wykonywać proste, niskopłatne prace, to jednak trzech na czterech bezrobotnych poszukuje pracy dłużej niż rok. Innym niepokojącym zjawiskiem jest odpływ osób młodych i dietność w centralnej części miasta, która jest znacznie niższa, niż na obrzeżach. Takie procesy w efekcie mogą prowadzić do trwałej degradacji obszarów centralnych gminy.

Wśród tych problemów jest również wiele innych, wyszczególnionych w diagnozie. Jednak wskazane tutaj wymagają szczególnej uwagi strony publicznej. Wśród wielu potencjałów są również te dotyczące potencjału społecznego, środowiskowego oraz kulturowo – krajobrazowego. Można na nich budować trwałą rozwój obszaru rewitalizacji i miasta.

Obszar rewitalizacji zajmuje niewielką powierzchnię, co umożliwia koncentrację działań i optymalne wykorzystanie zasobów. Mniejszy jest jednak w nim odsetek dzieci i młodzieży, a większy odsetek osób starszych, co może być też potencjałem. Dzieci osiągają na egzaminach po kolejnych szczeblach edukacji wyniki poniżej średniej dla miasta. Występuje problem uzależnienia od alkoholu oraz bezradność wychowawcza. Potencjał gospodarczy obszaru rewitalizacji, wyrażający się np. w obecności osób wykształconych, znacznie odbiega od średniego potencjału miasta. Obserwuje się również wzrost liczby działalności gospodarczych.

Ale też, budynki komunalne zlokalizowane w obszarach rewitalizacji należą do najstarszych w Sierpcu i wymagają remontu. Wciąż w dużej ilości występuje azbest. Pod względem dostępności sklepów, usług i instytucji obszar rewitalizacji jest jednak funkcjonalny, choć występują w nim deficyty w postaci braku przestrzeni rekreacyjno-sportowych. Co ważne w obszarze rewitalizacji są również miejsca, które wykazują duży potencjał rewitalizacyjny i rozwojowy, to park oraz rzeka Sierpienica.

W podsumowaniu diagnozy, hierarchizacji problemów obszaru rewitalizacji oraz wskazaniu jego potencjałów niezbędnym elementem jest głos lokalnej społeczności. Pytania, wnioski i komentarze zbierane w toku opracowania programu uzupełniły przedstawioną powyżej analizę wskaźnikową oraz analizę danych jakościowych. Wartościowych wniosków dostarczyły dwa badania fokusowe w ramach przygotowań do opracowania Lokalnego Programu Rewitalizacji dla Miasta Sierpca oraz debata z lokalną społecznością. Osoby uczestniczące w obu badaniach fokusowych zgodnie przyznały, że największym problemem miasta jest bezrobocie. Pomimo silnej tożsamości lokalnej mieszkańców Miasta, chęci pozostania w mieście i ogólnego poczucia bezpieczeństwa – temat braku miejsc pracy pojawiał się wielokrotnie jako główna przyczyna odpływu młodych ludzi. Wskazywano na niewykorzystanie potencjału, jaki ma Sierpc dzięki swojemu położeniu geograficznemu, na przecięciu ważnych dróg handlowych. Wskazywano na podobieństwa pomiędzy położeniem Sierpca i Strykowa oraz sposoby, które drugie miasto wykorzystało, aby skorzystać z korzystnej lokalizacji. Zauważono również, że u głównych pracodawców (browar i mleczarnia) zatrudniani są głównie

osoby na najniższe, nie wymagające kwalifikacji, stanowiska. Brakuje miejsc dla wykształconej, wykwalifikowanej kadry, którą mogliby tworzyć młodzi powracający ze studiów w innych ośrodkach akademickich.

Zauważalne dla mieszkańców są kolejne inicjatywy podejmowane przez Urząd, władze i młodych ludzi, które mają na celu polepszenie jakości życia w mieście (w tym również aspektów wizualnych – miasto, dzięki nasadzeniom i porządkowaniu przestrzeni wspólnych przestaje być „szare”, a budowa placów zabaw i skate parku wpłynęła bardzo pozytywnie na wzmocnienie więzi między mieszkańcami). Podczas spotkań zauważono konieczność remontów budynków miejskich w centrum, zgromadzone osoby sugerowały przeznaczenie części z nich na cele społeczne.

Zwrócono uwagę na brak ścieżek rowerowych (nie tylko nadrzecznych i rekreacyjnych, ale również dojazdowych, miejskich) oraz zły stan chodników, które utrudniają przemieszczanie się po mieście osobom o ograniczonej mobilności. W przypadku nawierzchni drogowych – zauważono ich systematyczną poprawę, główny nacisk natomiast postawiono na konieczność wyprowadzenia ruchu tranzytowego z obszaru miasta.

Również zorganizowana 15 września 2016 r. debata dostarczyła ważnych wniosków. Podczas debaty dyskutowano o poziomie zaangażowania mieszkańców Sierpca. O tym, w jakim stopniu angażują się w działania społeczne i aktywność obywatelską. Ciekawym i wspólnym wnioskiem był ten, że istnieje grupa aktywnych mieszkańców i mieszkanek oraz tych, którzy czekają, aż „ktoś” (najczęściej władze miasta) zorganizuje dla nich różnego rodzaju aktywności. Pojawiły się wnioski (również z sali) o konieczność zatrudnienia osoby, która będzie „zarządzała” wydarzeniami – łączyła organizatorów podobnych imprez, nie pozwalała na organizację trzech imprez tego samego dnia etc.

Pojawiły się również głosy o konieczności zaktywizowania mieszkańców i mieszkanek, choćby poprzez zatrudnienie animatorów wskazujących możliwości organizacji lub finansowania pomysłów. Jako dobre rozwiązanie wskazano również pomysł mikro grantów lub budżetu partycypacyjnego. Zaznaczono, że istnieje konieczność wzmocnienia i większego „usamodzielnienia” organizacji zrzeszonych w centrum organizacji pozarządowych.

Wspomniane powyżej problemy sfery społeczno-gospodarczej mogą być bardziej uciążliwe i problematyczne niż te dostrzeżone w sferze przestrzennej, technicznej czy środowiskowej. Ich niwelowanie bez wątpienia będzie wymagać wielu lat aktywnych działań i starań wielu podmiotów. Dlatego odpowiednie powiązanie działań miękkich (niwelowanie ubóstwa, problemów alkoholowych, migracji oraz rozwój oferty edukacyjnej i wspierania przedsiębiorczości) i twardych (poprawa standardu zamieszkania poprzez dostęp do mieszkań, terenów rekreacyjnych, kultury i usług) w ramach interwencji w obszarze rewitalizacji może przyczynić się nie tylko do rozwiązania lokalnego kryzysu ale przede wszystkim uruchomienia samopodtrzymującego się rozwoju – tak ważnego dla skutecznego procesu rewitalizacji obszarów najsilniej zdegradowanych.

MECHANIZMY WŁĄCZENIA MIESZKAŃCÓW, PRZEDSIĘBIORCÓW I INNYCH PODMIOTÓW ORAZ GRUP AKTYWNYCH NA TERENIE MIASTA W PROCES REWITALIZACJI

Rewitalizacja to proces ożywiania, odzyskiwania tych obszarów miasta, które znalazły się w kryzysie. Żeby przeprowadzić go skutecznie niezbędne jest współdziałanie, już na etapie planowania, włączania w ten proces wszystkich osób, które mogą być zmianami jakie będą zachodziły w jego otoczeniu. Oznacza to, że rewitalizacja nie jest procesem prowadzonym wyłącznie przez lokalne władze. Pełen sukces można odnieść, angażując lokalnych przedsiębiorców, organizacje pozarządowe, młodzieży, osoby w dojrzałym wieku, bezrobotnych – słowem – wszystkich mieszkańców, którzy znają dany obszar i jego problemy oraz mają pomysły, jak problemy zneutralizować.

ETAP OPRACOWANIA PROGRAMU

W ramach prac nad programem wykorzystano następujące mechanizmy partycypacji społecznej:

- Publikacje na stronie internetowej Urzędu – artykuły informujące o przystąpieniu do prac nad programem rewitalizacji, prezentujące całość procesu rewitalizacji i efekty prac nad programem rewitalizacji, jak również zachęcające mieszkańców do korzystania z konsultacji on-line.
- Ogłoszenia o konsultacjach umieszczone w miejscach zwyczajowo przyjętych do zamieszczania ogłoszeń (tablice informacyjne, klatki schodowe, strona internetowa)
- Powszechne konsultacje on-line z mieszkańcami Miasta z wykorzystaniem strony internetowej Urzędu Miasta Sierpca, oraz publicznego profilu Burmistrza Miasta na Facebooku gdzie mieszkańcy i mieszkanki mieli możliwość zgłaszania opinii nt. obszaru rewitalizacji.
- Otwarta konferencja inauguracyjna rozpoczęcie prac nad programem rewitalizacji w sali Centrum Kultury i Sztuki w Sierpcu, składająca się z trzech części (wprowadzenia, części merytorycznej i dyskusji), w której udział wzięło, łącznie z prelegentami, ok. 25 osób.
- otwarta impreza animacyjno – edukacyjna podczas Festiwalu Smaków. Celem imprezy było zapoznanie mieszkańców z tematyką rewitalizacji. Podczas imprezy mieszkańcy mieli możliwość porozmawiać o szeroko rozumianej tematyce rewitalizacji oraz wziąć udział w badaniu ankietowym. W „ANKIECIE POMYSŁÓW” mieszkańcy mogli wyrazić swoje zdanie odnośnie miasta oraz przedstawić propozycję zmian, jakie chcieliby wprowadzić w Sierpcu. Przeprowadzony został również konkurs pod nazwą „SIERPC MOICH MARZEŃ”, którego celem było opisanie wizji oraz pomysłów na rozwój miasta. Uczestnikom, którzy złożyli najciekawsze prace, przyznane zostaną nagrody rzeczowe. Dla najmłodszych zorganizowano atrakcję w postaci konkursu „FOTO-ZAGADKA”, związaną z historią Sierpca. Na zamieszczonych fotografiach przedstawiających Sierpc na przestrzeni lat, najmłodszy uczestnicy mieli rozpoznać znajdujące się tam miejsca i obiekty. Podczas wydarzenia zebrano 46 ankiet, a 24 osoby wzięły udział w konkursie.



- Grupy fokusowe – zorganizowano dwa godzinne spotkania, podczas których łącznie 13 osób wypowiedziało się na temat aktualnego stanu miasta, jego problemów i potencjałów oraz kierunków, w jakich powinno się ono rozwijać.

- Dwie wizje lokalne (spacery badawcze), podczas których mieszkańcy i mieszkanki, burmistrz oraz osoby działające w zespole ds. rewitalizacji mieli okazję obejrzeć miasto „z bliska”, fragment po fragmencie i zgłaszać swoje uwagi oraz opinie bezpośrednio w miejscu, w którym grupa zatrzymywała się, aby dokładniej obejrzeć dany fragment miasta. W spacerach udział wzięło ok. 20 osób.



- Warsztat dla zespołu ds. Rewitalizacji, na którym zaproszeni interesariusze w swoich dziedzinach skupili się na wypracowaniu wizji miasta po rewitalizacji (w 2030 roku). Następnie zespoły merytoryczne (społeczny, gospodarczy i środowiskowo-infrastrukturalny) wyznaczyły i spisały główne cele, jakie w ich obszarach specjalizacji stawiane są przed procesem rewitalizacji.
- Debata „Realizacja zasady partnerstwa i działania animacyjne przy opracowaniu Lokalnego Programu Rewitalizacji Miasta Sierpc”, która odbyła się w sali Centrum Kultury i Sztuki w Sierpcu – szóstka prelegentów doszła wspólnie do wniosku, że niezbędna jest osoba koordynatora działań kulturalnych i sportowych w Sierpcu, potrzebni są także animatorzy społeczni i system mikro grantów lub budżetu partycypacyjnego, aby pobudzić drzemiący w mieszkańcach i mieszkankach potencjał. Ich opinia została poparta głosami z sali. W debacie wzięło udział ok. 15 osób.
- Warsztat dla mieszkańców obszaru rewitalizacji i interesariuszy procesu rewitalizacji w formie grupy fokusowej na etapie po opublikowaniu projektu LPR (w ramach konsultacji społecznych projektu Lokalnego Programu Rewitalizacji).



Głównym problemem miasta, który był wymieniany podczas wszystkich form konsultacji jest bezrobocie. Brak wystarczającej liczby miejsc pracy dla (wykwalifikowanej) kadry zarówno mieszkańcy, przedsiębiorcy, jak i urzędnicy wskazują jako główną przyczynę depopulacji miasta (wielokrotnie wskazywano na chęć powrotu do miasta sierpeckiej młodzieży po studiach). Problemy infrastrukturalne, choć zauważane, są przez mieszkańców uznawane za mniej uciążliwe głównie ze względu na fakt, że obecne władze miasta już rozpoczęły procesy remontowe i rekułtywacyjne. Jednak jako główny drzemiący rezerwuuar wskazywano na dolinę rzeki Sierpienicy, wokół której wszyscy interesariusze widzą wielki potencjał rekreacyjny i turystyczny. Jednym z zasadniczych problemów zdaje się być wyprowadzenie ruchu tranzytowego z miasta oraz uaktywnienie lokalnych przedsiębiorców połączone z uruchomieniem i estetyzacją parterów kamienic. Wskazywano na konieczność budowy większej ilości mieszkań komunalnych i zlikwidowania tym samym osiedla bloków socjalnych, gdzie przebywają ludzie zasługujący na lepsze warunki bytowe.

Wielokrotnie pojawiał się wątek zacieśnienia współpracy pomiędzy gminą, lokalnymi przedsiębiorcami i szkolnictwem (w tym zawodowym). Realizacja pomysłu na spotkania specjalnej grupy i opracowanie wspólnych ścieżek dydaktycznych wydaje się być bardzo dobrym rozwiązaniem w zakresie zmniejszenia bezrobocia i zwiększenia szans na zatrudnienie, a tym samym zatrzymanie młodych w mieście.

ETAP WDRAŻANIA PROGRAMU

Po uchwaleniu „Lokalnego Programu Rewitalizacji Miasta Sierpc z perspektywą do roku 2025” rekomenduje się dalsze włączanie w działania interesariuszy procesu. Podczas konsultacji na etapie planowania została stworzona platforma porozumienia, wszystkie strony wykazały też chęć dalszej współpracy przy realizacji wspólnych pomysłów. Aby ułatwić działania z mniej aktywnymi mieszkańcami warto wprowadzić funkcję koordynatora wydarzeń kulturalno-animacyjnych. Osoba ta, której potrzebę wyłonienia zgłoszono wyraźnie podczas ostatniej debaty, byłaby odpowiedzialna za wsparcie osób aktywnych w realizacji ich pomysłów, pilnowanie kalendarza imprez, informowanie o możliwościach uzyskania dofinansowania. Ta osoba będzie potrzebować wsparcia animatorów lokalnych, którzy pracowaliby w terenie i wyszukiwali aktywne osoby. Dodatkowo gmina powinna uruchomić Centrum Obywatelskie, które pomagałoby wzmacniać się istniejącym organizacjom pozarządowym oraz grupom nieformalnym oraz inkubowałoby nowe, dając tym samym silnych partnerów, którzy będą w stanie wspierać gminę w dalszych podejmowanych działaniach na polu społecznym, edukacyjnym i kulturalnym.

Działania ukierunkowane na wsparcie przedsiębiorczości będą stymulować stały dialog przedsiębiorców i władzy lokalnej zmierzający do pełnego wykorzystania gospodarczego potencjału obszaru i stworzenia szerokiej oferty miejsc pracy.

Istotnym elementem wzmocnienia partycypacji będzie integracja działań w uchwalanym każdego roku „Rocznym programie współpracy Miasta Sierpc z organizacjami pozarządowymi oraz podmiotami prowadzącymi działalność pożytku publicznego”. W otwartych konkursach ofert, ogłaszanych przez Burmistrza i rozstrzyganych w oparciu o ocenę przeprowadzaną przez Komisję [zostaną wprowadzone kryteria promujące działalność organizacji pozarządowych oraz organizacji pożytku publicznego na obszarze rewitalizacji w każdym z priorytetowych zadań publicznych](#), tj. (na podstawie Programu na rok 2016):

- wspieranie i upowszechnianie kultury fizycznej, w szczególności poprzez:
 - poprawę warunków umożliwiających uprawianie sportu w klubach przez ich członków oraz zwiększenie dostępności społeczności lokalnej do działalności sportowej prowadzonej przez te kluby,
 - angażowanie organizacji pozarządowych do popularyzowania i propagowania różnorodnych form aktywności fizycznej wśród mieszkańców obszaru rewitalizacji;
- kultura, sztuka, ochrona dóbr kultury i dziedzictwa narodowego, w szczególności przez:
 - wzbogacenie życia kulturalnego na obszarze rewitalizacji,
 - ułatwienie mieszkańcom obszaru rewitalizacji dostępu do dóbr kultury i sztuki,
 - rozwijanie i promowanie talentów,
 - podtrzymywanie i wzmacnianie tożsamości i tradycji;
- ekologia i ochrona zwierząt oraz ochrona dziedzictwa przyrodniczego;
- turystyka i krajoznawstwo, w szczególności przez:
 - organizowanie i promowanie imprez o charakterze turystycznym na obszarze rewitalizacji,
 - propagowanie wśród mieszkańców obszaru rewitalizacji turystyki aktywnej;
- wypoczynek dzieci i młodzieży szkolnej, mający na celu propagowanie aktywnych form spędzania czasu, ukierunkowane zwłaszcza dla dzieci i młodzieży w obszarze rewitalizacji, w tym zagrożonych problemami wynikającymi z bezradności opiekuńczo-wychowawczej;
- ochrona i promocja zdrowia, szczególnie:

- podniesienie świadomości mieszkańców obszaru rewitalizacji w Sierpcu w zakresie zdrowego stylu życia i krwiodawstwa,
- włączanie społeczności lokalnej do działań na rzecz zdrowia;
- pomoc społeczna, w zakresie usług opiekuńczych i specjalistycznych usług opiekuńczych,
- przeciwdziałanie uzależnieniom i patologiom społecznym, w szczególności poprzez:
 - promowanie odpowiednich wzorców życia rodzinnego,
 - rozwijanie działań w zakresie środowiskowej i alternatywnej profilaktyki uzależnień.

Szczegółowe kryteria promujące aktywność organizacji pozarządowych oraz organizacji pożytku publicznego na obszarze rewitalizacji w priorytetowych zadaniach publicznych zostaną włączone do metodyki oceny ofert nie później niż na etapie opracowania „Rocznego programu współpracy Miasta Sierpc z organizacjami pozarządowymi oraz podmiotami prowadzącymi działalność pożytku publicznego na rok 2017” i w tej formie zostaną poddane konsultacjom społecznym.

Istotnym elementem włączenia mieszkańców do wdrażania „Lokalnego Programu Rewitalizacji Miasta Sierpc z perspektywą do roku 2025” będzie zastosowanie inicjatywy lokalnej jako mechanizmu współfinansowania i współorganizacji realizacji drobnych zadań istotnych z punktu widzenia społeczności lokalnej. Szczegółowe zasady (tryb i szczegółowe kryteria oceny wniosków o realizację zadania publicznego w ramach inicjatywy lokalnej) zostaną przyjęte w formie uchwały zgodnie z art. 19 c ustawy o działalności pożytku publicznego i wolontariacie, przy czym kryteria będą premiować inicjatywy zlokalizowane na obszarze rewitalizacji.

W 2025 r. Obszar rewitalizacji w Sierpcu jest przyjaznym i bezpiecznym miejscem zamieszkania, pracy i wypoczynku.

Dzięki aktywności lokalnych stowarzyszeń, mieszkańców, przedsiębiorców pojawia się wiele inicjatyw, dzięki którym można znaleźć pomoc w trudnej sytuacji, ale i pomysł na dodatkową aktywność lub ciekawe spędzenie czasu.

Starówka stała się cenionym miejscem spotkań dzięki rozpoczętym kilka lat wcześniej przekształceniom przestrzeni publicznej oraz wielu cyklicznym wydarzeniom.

Poprawiły się warunki mieszkaniowe i zwiększyła się liczba dostępnych mieszkań w atrakcyjnej przestrzeni publicznej wysokiej jakości. Obszar przyciąga rozwiniętymi usługami, rzemiosłem i handlem oraz bogatą ofertą aktywizującą przyjazną dla mieszkańców.

Zabytkowa przestrzeń włącza lokalną społeczność i turystów, a rozwój turystyki przynosi więcej nowych miejsc pracy.

Rzeka Sierpienica stała się ważnym elementem obszaru rewitalizacji – miejscem relaksu, rekreacji i aktywnego spędzania czasu.

CELE I KIERUNKI DZIAŁANIA

CEL GŁÓWNY LOKALNEGO PROGRAMU REWITALIZACJI MIASTA SIERPC Z PERSPEKTYWĄ DO 2025 ROKU:

Wyrównanie szans mieszkańców obszaru rewitalizacji poprzez przywrócenie wszystkim grupom społecznym możliwości rozwoju, stworzenie atrakcyjnych warunków zamieszkania oraz wykorzystanie uśpionego potencjału sierpeckiej Starówki i Sierpienicy.

Tabela 3 CELE REWITALIZACJI I KIERUNKI DZIAŁANIA



Cel pierwszy	Integracja przedsiębiorczości, promocja środowisk artystycznych i rodzimych rzemieślników oraz zwiększenie atrakcyjności inwestycyjnej obszaru rewitalizacji Sierpca Kierunki działań 1. Rozwój przedsiębiorczości opartej na dziedzictwie kulturowym, w tym opracowanie i wdrożenie programu atrakcyjnych lokali usługowych w staromiejskiej części Sierpca 2. Adaptacja terenów pokolejowych na Strefę aktywności gospodarczo-społecznej 3. Program mikrograntów dla młodzieży dla projektów o charakterze edukacyjno-gospodarczym – „firma na próbę” 4. Pobudzenie lokalnej przedsiębiorczości, szczególnie poprzez działania wspierające edukację zawodową, w tym staże i praktyki u lokalnych przedsiębiorców, lekcje przedsiębiorczości u pracodawców, 5. Rozwój podmiotów ekonomii społecznej i wykorzystanie potencjału sierpieckich bezrobotnych
Cel drugi	Wzmocnienie spójności społecznej i kapitału społecznego na obszarze rewitalizacji Kierunki działań 1. Wzrost aktywności organizacji pozarządowych i organizacji pożytku publicznego w obszarze rewitalizacji 2. Oferta działań społecznych, w tym opiekuńczych i wspierających rodziny w rozwiązywaniu problemów wychowawczych i edukacyjnych
Cel trzeci	Aktywne spędzanie wolnego czasu na obszarze rewitalizacji - Międzypokoleniowe strefy rekreacji Kierunki działań 1. Ułatwienia w przestrzeni dla osób w różnych grupach wiekowych 2. Promowanie wartości łączących pokolenia 3. Aktywacja rzeki Sierpienicy i wykreowanie Sierpienickiej Rzecznej Strefy Odpoczynku

Cel czwarty **Obszar rewitalizacji architektoniczna – perełka miasta i atrakcyjne miejsce zamieszkania**

Kierunki działań

1. Wysoka jakość mieszkań, przestrzeni publicznej i miejskiego środowiska
2. Poprawa infrastruktury drogowej
3. Dziedzictwo i pamięć historyczna
4. Estetyczna reklama na Starówce

Kierunki działania i cele są efektem pracy ekspertów opracowujących Lokalny Program Rewitalizacji Miasta Sierpc z perspektywą do 2025 roku oraz spotkań, warsztatów i debat z udziałem mieszkańców.



W czasie wielu godzin rozmów zrodziły się pomysły, które w uporządkowanej formie przedstawiono w tabeli 3.

W CELU PEŁNEGO ZILUSTROWANIA ZALEŻNOŚCI MIĘDZY PROBLEMAMI WYNIKAJĄCYMI Z PRZEPROWADZONEJ DIAGNOZY A POWYŻSZYMI CELAMI I KIERUNKAMI DZIAŁAŃ PRZEDSTAWIONO PONIŻEJ MACIERZ WSKAZUJĄCĄ, W JAKI SPOSÓB POSZCZEGÓLNE KIERUNKI DZIAŁANIA ODPOWIADAJĄ NA ZIDENTYFIKOWANE ZJAWISKA NEGATYWNE I POTRZEBY W OBSZARZE REWITALIZACJI. ŻADNA Z ISTOTNYCH POTRZEB OBSZARU NIE POZOSTAJE BEZ ODPOWIEDZI W KIERUNKACH DZIAŁANIA, A JEDNOCZEŚNIE NA WIĘKSZOŚĆ PROBLEMÓW ODPOWIEDŹ PRZYCHODZI Z KILKU STRON, GWARANTUJĄC KOMPLEKSOWĄ INTERWENCJĘ. JEST TO TAKŻE ODZWIERCIEDLENIE SPEŁNIENIA ZASADY KOMPLEMENTARNOŚCI PROBLEMOWEJ W LOKALNYM PROGRAMIE REWITALIZACJI MIASTA SIERPC Z PERSPEKTYWĄ DO 2025 ROKU.

Tabela 4 CELE I KIERUNKI DZIAŁANIA JAKO ODPOWIEDŹ NA PROBLEMY ZIDENTYFIKOWANE W DIAGNOZIE

Problemy zdiagnozowane na obszarze rewitalizacji	1.1.	1.2.	1.3.	1.4.	1.5.	2.1.	2.2.	3.1.	3.2.	3.3.	4.1.	4.2.	4.3.	4.4.
sfera społeczna														
niewystarczające zaspokojenie potrzeb osób w wieku poprodukcyjnym, których udział w populacji obszaru rewitalizacji jest duży i rośnie	x	x												
spadek liczby mieszkańców (ujemny przyrost naturalny, ujemne saldo migracji, osiedlanie się na peryferiach) spowodowany m.in. małą atrakcyjnością centrum	Odpowiedź na zidentyfikowany problem została w sposób horyzontalny uwzględniona w kierunkach działania.													
wysokie bezrobocie i bezrobocie długotrwałe. Utrwalona niechęć do podjęcia pracy.	x	x	x	x	x									
koncentracja zjawiska ubóstwa (większość ubogich rodzin mieszka na obszarze rewitalizacji)	x	x	x	x	x	x	x				x			
uzależnienie od alkoholu						x	x					x	x	
bezradność w sprawach opiekuńczo – wychowawczych						x	x							
niższe niż średnio w mieście wyniki egzaminów na wszystkich poziomach edukacji							x							
niski kapitał społeczny					x	x	x					x	x	
mała aktywność i innowacyjność organizacji pozarządowych						x	x		x	x				
niewystarczająca oferta zajęć dodatkowych i spędzania czasu wolnego dla dzieci i młodzieży						x	x	x	x	x				
sfera gospodarcza														
niewystarczający poziom przedsiębiorczości	x	x	x	x	x							x		x
niewystarczające wykorzystanie potencjału turystycznego dla ożywienia gospodarczego obszaru rewitalizacji i wzrostu przychodów	x							x	x	x		x	x	

mieszkańców														
niski potencjał pracowników (duża grupa bezrobotnych z wykształceniem gimnazjalnym lub poniżej),	x	x		x	x	x	x							
potencjał pracowników niedostosowany do oferty i potrzeb pracodawców (brak fachowców)	x	x	x	x	x									
brak bieżącej komunikacji firm z urzędem w sprawach dotyczących lokalnych problemów	x	x	x	x	x							x		x
sfera przestrzenno-funkcjonalna														
brak miejsca w centrum miasta (na obszarze rewitalizacji) uznawanego przez mieszkańców i turystów jako atrakcyjny, główny punkt Sierpca						x		x	x	x				
zbyt mała funkcjonalność obszaru rewitalizacji pod względem rekreacji, zieleni urządzonej, małej architektury, rozrywek, spędzania czasu wolnego						x		x	x	x				
niewykorzystany potencjał rzeki Sierpicy dla mieszkańców obszaru rewitalizacji i turystów						x		x	x	x				
brak ścieżek rowerowych, które umożliwiłyby bezpieczne przemieszczanie się w obszarze rewitalizacji (alternatywa dla samochodu)								x		x		x		
jakość przestrzeni publicznej (nieuporządkowana przestrzeń, reklamy, zły stan elewacji, opuszczone budynki drewniane, itp.)						x		x	x	x	x			x
niewykorzystane zabytkowe budynki, a jednocześnie brak pomieszczeń, w których mogłyby działać organizacje	x	x	x		x	x								
sfera techniczna														
zły stan części ulic i chodników								x			x	x		
brak sieci wod – kan dla kilku ulic na obszarze rewitalizacji											x	x		

niezadawalający stan techniczny budynków komunalnych											X			
sfera środowiskowa														
ruch tranzytowy i lokalny przebiegający przez obszar rewitalizacji – hałas i zanieczyszczenie powietrza											X	X		
niska emisja (liczne domy na obszarze rewitalizacji ogrzewane węglem)											X	X		
zbyt mało terenów zieleni w centrum miasta										X	X	X		

NABÓR PROJEKTÓW

Pierwszy nabór projektów odbył się na etapie sporządzania dokumentu. Interesariusze procesu mieli możliwość zgłaszania projektów podczas: publicznego naboru projektów w okresie 01.-12.09.2016 r. oraz pierwszych i drugich publicznych konsultacji LPR odpowiednio w okresie 26.09.-03.10.2016 r. i 26.10 – 09.11.2016 r.. Projekty zewnętrzne złożone zostały podczas drugich konsultacji publicznych projektu LPR. Jednocześnie liczne działania skierowane do mieszkańców, trzeciego sektora i przedsiębiorców, prowadzone podczas przygotowywania Programu, miały również na celu zbudowanie podstaw do tego rodzaju aktywności i zapewne przyniosą skutek w najbliższym czasie w postaci projektów zgłoszonych przy okazji aktualizacji LPR. Należy także podkreślić, że wiele zapisów w fiskalach projektowych Urzędu jest efektem rozmów z organizacjami i spełnia ich oczekiwania. Projekty urzędowe przewidują przestrzeń dla działań organizacji na zrewitalizowanej infrastrukturze.

Lokalny Program Rewitalizacji będzie realizowany poprzez projekty inwestycyjne w sferze przestrzennej, środowiskowej oraz gospodarczej w powiązaniu z nie inwestycyjnymi przedsięwzięciami, które związane są z dziedzinami życia społecznego, promocją i rozwojem gospodarczym.

Szczególny nacisk został położony na koncentrację terytorialną i kompleksowość realizacji procesu rewitalizacji, w którym działania inwestycyjne i społeczne uzupełniają się w celu uzyskania efektu synergii, co ma przyczynić się do zwiększenia efektywności podejmowanych działań rewitalizacyjnych. Spójność projektów społecznych z inwestycyjnymi była najważniejszym z kryteriów wyboru działań do wsparcia.

Konstrukcja fiszki projektowej pozwoliła na ujęcie nie tylko obowiązkowych elementów wynikających z wymogów, tj.:

- nazwy przedsięwzięcia i podmiotów realizujących,
- prognozowanych rezultatów,
- syntetycznego opisu planowanych zadań i działań,
- lokalizacji,
- szacowanej wartości projektu,
- sposobu oceny efektów realizacji projektu w stosunku do realizacji celów programu

ale także powiązań z innymi projektami realizowanymi w ramach programu, grup docelowych oraz horyzontu czasowego planowanych działań. Dzięki takiemu ujęciu możliwe było przedstawienie planowanych podstawowych działań w sposób komplementarny.

W okresie obowiązywania Programu będzie możliwość zgłaszania nowych projektów. Zgłoszony do LPR będzie mógł zostać każdy projekt zaproponowany do realizacji pod warunkiem, że będzie realizować cele i spełniać kryteria zgodności z LPR, będzie realizowany na obszarze rewitalizacji oraz skierowany zostanie do mieszkańców obszaru. Pozostałe kryteria to wynik dążenia do realizacji wymogów zawartych w Wytycznych:

- komplementarność problemowa i źródeł finansowania projektów, przy czym projekt inwestycyjny może zostać rozpoczęty, jeżeli jest z nim bezpośrednio powiązanie minimum jedno działanie nieinwestycyjne;
- zasada koncentracji, tj. oddziaływanie na jak największą liczbę mieszkańców obszaru rewitalizacji;
- realizacja projektu w partnerstwie z innymi podmiotami również realizującymi projekty w obszarze;
- współfinansowanie projektu zgłoszonego do programu;
- przygotowanie techniczne zdania inwestycyjnego;

— realizacja wskaźników programu.

Przyjęcie wyżej wymienionych kryteriów związane jest przede wszystkim z założeniem, że działania rewitalizacyjne powinny być jak najbardziej efektywne, kompleksowe, zaplanowane, skierowane na osiągnięcie konkretnych celów, a przy tym powinny rozwiązywać lub łagodzić problemy społeczne, gospodarcze i przestrzenne.

Ogłoszenie o naborze projektów do Lokalnego Programu Rewitalizacji będzie odbywało się poprzez ogłoszenie publicznie, co roku i będzie zawierać m.in. następujące informacje:

- termin naboru projektów;
- termin obrad komisji oceny;
- termin ogłoszenia wyników konkursu;
- dostępną ogólną pulą środków na dofinansowanie projektów;
- cele, na jakie powinny odpowiadać projekty;
- dostępne inne zasoby, które miasto chce przeznaczyć na projekty rewitalizacyjne;
- wskazanie, które wydatki będą kwalifikowane do dofinansowania;
- wzór Karty projektu – zwany także fiską.

Po uwzględnieniu nowych projektów nastąpi weryfikacja, czy konieczne jest uaktualnienie systemu ewaluacji. Ostatni nabór będzie miał miejsce w przedostatnim roku obowiązywania LPR (czyli w roku 2022).

REMONT BUDYNKU DWORCA KOLEJOWEGO W SIERPCU WRAZ Z ADAPTACJĄ NA CELE SPOŁECZNO-GOSPODARCZE

UM.1

Fiszka projektowa Lokalny Program Rewitalizacji Miasta Sierpca*	
1.	<p>Obszar wsparcia w Lokalnym Programie Rewitalizacji</p> <p><i>przestrzenny, środowiskowy</i></p>
2.	<p>Komplementarność w Lokalnym Programie Rewitalizacji</p> <p>Projekt Nr 1A INKUBATOR PRZEDSIĘBIORCZOŚCI Projekt nr 1B INKUBATOR PRZEDSIĘBIORCZOŚCI SPOŁECZNEJ</p>
3.	<p>Komplementarność w Regionalnym Programie Operacyjnym województwa Mazowieckiego 2014-2020</p> <p>Działanie 3.1 Poprawa rozwoju MŚP na Mazowszu (PI 3a): uporządkowanie i przygotowanie terenów inwestycyjnych w celu nadania im nowych funkcji gospodarczych Działanie 6.2 Rewitalizacja obszarów zmarginalizowanych (PI 9b): - rozwój infrastruktury technicznej na obszarach rewitalizowanych w celu ich aktywizacji społecznej i gospodarczej.</p>
4.	<p>Tytuł projektu</p> <p>Remont budynku dworca kolejowego w Sierpcu wraz z adaptacją na cele społeczno-gospodarcze</p>
5.	<p>Podmiot odpowiedzialny (Wnioskodawca)</p> <p>Gmina Miasto Sierpc ul. Piastowska 11a 09-200 Sierpc</p>
6.	<p>Opis przedsięwzięcia</p> <p>Zakres przedsięwzięcia obejmuje przejęcie (zakup) budynku byłego dworca kolejowego oraz jego modernizację i remont w celu nadania nowych funkcji społeczno – gospodarczych. Obiekt byłego dworca stanowić będzie przestrzeń dla działań z zakresu rozwoju małej i średniej przedsiębiorczości oraz działań z zakresu ekonomii społecznej. Działania inwestycyjne umożliwią poprawę estetyki przestrzeni miejskiej w obszarze rewitalizacji oraz ponowne wykorzystanie aktualnie niszczonego obiektu a dodatkowo poprawie ulegnie efektywność energetyczna obiektu.</p> <p>Obiekt wykorzystywany będzie dla realizacji działań społecznych w ramach PROGRAMU INKUBATOR PRZEDSIĘBIORCZOŚCI I PRZEDSIĘBIORCZOŚCI SPOŁECZNEJ.</p> <p>Cele projektu:</p> <ol style="list-style-type: none"> 1. Kompleksowa przebudowa i modernizacja budynku oraz dostosowanie go do nowych funkcji 2. Nadanie nowych funkcji społecznych i gospodarczych przez realizację PRPOGRAMÓW Inkubatora Przedsiębiorczości i Inkubatora Społecznego 3. Poprawa estetyki przestrzeni miejskiej wokół dworca kolejowego (przebudowa infrastruktury drogowej wraz z miejscami postojowymi, infrastruktury wodnej, kanalizacyjnej oraz oświetleniowej, przeprojektowanie zieleni towarzyszącej, prace konserwatorskie,

		modernizacyjne oraz remontowe budynku dworca)		
7.	Grupa docelowa (grupa mieszkańców, która skorzysta z przedsięwzięcia)	<p>Grupą docelową planowanego przedsięwzięcia są mieszkańcy i podmioty prowadzące działalność na obszarze rewitalizacji, a w szczególności:</p> <ul style="list-style-type: none"> — lokalni mali i średni przedsiębiorcy prowadzący działalność gospodarczą na obszarze rewitalizacji, nie dłużej 2 lata — osoby bezrobotne, w tym po 25 roku życia, po 50 roku życia, kobiety — osoby wykluczone społecznie, w tym z deficytami kompetencji 		
8.	Lokalizacja projektu	Miejsce realizacji projektu: Budynek dworca kolejowego w Sierpcu, ul. Dworcowa 7, 09-200 Sierpc		
9.	Prognozowane rezultaty wraz ze sposobem ich oceny w odniesieniu do celów rewitalizacji	<ul style="list-style-type: none"> — Utworzenie miejsc pracy w nowo utworzonych instytucjach — Realizacja programów wsparcia społecznych i gospodarczych — Ożywienie społeczne i gospodarcze zdegradowanej części miasta Sierpc — Poprawa estetyki przestrzeni <p>Monitorowanie i ocena rezultatów prowadzona będzie zgodnie z systemem monitoringu i oceny Lokalnego Programu Rewitalizacji Miasta sierp z perspektywą do 2025 r.</p>		
10.	Planowany okres realizacji projektu (liczba miesięcy)	od	01/01/2017	
		do	31/12/2018	
11.	Szacowany budżet projektu (w przybliżeniu w zł)	5 000 000,00 zł		
12.	Zewnętrzne źródło finansowania	Tak/nie	Tak/Nie	
	Program operacyjny	Regionalny	Krajowy	
		RPO WM 2014- 2020		
	Priorytet	PI 9b,		
	Działanie	6.2,		
13.	Wkład własny kwota % dofinansowania	<p><i>Wkład własny: 1 000 000,00 zł.</i> <i>% dofinansowania: do 80%</i> <i>Opcjonalnie środki Budżetu Miasta, przy wydłużonym terminie realizacji inwestycji</i></p>		
14.	Wskaźnik rezultatu	Nazwa wskaźnika	Jednostka miary	Wartość docelowa
		Liczba przedsiębiorstw ulokowanych na zrewitalizowanych obszarach	Szt.	5
		Liczba podmiotów ekonomii społecznej korzystających z infrastruktury	Szt.	2
15.	Wskaźnik produktu	Budynki publiczne lub komercyjne wybudowane lub wyremontowane na obszarach miejskich	Szt.	1

Fiszka projektowa
Lokalny Program Rewitalizacji Miasta Sierpca*

1.	Obszar wsparcia w Lokalnym Programie Rewitalizacji	<i>społeczny, gospodarczy</i>
2.	Komplementarność w Lokalnym Programie Rewitalizacji	Projekt Nr 1 Remont budynku dworca kolejowego w Sierpcu wraz z adaptacją na cele społeczno-gospodarcze Projekt nr 1B Inkubator przedsiębiorczości społecznej Projekt Nr 3 A Dom Seniora Projekt Nr 3 B Świetlica Środowiskowa Projekt nr 3 C WSPÓLNOTA – program integracji międzypokoleniowej Projekt Nr 2 A Inkubator Artystyczny – Aktywność i Kreacja Projekt Nr 2 B Targowisko Rzemiosła Projekt Nr 2 C Aktywność Przede Wszystkim
3.	Komplementarność w Regionalnym Programie Operacyjnym województwa Mazowieckiego 2014-2020	Działanie 9.1 Aktywizacja społeczno-zawodowa osób wykluczonych i przeciwdziałanie wykluczeniu społecznemu (PI 9i). - integracja społeczna i aktywizacja zawodowa osób oddalonych od rynku pracy w ramach współpracy międzysektorowej
4.	Tytuł projektu	Inkubator Przedsiębiorczości
5.	Podmiot odpowiedzialny (Wnioskodawca)	Gmina Miasto Sierpc ul. Piastowska 11a 09-200 Sierpc
6.	Opis przedsięwzięcia	<p>W ramach przedsięwzięcia: PROGRAMU INKUBATORA PRZEDSIĘBIORCZOŚCI powołana zostanie Instytucja Otoczenia Biznesu (IOB), która realizować będzie projekty aktywizujące osoby zamieszkujące obszar rewitalizacji zmierzające do tworzenia przez te osoby a kolejno wspierania przez samorząd utworzonych małych przedsiębiorstw. Zakres wsparcia dedykowany dla osób i podmiotów dostosowany będzie do ich potrzeb a w szczególności koncentrować się będzie na wsparciu w zakresie organizacji, prowadzeniu działalności gospodarczej (doradztwo prawne i finansowe). Projekty skupiać się będą również na budowie sieci współpracy pomiędzy tymi podmiotami a także na promocji aktywizacji zawodowej osób wykluczonych lub zagrożonych wykluczeniem.</p> <p>W celu zapewnienia efektu synergii część przestrzeni będzie wykorzystywana również przez podmioty spełniające kryteria ale prowadzone przez osoby spoza terenu rewitalizacji tak aby możliwy był przepływ wiedzy, informacji i know how pomiędzy różnymi interesariuszami.</p> <p>Elementem wspierającym Program będą również działania z zakresu promocji społecznej odpowiedzialności biznesu (projekt komplementarny do programu rewitalizacji) jakie Miasto Sierpc zamierza prowadzić w ramach Forum Odpowiedzialnego Biznesu przy Burmistrzu.</p> <p>Dodatkowo elementem komplementarnym do programu będzie program oświatowy mikrograntów „Firma na próbę”, który realizowany będzie przez Miasto Sierpc w miejskich placówkach oświatowych.</p>

		<p>Cele projektu:</p> <p>2. Rozwój lokalnej przedsiębiorczości poprzez utworzenie inkubatora przedsiębiorczości, wspierającego osoby młode, zainteresowane prowadzeniem własnej działalności gospodarczej, jak również osoby prowadzące działalność gospodarczą poprzez doradztwo finansowe, prawne, podatkowe, w zakresie pozyskiwania środków finansowych na realizację projektów, pomoc w bieżącej obsłudze działalności, koordynowanie współpracy pomiędzy różnymi podmiotami</p> <p>4. Integracja osób wykluczonych i zagrożonych wykluczeniem społecznym ukierunkowana na aktywizację zawodową, w tym:</p> <ul style="list-style-type: none"> — aktywizację zawodową osób oddalonych od rynku pracy w ramach współpracy międzysektorowej, — aktywną integrację dla włączenia społecznego — aktywizację zawodową osób zagrożonych wykluczeniem społecznym ze szczególnym uwzględnieniem osób z niepełnosprawnościami. <p>5. Kreowanie postaw aktywności zawodowej i życiowej</p>	
7.	Grupa docelowa (grupa mieszkańców, która skorzysta z przedsięwzięcia)	<p>Grupą docelową planowanego przedsięwzięcia są mieszkańcy i podmioty prowadzące działalność na obszarze rewitalizacji, a w szczególności:</p> <ul style="list-style-type: none"> — lokalni mali i średni przedsiębiorcy prowadzący działalność gospodarczą na obszarze rewitalizacji, nie dłużej 2 lata — osoby bezrobotne, w tym po 25 roku życia, po 50 roku życia, kobiety — osoby wykluczone społecznie, w tym z deficytami kompetencji 	
8.	Lokalizacja projektu	<p>Miejsce realizacji projektu: Budynek dworca kolejowego w Sierpcu, ul. Dworcowa 7, 09-200 Sierpc</p>	
9.	Prognozowane rezultaty wraz ze sposobem ich oceny w odniesieniu do celów rewitalizacji	<ul style="list-style-type: none"> — Utworzenie miejsc pracy w nowo utworzonych przedsiębiorstwach — Realizacja programów wsparcia społecznych i gospodarczych — Ożywienie społeczne i gospodarcze zdegradowanej części miasta Sierpc <p>Monitorowanie i ocena rezultatów prowadzona będzie zgodnie z systemem monitoringu i oceny Lokalnego Programu Rewitalizacji Miasta sierp z perspektywą do 2025 r.</p>	
10.	Planowany okres realizacji projektu (liczba miesięcy)	od	01/01/2017
		do	31/12/2023
11.	Szacowany budżet projektu (w przybliżeniu w zł)	1 000 000,00 zł.	
12.	Zewnętrzne źródło finansowania	Tak/nie	Tak/Nie
	Program operacyjny	Regionalny	Krajowy
		RPO WM 2014- 2020	
	Priorytet	PI 3 a	
	Działanie	3.1	
		3.1.2	

13.	Wkład własny kwota % dofinansowania	<i>Wkład własny: 100 000,00 zł. % dofinansowania: do 80% Opcjonalnie: środki budżetu miasta i pozyskane od sponsorów w ramach społecznej odpowiedzialności biznesu</i>		
14.	Wskaźnik rezultatu	Nazwa wskaźnika	Jednostka miary	Wartość docelowa
		Utworzenie nowych miejsc pracy	Etaty	10
		Liczba przedsiębiorstw korzystających z zaawansowanych usług (nowych i/lub ulepszonych) świadczonych przez instytucje otoczenia biznesu	Szt.	10
15.	Wskaźnik produktu	Liczba przedsiębiorstw otrzymujących wsparcie niefinansowe	Szt.	10

INKUBATOR PRZEDSIĘBIORCZOŚCI SPOŁECZNEJ

Um.01B

Fiszka projektowa Lokalny Program Rewitalizacji Miasta Sierpca

1.	Obszar wsparcia w Lokalnym Programie Rewitalizacji	<i>społeczny, gospodarczy</i>
2.	Komplementarność w Lokalnym Programie Rewitalizacji	<p>Projekt Nr 1 Remont budynku dworca kolejowego w Sierpcu wraz z adaptacją na cele społeczno-gospodarcze</p> <p>Projekt nr 1A INKUBATOR PRZEDSIĘBIORCZOŚCI</p> <p>Projekt Nr 3 A <i>Dom Seniora</i></p> <p>Projekt Nr 3 B <i>Świetlica Środowiskowa</i></p> <p>Projekt nr 3 C <i>WSPÓLNOTA – program integracji międzypokoleniowej</i></p> <p>Projekt Nr 2 A <i>Inkubator Artystyczny – Aktywność i Kreacja</i></p> <p>Projekt Nr 2 B <i>Targowisko Rzemiosła</i></p> <p>Projekt Nr 3 C <i>Aktywność Przede Wszystkim</i></p>
3.	Komplementarność w Regionalnym Programie Operacyjnym województwa Mazowieckiego 2014-2020	<p>Działanie 9.3 Rozwój ekonomii społecznej (PI 9v)</p> <ul style="list-style-type: none"> — tworzenie miejsc pracy w sektorze ekonomii społecznej dla osób wykluczonych i zagrożonych wykluczeniem społecznym; — świadczenie usług wspierających rozwój ekonomii społecznej; — koordynowanie rozwoju sektora ekonomii społecznej. <p>Działanie 9.1 Aktywizacja społeczno-zawodowa osób wykluczonych i przeciwdziałanie wykluczeniu społecznemu (PI 9i) - integracja osób wykluczonych i zagrożonych wykluczeniem społecznym ukierunkowana na aktywizację społeczno-zawodową</p>
4.	Tytuł projektu	Inkubator Przedsiębiorczości Społecznej
5.	Podmiot odpowiedzialny (Wnioskodawca)	<p>Gmina Miasto Sierpc ul. Piastowska 11a 09-200 Sierpc</p> <p>Miejski Ośrodek Pomocy Społecznej ul. Świętokrzyska 12 09-200 Sierpc</p>
6.	Opis przedsięwzięcia	<p>W ramach przedsięwzięcia: PROGRAMU INKUBATORA PRZEDSIĘBIORCZOŚCI SPOŁECZNEJ realizowane będą projekty</p>

		<p>aktywizujące osoby zamieszkujące obszar rewitalizacji zmierzające do tworzenia przez te osoby a kolejno wspierania przez samorząd utworzonych podmiotów ekonomii społecznej. Zakres wsparcia dedykowany dla osób i podmiotów dostosowany będzie do ich potrzeb a w szczególności koncentrować się będzie na wsparciu w zakresie organizacji, prowadzeniu działalności gospodarczej w ramach podmiotów ekonomii społecznej (doradztwo prawne i finansowe). Projekty skupiać się będą również na budowie sieci współpracy pomiędzy tymi podmiotami a także na promocji aktywizacji zawodowej osób wykluczonych lub zagrożonych wykluczeniem.</p> <p>W celu zapewnienia efektu synergii część przestrzeni będzie wykorzystywana również przez podmioty spełniające kryteria ale prowadzone przez osoby spoza terenu rewitalizacji tak aby możliwy był przepływ wiedzy, informacji i know how pomiędzy różnymi interesariuszami.</p> <p>Elementem wspierającym Program będą również działania z zakresu promocji społecznej odpowiedzialności biznesu (projekt komplementarny do programu rewitalizacji) jakie Miasto Sierpc zamierza prowadzić w ramach Forum Odpowiedzialnego Biznesu przy Burmistrzu.</p> <p>Dodatkowo elementem komplementarnym do programu będzie program oświatowy mikrograntów „Firma na próbę”, który realizowany będzie przez Miasto Sierpc w miejskich placówkach oświatowych.</p> <p>Cele projektu:</p> <ol style="list-style-type: none"> 1. Rozwój lokalnych podmiotów ekonomii społecznej poprzez prowadzenie programów wsparcia ukierunkowanych na: <ul style="list-style-type: none"> — tworzenie miejsc pracy w sektorze ekonomii społecznej dla osób wykluczonych i zagrożonych wykluczeniem społecznym; — świadczenie usług wspierających rozwój ekonomii społecznej; — koordynowanie rozwoju sektora ekonomii społecznej. 2. Integracja osób wykluczonych i zagrożonych wykluczeniem społecznym ukierunkowana na aktywizację zawodową, w tym: <ul style="list-style-type: none"> — aktywizację zawodową osób oddalonych od rynku pracy w ramach współpracy międzysektorowej, — aktywną integrację dla włączenia społecznego — aktywizację zawodową osób zagrożonych wykluczeniem społecznym ze szczególnym uwzględnieniem osób z niepełnosprawnościami. 3. Kreowanie postaw aktywności zawodowej i życiowej
7.	<p>Grupa docelowa (grupa mieszkańców, która skorzysta z przedsięwzięcia)</p>	<p>Grupą docelową planowanego przedsięwzięcia są mieszkańcy i podmioty prowadzące działalność na obszarze rewitalizacji, a w szczególności:</p> <ul style="list-style-type: none"> — osoby bezrobotne, w tym po 25 roku życia, po 50 roku życia, kobiety — osoby wykluczone społecznie, w tym z deficytami kompetencji
8.	<p>Lokalizacja projektu</p>	<p>Miejsce realizacji projektu: Budynek dworca kolejowego w Sierpcu, ul. Dworcowa 7, 09-200 Sierpc</p>
9.	<p>Prognozowane rezultaty wraz ze sposobem ich oceny w odniesieniu</p>	<ul style="list-style-type: none"> — Utworzenie miejsc pracy w nowo utworzonych podmiotach ekonomii społecznej

	do celów rewitalizacji	<ul style="list-style-type: none"> — Realizacja programów wsparcia społecznych i gospodarczych — Ożywienie społeczne i gospodarcze zdegradowanej części miasta Sierpc <p>Monitorowanie i ocena rezultatów prowadzona będzie zgodnie z systemem monitoringu i oceny Lokalnego Programu Rewitalizacji Miasta sierp z perspektywą do 2025 r.</p>		
10.	Planowany okres realizacji projektu (liczba miesięcy)	od	01/01/2017	
		do	31/12/2023	
11.	Szacowany budżet projektu (w przybliżeniu w zł)	1 000 000,00 zł		
12.	Zewnętrzne źródło finansowania	Tak/nie	Tak/Nie	
	Program operacyjny	Regionalny	Krajowy	
		RPO WM 2014- 2020		
	Priorytet	PI 9i, PI 9v		
	Działanie	9.1, 9.3		
13.	Wkład własny kwota % dofinansowania	<p><i>Wkład własny: 100 000,00 zł.</i></p> <p><i>% dofinansowania: do 90%</i></p> <p><i>Opcjonalnie: środki budżetu miasta i pozyskane od sponsorów w ramach społecznej odpowiedzialności biznesu</i></p>		
14.	Wskaźnik rezultatu	Nazwa wskaźnika	Jednostka miary	Wartość docelowa
		Liczba osób zagrożonych ubóstwem lub wykluczeniem społecznym pracujących po opuszczeniu programu (łącznie z pracującymi na własny rachunek)	osoby	10
		Liczba miejsc pracy utworzonych w przedsiębiorstwach społecznych	Etaty	5
15.	Wskaźnik produktu	Liczba podmiotów ekonomii społecznej objętych wsparciem	Szt.	2
		Liczba osób zagrożonych ubóstwem lub wykluczeniem społecznym objętych wsparciem w programie	osoba	20

Fiszka projektowa		
Lokalny Program Rewitalizacji Miasta Sierpca		
1.	Obszar wsparcia w Lokalnym Programie Rewitalizacji	przestrzenny, środowiskowy, społeczny
2.	Komplementarność w Lokalnym Programie Rewitalizacji	Projekt Nr 1 B Inkubator Przedsiębiorczości Społecznej Projekt Nr 3 A Dom Seniora Projekt Nr 3 B Świetlica Środowiskowa Projekt nr 3 C WSPÓLNOTA – program integracji międzypokoleniowej Projekt Nr 2 A Inkubator Artystyczny – Aktywność i Kreacja Projekt Nr 2 B Targowisko Rzemiosła Projekt Nr 2 C Aktywność Przede Wszystkim
3.	Komplementarność w Regionalnym Programie Operacyjnym województwa Mazowieckiego 2014-2020	Działanie 5.3. Dziedzictwo kulturowe (PI 6c): poprawa dostępności do zasobów kultury poprzez ich rozwój i efektywne wykorzystanie Działanie 6.2 Rewitalizacja obszarów zmarginalizowanych (PI 9b): rozwój infrastruktury technicznej na obszarach rewitalizowanych w celu ich aktywizacji społecznej i gospodarczej.
4.	Tytuł projektu	Remont budynku przy ul. Farnej 24 wraz z adaptacją na cele społeczne
5.	Podmiot odpowiedzialny (Wnioskodawca)	Gmina Miasto Sierpc ul. Piastowska 11a 09-200 Sierpc
6.	Opis przedsięwzięcia	<p>Zakres przedsięwzięcia obejmuje uregulowanie stanu prawnego oraz remont zabytkowego obiektu przy ul. Farna 24 oraz nadanie dodatkowych funkcji społecznych.</p> <p>Obiekt przy ul. Farnej 24 stanowić będzie przestrzeń dla rozwoju funkcji społecznych w obszarze rewitalizacji, głównie poprzez zapewnienie przestrzeni dla działalności organizacji pozarządowych formalnych i nieformalnych, grup drobnych rzemieślników oraz poprzez zachowanie i rozwój funkcji kulturalnych poprzez stworzenie przestrzeni muzealnej oraz związanej z promocją turystyczną.</p> <p>Działania inwestycyjne umożliwią poprawę estetyki przestrzeni miejskiej w obszarze rewitalizacji oraz ponowne wykorzystanie aktualnie niszczonego zabytkowego obiektu, a dodatkowo poprawie ulegnie efektywność energetyczna obiektu. Natomiast programowe działania społeczne umożliwią rozwój kompetencji wśród organizacji pozarządowych formalnych i nieformalnych oraz grup drobnych rzemieślników. Dodatkowo nowy impuls skierowany zostanie na promocję turystyczną staromiejskiej części miasta, objętej obszarem rewitalizacji.</p> <p>W celu zapewnienia efektu synergii w ramach projektu przewiduje się rozwój współpracy z Muzeum Wsi Mazowieckiej w Sierpcu.</p> <p>W ramach programowych działań społecznych prowadzone będą Programy wsparcia, których celem będzie wsparcie dla organizacji pozarządowych oraz rzemiosła lokalnego jak również aktywizacja i integracja społeczna osób wykluczonych i zagrożonych wykluczeniem społecznym zamieszkujących na obszarze</p>

		rewitalizacji. Cele projektu: 1. Remont zabytkowego obiektu przy ul. Farnej 24 wraz z jego otoczeniem służący nadaniu mu nowej funkcji użytkowej (z przeznaczeniem na cele społeczne oraz kulturalno-edukacyjne). 2. Zagospodarowanie przestrzenne budynku w celu utworzenia: <ul style="list-style-type: none"> — Przestrzeni publicznej dla rozwoju amatorskich zainteresowań artystycznych i rzemieślniczych (organizacja warsztatów, kursów, oraz miejsca tworzenia oraz wystawy rękodzieła) – Projekt Inkubator artystyczny -Przestrzeń i Kreacja, program Targowisko Rzemiosła — Punktu przeznaczonego dla instytucji pozarządowych formalnych i nie formalnych pełniących funkcje społeczne w postaci miejsca spotkań dla osób potrzebujących – Program aktywność Przede Wszystkim — Stworzenie punktu informacji turystycznej (przeprowadzenie kampanii promocyjnej oraz informacyjnej o atrakcjach turystycznych i kulturalnych Sierpca, opracowanie i wydanie przewodników, map turystycznych, materiałów dotyczących celów i kierunków rozwoju miasta) — Aranżacja przestrzeni budynku na cele zaplecza turystyczno-usługowego promującego lokalne produkty pochodzące z Sierpca (miejsce m.in. dla lokalnych rzemieślników) — Muzeum Miasta Sierpc 	
7.	Grupa docelowa (grupa mieszkańców, która skorzysta z przedsięwzięcia)	<ul style="list-style-type: none"> — Organizacje pozarządowe formalne i nieformalne prowadzące lub zamierzające prowadzić działalność w obszarze rewitalizacji — Lokalni artyści oraz rzemieślnicy prowadzący lub zamierzający prowadzić działalność w obszarze rewitalizacji — Rodziny wielodzietne a w szczególności rodziny z dziećmi niepełnosprawnymi zamieszkujące obszar rewitalizacji — Dzieci i młodzież z obszaru rewitalizacji — Osoby wykluczone i zagrożone wykluczeniem społecznym, w tym osoby niepełnosprawne 	
8.	Lokalizacja projektu	Miejsce realizacji projektu: ul. Farna 24, 09-200 Sierpc	
9.	Prognozowane rezultaty wraz ze sposobem ich oceny w odniesieniu do celów rewitalizacji	Aktywna integracja społeczna mieszkańców obszaru rewitalizacji poprzez wprowadzenie do staromiejskiej części miasta nowych funkcji umożliwiających rozwój usług społecznych, gospodarczych (drobne rzemiosło), kulturalnych i edukacyjnych. Monitorowanie i ocena rezultatów prowadzona będzie zgodnie z systemem monitoringu i oceny Lokalnego Programu Rewitalizacji Miasta sierp z perspektywą do 2025 r.	
10.	Planowany okres realizacji projektu (liczba miesięcy)	od	01/01/2017
		do	31/12/2018
11.	Szacowany budżet projektu (w przybliżeniu w zł)	2 600 000,00 zł	
12.	Zewnętrzne źródło finansowania	Tak/nie	Tak/Nie

	Program operacyjny	Regionalny	Krajowy	
		RPO WM 2014-2020		
	Priorytet	PI 6c, PI 9b,		
	Działanie	5.3, 6.2,		
13.	Wkład własny % dofinansowania	kwota	<i>Wkład własny: 520 000,00 zł. % dofinansowania: do 80% Opcjonalnie: środki budżetu miasta przy wydłużonym terminie realizacji inwestycji</i>	
14.	Wskaźnik rezultatu	Nazwa wskaźnika	Jednostka miary	Wartość docelowa
		Liczba programów wsparcia realizowanych w oparciu o infrastrukturę obiekty przez samorząd lokalny	Szt.	3
		Wzrost oczekiwanej liczby odwiedzin w objętych wsparciem miejscach należących do dziedzictwa kulturalnego i naturalnego oraz stanowiących atrakcje turystyczne	osoby	1 000
		Liczba programów wsparcia realizowanych w oparciu o infrastrukturę obiekty przez formalne i nieformalne organizacje pozarządowe i społeczne	Szt.	9
15.	Wskaźnik produktu	Budynki publiczne lub komercyjne wybudowane lub wyremontowane na obszarach miejskich	Szt.	1
		Liczba obiektów zabytkowych objętych wsparciem	Szt.	1

.....
INKUBATOR ARTYSTYCZNY – AKTYWNOŚĆ I KREACJA

UM.2A

Fiszka projektowa Lokalny Program Rewitalizacji Miasta Sierpca		
1.	Obszar wsparcia w Lokalnym Programie Rewitalizacji	społeczny
2.	Komplementarność w Lokalnym Programie Rewitalizacji	Projekt nr 2 Remont budynku przy ul. Farnej 24 wraz z adaptacją na cele społeczne Projekt Nr 1 B Inkubator Przedsiębiorczości Społecznej Projekt Nr 3 A Dom Seniora Projekt Nr 3 B Świetlica Środowiskowa Projekt nr 3 C WSPÓLNOTA – program integracji międzypokoleniowej Projekt Nr 2 B Targowisko Rzemiosła Projekt Nr 2 C Aktywność Przede Wszystkim
3.	Komplementarność w Regionalnym Programie	Działanie 9.1 Aktywizacja społeczno-zawodowa osób wykluczonych i przeciwdziałanie wykluczeniu społecznemu (PI 9i)

	Operacyjnym województwa Mazowieckiego 2014-2020	integracja osób wykluczonych i zagrożonych wykluczeniem społecznym ukierunkowana na aktywizację społeczno-zawodową Działanie 9.2 Usługi społeczne i usługi opieki zdrowotnej(PI 9iv) programy deinstytucjonalizacji usług na rzecz dzieci i młodzieży Działanie 9.3 Rozwój ekonomii społecznej (PI 9v) tworzenie miejsc pracy w sektorze ekonomii społecznej dla osób wykluczonych i zagrożonych wykluczeniem społecznym
4.	Tytuł projektu	Inkubator Artystyczny – Aktywność i Kreacja
5.	Podmiot odpowiedzialny (Wnioskodawca)	Gmina Miasto Sierpc ul. Piastowska 11a 09-200 Sierpc
6.	Opis przedsięwzięcia	<p>Celem przedsięwzięcia jest aktywizacja społeczności lokalnej zamieszkującej obszar rewitalizacji poprzez wspieranie przedsiębiorczości i postaw społecznych opartych na dziedzictwie kulturowym.</p> <p>W obiekcie przy ul. Farnej 24 po wykonaniu prac remontowych planuje się realizację Programu Inkubatora Artystycznego, który stanowić przestrzeń inspiracji i działalności dla lokalnych środowisk artystycznych oraz związanych z nimi nieformalnych grup liderów lokalnych, wolontariuszy oraz organizacji pozarządowych. Jednocześnie działalność rodzimych artystów stanowić będzie impuls wspierający działania związane z promocją turystyczną śródmiejskiej części miasta planowaną w obiekcie przy ul. Farnej.</p> <p>Celem projektu jest stworzenie przestrzeni publicznej dla rozwoju amatorskich zainteresowań artystycznych i rzemieślniczych (organizacja warsztatów, kursów, oraz miejsca tworzenia oraz wystawy rękodzieła).</p> <p>Działalność lokalnego środowiska twórczego stanowić będzie impuls dla integracji i aktywności społecznej mieszkańców obszaru rewitalizacji, w tym również w powiązaniu z działalnością Inkubatora Przedsiębiorczości Społecznej, Projektem Targowiska Rzemieślników a także Domem Seniora i Świetlicą Środowiskową.</p> <p>W celu zapewnienia efektu synergii w ramach projektu przewiduje się rozwój współpracy z Muzeum Wsi Mazowieckiej w Sierpcu.</p>
7.	Grupa docelowa (grupa mieszkańców, która skorzysta z przedsięwzięcia)	<ul style="list-style-type: none"> — Lokalni artyści prowadzący lub zamierzający prowadzić działalność w obszarze rewitalizacji — Organizacje pozarządowe formalne i nieformalne prowadzące lub zamierzające prowadzić działalność w obszarze rewitalizacji — Rodziny wielodzietne a w szczególności rodziny z dziećmi niepełnosprawnymi zamieszkujące obszar rewitalizacji — Dzieci i młodzież z obszaru rewitalizacji — Osoby wykluczone i zagrożone wykluczeniem społecznym, w tym osoby niepełnosprawne
8.	Lokalizacja projektu	Miejsce realizacji projektu: ul. Farna 24, 09-200 Sierpc
9.	Prognozowane rezultaty wraz ze sposobem ich oceny w odniesieniu do celów	Aktywna integracja społeczna mieszkańców obszaru rewitalizacji poprzez wprowadzenie do staromiejskiej części miasta nowych funkcji umożliwiających rozwój usług społecznych, kulturalnych

	rewitalizacji	<p>i edukacyjnych.</p> <p>Realizacja społecznych programów wsparcia w zakresie:</p> <ul style="list-style-type: none"> — deinstytucjonalizacji usług społecznych świadczonych przez instytucje pomocy i aktywnej integracji, — świadczenie usług wspierających rozwój ekonomii społecznej — integracja społeczna osób zagrożonych wykluczeniem społecznym ze szczególnym uwzględnieniem osób z niepełnosprawnościami — deinstytucjonalizacji usług na rzecz dzieci i młodzieży <p>Monitorowanie i ocena rezultatów prowadzona będzie zgodnie z systemem monitoringu i oceny Lokalnego Programu Rewitalizacji Miasta sierp z perspektywą do 2025 r.</p>		
10.	Planowany okres realizacji projektu (liczba miesięcy)	od	01/01/2018	
		do	31/12/2020	
11.	Szacowany budżet projektu (w przybliżeniu w zł)	<p>300 000,00 zł.</p> <p>Budżet Miasta</p> <p>Fundusz Inicjatyw Obywatelskich</p> <p>Programy Ministerstwa Kultury i Dziedzictwa Narodowego</p>		
12.	Zewnętrzne źródło finansowania	Tak/nie	Tak/Nie	
	Program operacyjny	Regionalny	Krajowy	
	Priorytet		Fundusz Inicjatyw Obywatelskich	
	Działanie		Programy Ministerstwa Kultury i Dziedzictwa Narodowego	
13.	Wkład własny kwota % dofinansowania	<p>Wkład własny: 30 000,00 zł.</p> <p>% dofinansowania: do 90%</p>		
14.	Wskaźnik rezultatu	Nazwa wskaźnika	Jednostka miary	Wartość docelowa
		Liczba lokalnych artystów działających w utworzonej przestrzeni publicznej	osoby	10
		Liczba osób korzystających z programów wsparcia realizowanych przez Miasto oraz organizacje pozarządowe (formalne i nieformalne)	osoby	50
15.	Wskaźnik produktu	Liczba zrealizowanych programów wsparcia realizowanych przez Urząd Miejski	Szt.	1
		Liczba zrealizowanych programów wsparcia realizowanych przez organizacje pozarządowe	Szt.	2

Fiszka projektowa Lokalny Program Rewitalizacji Miasta Sierpca		
1.	Obszar wsparcia w Lokalnym Programie Rewitalizacji	społeczny
2.	Komplementarność w Lokalnym Programie Rewitalizacji	Projekt nr 2 Remont budynku przy ul. Farnej 24 wraz z adaptacją na cele społeczne Projekt Nr 1A Inkubator Przedsiębiorczości Projekt Nr 1 B Inkubator Przedsiębiorczości Społecznej Projekt Nr 3 A Dom Seniora Projekt Nr 3 B Świetlica Środowiskowa Projekt nr 3 C WSPÓLNOTA – program integracji międzypokoleniowej Projekt Nr 2 A Inkubator Artystyczny – Aktywność i Kreacja Projekt Nr 2 C Aktywność Przede Wszystkim
3.	Komplementarność w Regionalnym Programie Operacyjnym województwa Mazowieckiego 2014-2020	Działanie 9.1 Aktywizacja społeczno-zawodowa osób wykluczonych i przeciwdziałanie wykluczeniu społecznemu (PI 9i) integracja osób wykluczonych i zagrożonych wykluczeniem społecznym ukierunkowana na aktywizację społeczno-zawodową Działanie 9.2 Usługi społeczne i usługi opieki zdrowotnej(PI 9iv) programy deinstytucjonalizacji usług na rzecz dzieci i młodzieży Działanie 9.3 Rozwój ekonomii społecznej (PI 9v) tworzenie miejsc pracy w sektorze ekonomii społecznej dla osób wykluczonych i zagrożonych wykluczeniem społecznym
4.	Tytuł projektu	Targowisko Rzemiosła
5.	Podmiot odpowiedzialny (Wnioskodawca)	Gmina Miasto Sierpc ul. Piastowska 11a 09-200 Sierpc
6.	Opis przedsięwzięcia	Celem przedsięwzięcia jest aktywizacja społeczności lokalnej zamieszkującej obszar rewitalizacji poprzez wspieranie przedsiębiorczości i postaw społecznych opartych na lokalnej tradycji drobnego rzemiosła. W obiekcie przy ul. Farnej 24 po wykonaniu prac remontowych planuje się realizację Programu Targowisko Rzemiosła, który stanowić przestrzeń do działalności dla lokalnych środowisk drobnych rzemieślników oraz związanych z nimi nieformalnych grup liderów lokalnych, wolontariuszy oraz organizacji pozarządowych. Jednocześnie działalność rzemieślników oparta również o dziedzictwo kulinarne regionu stanowić będzie impuls wspierający działania związane z promocją turystyczną śródmiejskiej części miasta planowaną w obiekcie przy ul. Farnej. Celem projektu jest stworzenie przestrzeni publicznej dla działalności drobnych rzemieślników (organizacja warsztatów, kursów, oraz wystawy i targów). Działalność lokalnego środowiska rzemieślników, w tym oparta o dziedzictwo kulinarne regionu stanowić będzie impuls dla integracji i aktywności społecznej mieszkańców obszaru rewitalizacji, w tym również w powiązaniu z działalnością Inkubatora Przedsiębiorczości Społecznej, Projektem Inkubatora Artystycznego a także Domem Seniora i Świetlicą Środowiskową. W celu zapewnienia efektu synergii w ramach projektu przewiduje się rozwój współpracy z Muzeum Wsi Mazowieckiej w Sierpcu.

7.	Grupa docelowa (grupa mieszkańców, która skorzysta z przedsięwzięcia)	<ul style="list-style-type: none"> — Lokalni rzemieślnicy prowadzący lub zamierzający prowadzić działalność w obszarze rewitalizacji — Organizacje pozarządowe formalne i nieformalne prowadzące lub zamierzające prowadzić działalność w obszarze rewitalizacji — Rodziny wielodzietne a w szczególności rodziny z dziećmi niepełnosprawnymi zamieszkujące obszar rewitalizacji — Dzieci i młodzież z obszaru rewitalizacji — Osoby wykluczone i zagrożone wykluczeniem społecznym, w tym osoby niepełnosprawne 		
8.	Lokalizacja projektu	Miejsce realizacji projektu: ul. Farna 24, 09-200 Sierpc		
9.	Prognozowane rezultaty wraz ze sposobem ich oceny w odniesieniu do celów rewitalizacji	<p>Aktywna integracja społeczna mieszkańców obszaru rewitalizacji poprzez wprowadzenie do staromiejskiej części miasta nowych funkcji umożliwiających rozwój usług społecznych, kulturalnych i edukacyjnych.</p> <p>Realizacja społecznych programów wsparcia w zakresie:</p> <ul style="list-style-type: none"> — deinstytucjonalizacji usług społecznych świadczonych przez instytucje pomocy i aktywnej integracji, — świadczenie usług wspierających rozwój ekonomii społecznej — integracja społeczna osób zagrożonych wykluczeniem społecznym ze szczególnym uwzględnieniem osób z niepełnosprawnościami — deinstytucjonalizacji usług na rzecz dzieci i młodzieży <p>Monitorowanie i ocena rezultatów prowadzona będzie zgodnie z systemem monitoringu i oceny Lokalnego Programu Rewitalizacji Miasta Sierpc z perspektywą do 2025 r.</p>		
10.	Planowany okres realizacji projektu (liczba miesięcy)	od	01/01/2018	
		do	31/12/2020	
11.	Szacowany budżet projektu (w przybliżeniu w zł)	300 000,00 zł. Budżet Miasta Fundusz Inicjatyw Obywatelskich Programy Ministerstwa Kultury i Dziedzictwa Narodowego		
12.	Zewnętrzne źródło finansowania	Tak/nie	Tak/Nie	
13.	Program operacyjny	Regionalny	Krajowy	
			Fundusz Inicjatyw Obywatelskich Programy Ministerstwa Kultury i Dziedzictwa Narodowego	
		Priorytet		
	Działanie			
	Wkład własny kwota % dofinansowania	Wkład własny: 30 000,00 zł. % dofinansowania: do 90%		
14.	Wskaźnik rezultatu	Nazwa wskaźnika	Jednostka miary	Wartość docelowa
		Liczba lokalnych rzemieślników działających w utworzonej przestrzeni publicznej	osoby	10
		Liczba osób korzystających z programów wsparcia realizowanych	osoby	50

		przez Miasto oraz organizacje pozarządowe (formalne i nieformalne)		
15.	Wskaźnik produktu	Liczba zrealizowanych programów wsparcia realizowanych przez Urząd Miejski	Szt.	1
		Liczba zrealizowanych programów wsparcia realizowanych przez organizacje pozarządowe	Szt.	3

AKTYWNOŚĆ PRZEDE WSZYSTKIM

UM.2C		
Fiszka projektowa Lokalny Program Rewitalizacji Miasta Sierpca		
1.	Obszar wsparcia w Lokalnym Programie Rewitalizacji	społeczny
2.	Komplementarność w Lokalnym Programie Rewitalizacji	Projekt nr 2 Remont budynku przy ul. Farnej 24 wraz z adaptacją na cele społeczne Projekt Nr 1 B Inkubator Przedsiębiorczości Społecznej Projekt Nr 3 A Dom Seniora Projekt Nr 3 B Świetlica Środowiskowa Projekt nr 3 C WSPÓLNOTA – program integracji międzypokoleniowej Projekt Nr 2 A Inkubator Artystyczny – Aktywność i Krecja Projekt Nr 2 B Targowisko Rzemiosła
3.	Komplementarność w Regionalnym Programie Operacyjnym województwa Mazowieckiego 2014-2020	Działanie 9.1 Aktywizacja społeczno-zawodowa osób wykluczonych i przeciwdziałanie wykluczeniu społecznemu (PI 9i) integracja osób wykluczonych i zagrożonych wykluczeniem społecznym ukierunkowana na aktywizację społeczno-zawodową Działanie 9.2 Usługi społeczne i usługi opieki zdrowotnej(PI 9iv) programy deinstytucjonalizacji usług na rzecz dzieci i młodzieży Działanie 9.3 Rozwój ekonomii społecznej (PI 9v) tworzenie miejsc pracy w sektorze ekonomii społecznej dla osób wykluczonych i zagrożonych wykluczeniem społecznym
4.	Tytuł projektu	Aktywność Przede Wszystkim
5.	Podmiot odpowiedzialny (Wnioskodawca)	Gmina Miasto Sierpc ul. Piastowska 11a 09-200 Sierpc
6.	Opis przedsięwzięcia	Celem przedsięwzięcia jest aktywizacja społeczności lokalnej zamieszkującej obszar rewitalizacji poprzez wspieranie działalności organizacji pozarządowych formalnych i nieformalnych. W obiekcie przy ul. Farnej 24 po wykonaniu prac remontowych planuje się realizację Programu Aktywność Przede Wszystkim, który stanowić przestrzeń do działalności dla lokalnych nieformalnych grup liderów lokalnych, wolontariuszy oraz organizacji pozarządowych. W przestrzeni działać będą organizacje aktywnie wspierające aktywizację społeczną i zawodową mieszkańców obszaru rewitalizacji.

		<p>Jednocześnie działalność organizacji i grup formalnych i nieformalnych stanowić będzie impuls wspierający działania związane z promocją turystyczną śródmiejskiej części miasta planowaną w obiekcie przy ul. Farnej.</p> <p>Celem projektu jest stworzenie przestrzeni publicznej dla działalności formalnych i nieformalnych organizacji pozarządowych, grup społecznych (organizacja warsztatów, kursów, oraz wystawy i targów). Działalność organizacji stanowić będzie impuls dla integracji i aktywności społecznej mieszkańców obszaru rewitalizacji, w tym również w powiązaniu z działalnością Inkubatora Przedsiębiorczości Społecznej, Projektem Inkubatora Artystycznego, Targowiskiem Rzemiosła a także Domem Seniora i Świetlicą Środowiskową.</p> <p>W celu zapewnienia efektu synergii w ramach projektu przewiduje się rozwój współpracy z Muzeum Wsi Mazowieckiej w Sierpcu.</p>	
7.	Grupa docelowa (grupa mieszkańców, która skorzysta z przedsięwzięcia)	<ul style="list-style-type: none"> — Organizacje pozarządowe formalne i nieformalne prowadzące lub zamierzające prowadzić działalność w obszarze rewitalizacji — Rodziny wielodzietne a w szczególności rodziny z dziećmi niepełnosprawnymi zamieszkujące obszar rewitalizacji — Dzieci i młodzież z obszaru rewitalizacji — Osoby wykluczone i zagrożone wykluczeniem społecznym, w tym osoby niepełnosprawne 	
8.	Lokalizacja projektu	Miejsce realizacji projektu: ul. Farna 24, 09-200 Sierpc	
9.	Prognozowane rezultaty wraz ze sposobem ich oceny w odniesieniu do celów rewitalizacji	<p>Aktywna integracja społeczna mieszkańców obszaru rewitalizacji poprzez wprowadzenie do staromiejskiej części miasta nowych funkcji umożliwiających rozwój usług społecznych, kulturalnych i edukacyjnych.</p> <p>Realizacja społecznych programów wsparcia w zakresie:</p> <ul style="list-style-type: none"> — deinstytucjonalizacji usług społecznych świadczonych przez instytucje pomocy i aktywnej integracji, — świadczenie usług wspierających rozwój ekonomii społecznej — integracja społeczna osób zagrożonych wykluczeniem społecznym ze szczególnym uwzględnieniem osób z niepełnosprawnościami — deinstytucjonalizacji usług na rzecz dzieci i młodzieży <p>Monitorowanie i ocena rezultatów prowadzona będzie zgodnie z systemem monitoringu i oceny Lokalnego Programu Rewitalizacji Miasta sierp z perspektywą do 2025 r.</p>	
10.	Planowany okres realizacji projektu (liczba miesięcy)	od	01/01/2018
		do	31/12/2020
11.	Szacowany budżet projektu (w przybliżeniu w zł)	<p>300 000,00 zł.</p> <p>Budżet Miasta</p> <p>Fundusz Inicjatyw Obywatelskich</p> <p>Programy Ministerstwa Kultury i Dziedzictwa Narodowego</p>	
12.	Zewnętrzne źródło finansowania	Tak/nie	Tak/Nie
	Program operacyjny	Regionalny	Krajowy
			Fundusz Inicjatyw Obywatelskich Programy Ministerstwa Kultury i Dziedzictwa Narodowego
	Priorytet		

	Działanie			
13.	Wkład własny kwota % dofinansowania	<i>Wkład własny: 30 000,00 zł. % dofinansowania: do 90%</i>		
14.	Wskaźnik rezultatu	Nazwa wskaźnika	Jednostka miary	Wartość docelowa
		Liczba lokalnych organizacji pozarządowych formalnych i nieformalnych działających w utworzonej przestrzeni publicznej	Szt.	5
		Liczba osób korzystających z programów wsparcia realizowanych przez Miasto oraz organizacje pozarządowe (formalne i nieformalne)	osoby	50
15.	Wskaźnik produktu	Liczba zrealizowanych programów wsparcia realizowanych przez Urząd Miejski	Szt.	1
		Liczba zrealizowanych programów wsparcia realizowanych przez organizacje pozarządowe	Szt.	3

REMONT BUDYNKU PLAC CHOPINA 16 ORAZ NADANIE MU NOWYCH FUNKCJI SPOŁECZNYCH, EDUKACYJNYCH I KULTURALNYCH

UM.3		
Fiszka projektowa Lokalny Program Rewitalizacji Miasta Sierpca*		
1.	Obszar wsparcia w Lokalnym Programie Rewitalizacji	przestrzenny, środowiskowy
2.	Komplementarność w Lokalnym Programie Rewitalizacji	Projekt nr 3 A Dom Seniora Projekt Nr 3 B Świetlica Środowiskowa Projekt Nr 3 C Razem – Program integracji międzypokoleniowej
3.	Komplementarność w Regionalnym Programie Operacyjnym województwa Mazowieckiego 2014-2020	Działanie 5.3. Dziedzictwo kulturowe (PI 6c): poprawa dostępności do zasobów kultury poprzez ich rozwój i efektywne wykorzystanie Działanie 6.2 Rewitalizacja obszarów zmarginalizowanych (PI 9b): rozwój infrastruktury technicznej na obszarach rewitalizowanych w celu ich aktywizacji społecznej i gospodarczej.
4.	Tytuł projektu	Remont budynku Plac Chopina 16 oraz nadanie mu nowych funkcji społecznych, edukacyjnych i kulturalnych
5.	Podmiot odpowiedzialny (Wnioskodawca)	Gmina Miasto Sierpc ul. Piastowska 11a

		09-200 Sierpc	
6.	Opis przedsięwzięcia	<p>Zakres przedsięwzięcia obejmuje uregulowanie stanu prawnego oraz remont zabytkowego obiektu przy ul. Plac Chopina 16 oraz nadanie dodatkowych funkcji społecznych.</p> <p>Obiekt stanowić będzie przestrzeń dla rozwoju funkcji społecznych w obszarze rewitalizacji, głównie poprzez zapewnienie przestrzeni dla usług wspierających seniorów (Klub Seniora) oraz dzieci (świetlica środowiskowa). Na terenie obiektu realizowany będzie również program wsparcia integracji między i wewnątrz pokoleniowej Razem.</p> <p>Działania inwestycyjne umożliwią poprawę estetyki przestrzeni miejskiej w obszarze rewitalizacji oraz ponowne wykorzystanie aktualnie niszczonego zabytkowego obiektu, a dodatkowo poprawie ulegnie efektywność energetyczna obiektu. Natomiast programowe działania społeczne umożliwią realizację wsparcia dla osób starszych oraz rodzin z deficytami społecznymi (wsparcie dla dzieci w ramach świetlicy środowiskowej). Dodatkowo nowy impuls skierowany zostanie na promocję turystyczną staromiejskiej części miasta oraz rozwój organizacji pozarządowych w synergii z programem wsparcia dla obiektu przy ul. Farnej 24.</p> <p>Cele projektu:</p> <ol style="list-style-type: none"> 1. Remont zabytkowego obiektu przy ul. Plac Chopina 16 wraz z jego otoczeniem służący nadaniu mu nowej funkcji użytkowej (z przeznaczeniem na cele społeczne i kulturalno-edukacyjne). 2. Poprawa estetyki przestrzeni miejskiej 	
7.	Grupa docelowa (grupa mieszkańców, która skorzysta z przedsięwzięcia)	<ul style="list-style-type: none"> — Osoby starsze zamieszkujące obszar rewitalizacji — Osoby wykluczone i zagrożone wykluczeniem społecznym, w tym osoby niepełnosprawne — Dzieci i młodzież z obszaru rewitalizacji 	
8.	Lokalizacja projektu	Miejsce realizacji projektu: Plac Chopina 16, 09-200 Sierpc	
9.	Prognozowane rezultaty wraz ze sposobem ich oceny w odniesieniu do celów rewitalizacji	<p>Aktywna integracja społeczna mieszkańców obszaru rewitalizacji poprzez wprowadzenie do staromiejskiej części miasta nowych funkcji umożliwiających rozwój usług społecznych, kulturalnych i edukacyjnych.</p> <p>Monitorowanie i ocena rezultatów prowadzona będzie zgodnie z systemem monitoringu i oceny Lokalnego Programu Rewitalizacji Miasta sierp z perspektywą do 2025 r.</p>	
10.	Planowany okres realizacji projektu (liczba miesięcy)	od	01/01/2018
		do	31/12/2018
11.	Szacowany budżet projektu (w przybliżeniu w zł)	8 000 000,00 zł	
	Zewnętrzne źródło finansowania	Tak/nie	Tak/Nie
	Program operacyjny	Regionalny RPO WM 2014-2020	Krajowy

	Priorytet	PI 6c, PI 9b		
	Działanie	5.3, 6.2,		
12.	Wkład własny % dofinansowania	kwota	Wkład własny: 1 600 000,00 zł. % dofinansowania: do 80% Opcjonalnie: środki budżetu miasta przy wydłużonym terminie realizacji inwestycji	
13.	Wskaźnik rezultatu	Nazwa wskaźnika	Jednostka miary	Wartość docelowa
		Liczba programów wsparcia realizowanych w oparciu o infrastrukturę obiektu przez samorząd lokalny	Szt.	2
		Liczba przedsiębiorstw ulokowanych na zrewitalizowanych obszarach	Szt.	1
		Liczba programów wsparcia realizowanych w oparciu o infrastrukturę obiektu przez formalne i nieformalne organizacje pozarządowe i społeczne	Szt.	3
14.	Wskaźnik produktu	Budynki publiczne lub komercyjne wybudowane lub wyremontowane na obszarach miejskich	Szt.	1
		Liczba obiektów zabytkowych objętych wsparciem	Szt.	1

DOM SENIORA

			UM. 03A
Fiszka projektowa Lokalny Program Rewitalizacji Miasta Sierpca			
1.	Obszar wsparcia w Lokalnym Programie Rewitalizacji	społeczny	
2.	Komplementarność w Lokalnym Programie Rewitalizacji	Projekt Nr 3 Remont budynku Plac Chopina 16 oraz nadanie mu nowych funkcji społecznych, edukacyjnych i kulturalnych Projekt Nr 3 B Świetlica Środowiskowa Projekt Nr 3 C WSPÓLNOTA - Program integracji międzypokoleniowej Projekt Nr 2 A Inkubator Artystyczny – Aktywność i Kreacja Projekt Nr 2 B Targowisko Rzemiosła Projekt Nr 2 C Aktywność Przede Wszystkim	
3.	Komplementarność w Regionalnym Programie	Działanie 9.2 Usługi społeczne i usługi opieki zdrowotnej(PI 9iv) wsparcie rodzin wielodzietnych, ubogich rodzin z dziećmi, rodzin	

	Operacyjnym województwa Mazowieckiego 2014-2020	z osobami starszymi, rodzin z osobami z niepełnosprawnościami oraz rodzin z innymi osobami zależnymi i rodziców samotnie wychowujących dzieci.	
4.	Tytuł projektu	Dom Seniora	
5.	Podmiot odpowiedzialny (Wnioskodawca)	Gmina Miasto Sierpc ul. Piastowska 11a 09-200 Sierpc	
6.	Opis przedsięwzięcia	<p>Przedsięwzięcie dotyczy stworzenia przestrzeni dla seniorów zamieszkujących obszar rewitalizacji. Programowo Dom Seniora łączyć będzie funkcje uniwersytetu trzeciego wieku, klubu seniora, biblioteki i programów rehabilitacyjnych.</p> <p>Celem projektu jest umożliwienie skorzystania z oferty na rzecz społecznej aktywizacji, w tym oferty prozdrowotnej, edukacyjnej, kulturalnej i rekreacyjnej dla osób starszych a jednocześnie aktywizowanie i zaangażowanie Seniorów w działania samopomocowe na rzecz społeczności obszaru rewitalizacji.</p> <p>W sferze programowej projekt komplementarny będzie z projektem Świetlicy Środowiskowej prowadzonym w tym samym obiekcie oraz programem wsparcia integracji międzypokoleniowej.</p> <p>Cele projektu:</p> <ol style="list-style-type: none"> 1. Utworzenie Domu Seniora w obiekcie przy ul. Chopina 16 2. Realizacja społecznych programów wsparcia w zakresie: <ul style="list-style-type: none"> — deinstytucjonalizacji usług społecznych świadczonych przez instytucje pomocy i aktywnej integracji, — integracja społeczna osób zagrożonych wykluczeniem społecznym ze szczególnym uwzględnieniem osób z niepełnosprawnościami 	
7.	Grupa docelowa (grupa mieszkańców, która skorzysta z przedsięwzięcia)	Osoby starsze zamieszkujące obszar rewitalizacji Osoby wykluczone i zagrożone wykluczeniem społecznym, w tym osoby niepełnosprawne	
8.	Lokalizacja projektu	Miejsce realizacji projektu: Plac Chopina 16, 09-200 Sierpc	
9.	Prognozowane rezultaty wraz ze sposobem ich oceny w odniesieniu do celów rewitalizacji	<p>Aktywna integracja społeczna mieszkańców obszaru rewitalizacji poprzez wprowadzenie do staromiejskiej części miasta nowych funkcji umożliwiających rozwój usług społecznych, kulturalnych i edukacyjnych.</p> <p>Monitorowanie i ocena rezultatów prowadzona będzie zgodnie z systemem monitoringu i oceny Lokalnego Programu Rewitalizacji Miasta sierp z perspektywą do 2025 r.</p>	
10.	Planowany okres realizacji projektu (liczba miesięcy)	od	01/01/2019
		do	31/12/2023
11.	Szacowany budżet projektu (w przybliżeniu w zł)	800 000,00 zł.	
	Zewnętrzne źródło finansowania	Tak/nie	Tak/Nie
	Program operacyjny	Regionalny	Krajowy
	Priorytet	PI 6c, PI 9b, PI 9i, PI 9iv	Program Senior Wigor
	Działanie	5.3, 6.2, 9.1, 9.2	Program Senior Wigor

12.	Wkład własny kwota % dofinansowania	160 000,00 zł Do 80%		
13.	Wskaźnik rezultatu	Nazwa wskaźnika	Jednostka miary	Wartość docelowa
		Liczba osób korzystających z Domu Seniora	osoby	20
14.	Wskaźnik produktu	Liczba zrealizowanych programów wsparcia	Szt.	2

ŚWIETLICA ŚRODOWISKOWA

		UM.3B
Fiszka projektowa Lokalny Program Rewitalizacji Miasta Sierpca		
1.	Obszar wsparcia w Lokalnym Programie Rewitalizacji	społeczny
2.	Komplementarność w Lokalnym Programie Rewitalizacji	Projekt Nr 3 Remont budynku Plac Chopina 16 oraz nadanie mu nowych funkcji społecznych, edukacyjnych i kulturalnych Projekt Nr 3 A Dom Seniora Projekt Nr 3 C WSPOLNOTA - Program integracji międzypokoleniowej Projekt Nr 2 A Inkubator Artystyczny – Aktywność i Kreacja Projekt Nr 2 B Targowisko Rzemiosła Projekt Nr 2 C Aktywność Przede Wszystkim
3.	Komplementarność w Regionalnym Programie Operacyjnym województwa Mazowieckiego 2014-2020	Działanie 9.2 Usługi społeczne i usługi opieki zdrowotnej(PI 9iv). — rozwój dziennych form wsparcia, usług środowiskowych, usług społecznych dla osób zależnych, w tym; - rozwój środowiskowych usług społecznych na rzecz aktywnej integracji, szczególnie na rzecz osób zależnych, - programy deinstytucjonalizacji usług społecznych świadczonych przez instytucje pomocy i aktywnej integracji, — pomoc dla dzieci i rodzin zagrożonych dysfunkcją, obejmująca wsparcie systemu pieczy zastępczej, w tym; - rozwój usług społecznych w celu integracji dzieci i młodzieży z grup szczególnie narażonych na wykluczenie społeczne, - programy deinstytucjonalizacji usług na rzecz dzieci i młodzieży.
4.	Tytuł projektu	Świetlica Środowiskowa
5.	Podmiot odpowiedzialny (Wnioskodawca)	Gmina Miasto Sierpc ul. Piastowska 11a 09-200 Sierpc
6.	Opis przedsięwzięcia	Przedsięwzięcie dotyczy stworzenia przestrzeni dla dzieci i młodzieży z rodzin z deficytami społecznymi z obszaru rewitalizacji. Programowo ideą świetlicy środowiskowej jest organizacja czasu wolnego dzieci i młodzieży w godzinach popołudniowych. Nadrzędnym aspektem pracy świetlicy będzie aktywne wspomaganie rozwoju dziecka,

		<p>rozwijanie jego zainteresowań poznawczych, umiejętności orientacji w otaczającej rzeczywistości oraz pobudzanie postawy twórczego reagowania na zachodzące w niej zmiany. Istotne będzie również udzielanie pomocy dzieciom z rodzin niewydolnych wychowawczo poprzez otoczenie ich dodatkową opieką wychowawczą, dydaktyczną, psychologiczną i terapeutyczną. Ważną dziedziną pracy świetlicy będzie współpraca z rodzicami i środowiskiem lokalnym. W realizacji programu przewiduje się formy zajęć grupowych w świetlicy oraz w terenie. Program pozwala na realizację zawartych w nim treści różnymi metodami dostosowanymi do zainteresowań tematem, a także poziomu aktywności dzieci. Cele ogólne pracy świetlicy środowiskowej</p> <ol style="list-style-type: none"> 1. Wspieranie rozwoju indywidualnego dziecka. 2. Kształtowanie pozytywnych postaw społecznych. 3. Rozbudzenie świadomości przynależności do środowiska lokalnego. <p>Celem projektu jest umożliwienie skorzystania z oferty na rzecz społecznej aktywizacji, w tym oferty prozdrowotnej, edukacyjnej, kulturalnej i rekreacyjnej dla dzieci i młodzieży a jednocześnie aktywizowanie i zaangażowanie w działania samopomocowe na rzecz społeczności obszaru rewitalizacji. Projekt pozwoli również zagospodarować czas wolny młodych ludzi, wykształci postawy prospołeczne, a także stanowić będzie impuls dla integracji międzypokoleniowej.</p> <p>W sferze programowej projekt komplementarny będzie z projektem Domem Seniora prowadzonym w tym samym obiekcie oraz programem wsparcia integracji międzypokoleniowej.</p> <p>Cele projektu:</p> <ol style="list-style-type: none"> 1. Utworzenie Świetlicy Środowiskowej w obiekcie ul. Chopina 16 2. Realizacja społecznych programów wsparcia w zakresie: <ul style="list-style-type: none"> — deinstytucjonalizacji usług społecznych świadczonych przez instytucje pomocy i aktywnej integracji, — integracja społeczna osób zagrożonych wykluczeniem społecznym ze szczególnym uwzględnieniem osób z niepełnosprawnościami 	
7.	Grupa docelowa (grupa mieszkańców, która skorzysta z przedsięwzięcia)	Dzieci i młodzież zamieszkujące obszar rewitalizacji, w tym wykluczone i zagrożone wykluczeniem społecznym, oraz niepełnosprawne	
8.	Lokalizacja projektu	Miejsce realizacji projektu: Plac Chopina 16, 09-200 Sierpc	
9.	Prognozowane rezultaty wraz ze sposobem ich oceny w odniesieniu do celów rewitalizacji	<p>Aktywna integracja społeczna mieszkańców obszaru rewitalizacji poprzez wprowadzenie do staromiejskiej części miasta nowych funkcji umożliwiających rozwój usług społecznych, kulturalnych i edukacyjnych.</p> <p>Monitorowanie i ocena rezultatów prowadzona będzie zgodnie z systemem monitoringu i oceny Lokalnego Programu Rewitalizacji Miasta sierp z perspektywą do 2025 r.</p>	
10.	Planowany okres realizacji projektu (liczba miesięcy)	od	01/01/2019
		do	31/12/2023
11.	Szacowany budżet projektu (w przybliżeniu w zł)	500 000,00 zł.	
12.	Zewnętrzne źródło finansowania	Tak/nie	Tak/Nie
	Program operacyjny	Regionalny	Krajowy

		RPO WM 2014-2020		
	Priorytet	PI 9iv		
	Działanie	9.2		
13.	Wkład własny kwota % dofinansowania	50 000,00 zł % dofinansowania: do 90%		
14.	Wskaźnik rezultatu	Nazwa wskaźnika	Jednostka miary	Wartość docelowa
		Liczba osób korzystających ze Świetlicy Środowiskowej	osoby	20
15.	Wskaźnik produktu	Liczba zrealizowanych programów wsparcia	Szt.	2

WSPÓLNOTA- PROGRAM INTEGRACJI MIĘDZYPOKOLENIOWEJ

UM.3C

Fiszka projektowa Lokalny Program Rewitalizacji Miasta Sierpca*		
1.	Obszar wsparcia w Lokalnym Programie Rewitalizacji	Społeczny
2.	Komplementarność w Lokalnym Programie Rewitalizacji	Projekt Nr 3 Remont budynku Plac Chopina 16 oraz nadanie mu nowych funkcji społecznych, edukacyjnych i kulturalnych Projekt Nr 3 A Dom Seniora Projekt Nr 3 c Program integracji międzypokoleniowej Projekt Nr 2 A Inkubator Artystyczny – Aktywność i Kreacja Projekt Nr 2 B Targowisko Rzemiosła Projekt Nr 2 C Aktywność Przede Wszystkim
3.	Komplementarność w Regionalnym Programie Operacyjnym województwa Mazowieckiego 2014-2020	Działanie 9.2 Usługi społeczne i usługi opieki zdrowotnej(PI 9iv). — rozwój dziennych form wsparcia, usług środowiskowych, usług społecznych dla osób zależnych, — pomoc dla dzieci i rodzin zagrożonych dysfunkcją, obejmująca wsparcie systemu pieczy zastępczej, w tym; - rozwój usług społecznych w celu integracji dzieci i młodzieży z grup szczególnie narażonych na wykluczenie społeczne, - programy deinstytucjonalizacji usług na rzecz dzieci i młodzieży.
4.	Tytuł projektu	WSPÓLNOTA- PROGRAM INTEGRACJI MIĘDZYPOKOLENIOWEJ
5.	Podmiot odpowiedzialny (Wnioskodawca)	Gmina Miasto Sierpc ul. Piastowska 11a 09-200 Sierpc
6.	Opis przedsięwzięcia	Przedsięwzięcie dotyczy stworzenia przestrzeni dla integracji międzypokoleniowej dla osób starszych oraz dzieci i młodzieży z rodzin z deficytami społecznymi z obszaru rewitalizacji. Celem projektu jest integracja wewnątrz i międzypokoleniowa oraz

		<p>poprawa jakości i poziomu życia osób starszych oraz zagospodarowanie potencjału osób starszych poprzez aktywność społeczną.</p> <p>Projekt pozwoli również zagospodarować czas wolny młodych ludzi, wykształci postawy prospołeczne, a także zwiększy świadomość zdrowotną. W rezultacie poprawimy jakość życia określonej grupy mieszkańców, ograniczy się proces marginalizacji ludzi starszych, zmniejszy rozmiar zjawiska wykluczenia społecznego oraz zmieni mentalność uczestników i ich nastawienie do otoczenia.</p> <p>Projekt będzie opierał się na współpracy i zaangażowaniu wolontariuszy, kreatywnych liderów społecznych/społeczności lokalnych, którymi mogą być zarówno juniorzy jak i seniorzy tzw. "nieco starszą" młodzież.</p> <p>Mają to być mieszkańcy często mają różne rozbieżne zainteresowania - ale łączy ich jedno: odwaga i chęć zmieniania świata wokół siebie.</p> <p>Proponuje się w projekcie :</p> <p>Warsztaty teatralne, wokalne, taneczne Rajdy, wycieczki piesze, rowerowe, wodne Zajęcia tai-chi Promowanie kuchni regionalnej i kultywowanie jej wśród młodego pokolenia Wsparcie nowych technologii i odkrywanie Internetu jako dostępu do ułatwień w życiu codziennym Całoroczna rekreacja ruchowa</p> <p>W sferze programowej i przestrzennej projekt będzie komplementarny z projektami inwestycyjnymi dotyczącymi rewaloryzacji przestrzeni (Plac Chopina, Dolina rzeki Sierpionicy) oraz społecznymi (Dom Seniora, Świetlica Środowiskowa).</p>	
7.	Grupa docelowa (grupa mieszkańców, która skorzysta z przedsięwzięcia)	Osoby starsze, dzieci i młodzież zamieszkujące obszar rewitalizacji, w tym wykluczone i zagrożone wykluczeniem społecznym, oraz niepełnosprawne	
8.	Lokalizacja projektu	Miejsce realizacji projektu: Plac Chopina 16, 09-200 Sierpc	
9.	Prognozowane rezultaty wraz ze sposobem ich oceny w odniesieniu do celów rewitalizacji	<p>Aktywna integracja społeczna mieszkańców obszaru rewitalizacji poprzez wprowadzenie do staromiejskiej części miasta nowych funkcji umożliwiających rozwój usług społecznych, kulturalnych i edukacyjnych.</p> <p>Monitorowanie i ocena rezultatów prowadzona będzie zgodnie z systemem monitoringu i oceny Lokalnego Programu Rewitalizacji Miasta sierp z perspektywą do 2025 r.</p>	
10.	Planowany okres realizacji projektu (liczba miesięcy)	od	01/01/2017
		do	31/12/2023
11.	Szacowany budżet projektu (w przybliżeniu w zł)	700 000,00 zł.	
	Zewnętrzne źródło finansowania	Tak/nie	Tak/Nie
	Program operacyjny	Regionalny	Krajowy
	Priorytet	PI 9iv	
	Działanie	9.2	

12.	Wkład własny kwota % dofinansowania	70 000,00 zł Do 90% Opcjonalnie: środki budżetu miasta i środki pozyskane od sponsorów w ramach społecznej odpowiedzialności biznesu		
13.	Wskaźnik rezultatu	Nazwa wskaźnika	Jednostka miary	Wartość docelowa
		Liczba osób korzystających z programu wsparcia	osoby	30
14.	Wskaźnik produktu	Liczba zrealizowanych programów wsparcia realizowanych przez Urząd Miejski	Szt.	2
15.		Liczba zrealizowanych projektów przez formalne i nieformalne organizacje pozarządowe i społeczne	Szt.	3

ZAGOSPODAROWANIE PRZESTRZENI PUBLICZNEJ W OBRĘBIE PLACU CHOPINA ORAZ PARKU IM. TADEUSZA PACIORKIEWICZA WRAZ Z NADANIEM IM FUNKCJI SPOŁECZNYCH

		UM.4
Fiszka projektowa Lokalny Program Rewitalizacji Miasta Sierpca		
1.	Obszar wsparcia w Lokalnym Programie Rewitalizacji	społeczny, przestrzenny, środowiskowy
2.	Komplementarność w Lokalnym Programie Rewitalizacji	Działanie 6.2 Projekt 4 A FESTIWALOWO – Program Lokalnych Imprez Plenerowych Projekt Nr 1 B Inkubator Przedsiębiorczości Społecznej Projekt Nr 3 A Dom Seniora Projekt Nr 3 B Świetlica Środowiskowa Projekt nr 3 C WSPÓLNOTA – program integracji międzypokoleniowej Projekt Nr 2 A Inkubator Artystyczny – Aktywność i Kreacja Projekt Nr 2 B Targowisko Rzemiosła Projekt Nr 2 C Aktywność Przede Wszystkim

3.	Komplementarność w Regionalnym Programie Operacyjnym województwa Mazowieckiego 2014-2020	Działanie 5.3. Dziedzictwo kulturowe (PI 6c): poprawa dostępności do zasobów kultury poprzez ich rozwój i efektywne wykorzystanie Rewitalizacja obszarów zmarginalizowanych (PI 9b): rozwój infrastruktury technicznej na obszarach rewitalizowanych w celu ich aktywizacji społecznej i gospodarczej.
4.	Tytuł projektu	Zagospodarowanie przestrzeni publicznej w obrębie Placu Chopina oraz parku im. Tadeusza Paciorkiewicza wraz z nadaniem im funkcji społecznych
5.	Podmiot odpowiedzialny (Wnioskodawca)	Gmina Miasto Sierpc ul. Piastowska 11a 09-200 Sierpc Centrum Kultury i Sztuki ul. Piastowska 39 09-200 Sierpc
6.	Opis przedsięwzięcia	<p>Zakres przedsięwzięcia obejmuje zagospodarowanie przestrzeni publicznej (terenów zielonych) w obrębie Placu Chopina oraz Parku im. Tadeusza Paciorkiewicza, renowacje muszli koncertowej oraz nawiązanie współpracy z właścicielami obiektu Jatki Sierpeckie i prowadzenie wspólnych programów.</p> <p>Zagospodarowane tereny zielone stanowiąc będą przestrzeń publiczną przeznaczoną do rozwoju funkcji społecznych, kulturalnych i turystycznych. Działania inwestycyjne umożliwią stworzenie przestrzeni dla rozwoju działalności lokalnych drobnych rzemieślników, lokalnych artystów działających w przestrzeni (występy, koncerty, plenery) dzięki czemu w staromiejskiej części miasta stanowiącej obszar rewitalizacji powstanie miejsce atrakcyjne dla jego mieszkańców z ofertą kulturalną a jednocześnie możliwa do wykorzystania na cele społeczne. W przestrzeni możliwe będzie prowadzenie działań aktywizujących i integrujących społeczność (również międzypokoleniową) np. poprzez założenie i pielęgnację zielonych ogródków tematycznych w których zasadzone zostaną gatunki typowe dla Ziemi Sierpeckiej (bioróżnorodność).</p> <p>W ujęciu programowym wykorzystanie przestrzeni odbywać się w synergii z planowanymi działaniami programowymi dla obiektów byłego dworca kolejowego, Farnej 24 i Pl. Chopina 16. Dodatkowo przewiduje się rozwój współpracy z Muzeum Wsi Mazowieckiej w Sierpcu.</p> <p>Cele projektu:</p> <ol style="list-style-type: none"> 1. Utworzenie na wskazanym terenie otwartej przestrzeni publicznej spełniającej wielokierunkowe funkcje, m.in.: <ul style="list-style-type: none"> ▪ adaptacja starej sceny muszli koncertowej w celu, stworzenia miejsca występu dla lokalnych artystów oraz możliwości organizowania imprez kulturalno-rozrywkowych ▪ zagospodarowanie przestrzenne terenów zielonych (aranżacja terenów zielonych na cele rekreacyjne, modernizacja elementów małej architektury) ▪ wspólne przedsięwzięcia z właścicielami obiektu Jatki Sierpeckie) w celu utworzenie miejsca spotkań towarzyskich dla

		mieszkańców (m.in.: lokale gastronomiczne – lokalni rzemieślnicy), uregulowanie stanu prawnego – dzierżawa, wynajem)		
7.	Grupa docelowa (grupa mieszkańców, która skorzysta z przedsięwzięcia)	<ul style="list-style-type: none"> — Organizacje pozarządowe formalne i nieformalne prowadzące lub zamierzające prowadzić działalność w obszarze rewitalizacji — Lokalni artyści oraz rzemieślnicy prowadzący lub zamierzający prowadzić działalność w obszarze rewitalizacji — Rodziny wielodzietne a w szczególności rodziny z dziećmi niepełnosprawnymi zamieszkujące obszar rewitalizacji — Dzieci i młodzież z obszaru rewitalizacji — Osoby wykluczone i zagrożone wykluczeniem społecznym, w tym osoby niepełnosprawne — Osoby starsze zamieszkujące obszar rewitalizacji — Lokalni mali i średni przedsiębiorcy prowadzący działalność gospodarczą na obszarze rewitalizacji 		
8.	Lokalizacja projektu	Miejsce realizacji projektu: Okolice Placu Chopina oraz teren parku im. Tadeusza Paciorkiewicza w Sierpcu		
9.	Prognozowane rezultaty wraz ze sposobem ich oceny w odniesieniu do celów rewitalizacji	<p>Aktywna integracja społeczna mieszkańców obszaru rewitalizacji poprzez wprowadzenie do staromiejskiej części miasta nowych funkcji umożliwiających rozwój usług społecznych, kulturalnych i gospodarczych.</p> <p>Monitorowanie i ocena rezultatów prowadzona będzie zgodnie z systemem monitoringu i oceny Lokalnego Programu Rewitalizacji Miasta sierp z perspektywą do 2025 r.</p>		
10.	Planowany okres realizacji projektu (liczba miesięcy)	od	01/01/2018	
		do	31/12/2018	
11.	Szacowany budżet projektu (w przybliżeniu w zł)	3 000 000,00 zł		
12.	Zewnętrzne źródło finansowania	Tak/Nie	Tak/Nie	
	Program operacyjny	Regionalny	Krajowy	
	Priorytet	RPO WM 2014-2020		
	Działanie	PI 6c, PI 9b,		
	Wkład własny kwota % dofinansowania	5.3, 6.2		
		<p>Wkład własny: 600 000,00 zł.</p> <p>% dofinansowania: do 80%</p> <p>Opcjonalnie: środki budżetu miasta, przy wydłużonym terminie realizacji inwestycji</p>		
13.	Wskaźnik rezultatu	Nazwa wskaźnika	Jednostka miary	Wartość docelowa
		Liczba imprez realizowanych w oparciu o infrastrukturę obiekty przez samorząd lokalny	Szt.	5
		Wzrost oczekiwanej liczby odwiedzin w objętych wsparciem miejscach należących do dziedzictwa kulturalnego i naturalnego oraz stanowiących atrakcje turystyczne	Szt.	500
		Liczba przedsiębiorstw ulokowanych		

		na zrewitalizowanych obszarach	Szt.	2
		Liczba imprez realizowanych w oparciu o infrastrukturę obiektów przez formalne i nieformalne organizacje pozarządowe i społeczne	Szt.	5
14.	Wskaźnik produktu	Liczba obiektów infrastruktury zlokalizowanych na rewitalizowanych obszarach	Szt.	1
		Liczba kulturowych obszarów / miejsc / instytucji kulturalnych udostępnianych dla niepełnosprawnych	Szt.	1

FESTIWALOWO – PROGRAM LOKALNYCH IMPREZ PLENEROWYCH

UM.4A

Fiszka projektowa Lokalny Program Rewitalizacji Miasta Sierpca		
1.	Obszar wsparcia w Lokalnym Programie Rewitalizacji	społeczny, przestrzenny, środowiskowy
2.	Komplementarność w Lokalnym Programie Rewitalizacji	<p><i>Projekt 4</i> Zagospodarowanie przestrzeni publicznej w obrębie Placu Chopina oraz parku im. Tadeusza Paciorkiewicza wraz z nadaniem im funkcji społecznych</p> <p>Projekt Nr 1 B Inkubator Przedsiębiorczości Społecznej</p> <p>Projekt Nr 3 A Dom Seniora</p> <p>Projekt Nr 3 B Świetlica Środowiskowa</p> <p>Projekt nr 3 C WSPÓLNOTA – program integracji międzypokoleniowej</p> <p>Projekt Nr 2 A Inkubator Artystyczny – Aktywność i Kreacja</p> <p>Projekt Nr 2 B Targowisko Rzemiosła</p> <p>Projekt Nr 2 C Aktywność Przede Wszystkim</p>
3.	Komplementarność w Regionalnym Programie Operacyjnym województwa Mazowieckiego 2014-2020	<p>Działanie 9.1 Aktywizacja społeczno-zawodowa osób wykluczonych i przeciwdziałanie wykluczeniu społecznemu (PI 9i)</p> <p>integracja osób wykluczonych i zagrożonych wykluczeniem społecznym ukierunkowana na aktywizację społeczno-zawodową</p> <p>Działanie 9.2 Usługi społeczne i usługi opieki zdrowotnej(PI 9iv)</p> <p>programy deinstytucjonalizacji usług na rzecz dzieci i młodzieży</p> <p>Działanie 9.3 Rozwój ekonomii społecznej (PI 9v)</p> <p>tworzenie miejsc pracy w sektorze ekonomii społecznej dla osób wykluczonych i zagrożonych wykluczeniem społecznym</p>
4.	Tytuł projektu	FESTIWALOWO – Program Lokalnych Imprez Plenerowych
5.	Podmiot odpowiedzialny (Wnioskodawca)	<p>Gmina Miasto Sierpc</p> <p>ul. Piastowska 11a</p> <p>09-200 Sierpc</p> <p>Centrum Kultury i Sztuki</p> <p>ul. Piastowska 39</p> <p>09-200 Sierpc</p>
6.	Opis przedsięwzięcia	Zakres przedsięwzięcia dotyczy realizacji imprez plenerowych w oparciu o infrastrukturę Placu Chopina oraz parku im. Tadeusza

		<p>Paciorkiewicza.</p> <p>Tereny zielone stanowiąc będą przestrzeń publiczną przeznaczoną do rozwoju funkcji społecznych, kulturalnych i turystycznych. Planowany zakres funkcjonalny skierowany na aktywizację społeczną mieszkańców obszaru to działalność i rozwój działalności lokalnych drobnych rzemieślników, lokalnych artystów działających w przestrzeni (występy, koncerty, plenery) dzięki czemu w staromiejskiej części miasta stanowiącej obszar rewitalizacji powstanie miejsce atrakcyjne dla jego mieszkańców z ofertą kulturalną a jednocześnie możliwa do wykorzystania na cele społeczne. W przestrzeni możliwe będzie prowadzenie działań aktywizujących i integrujących społeczność (również międzypokoleniową) np. poprzez założenie i pielęgnację zielonych ogródków tematycznych w których zasadzone zostaną gatunki typowe dla Ziemi Sierpeckiej (bioróżnorodność).</p> <p>W ujęciu programowym wykorzystanie przestrzeni odbywać się w synergii z planowanymi działaniami programowymi dla obiektów byłego dworca kolejowego, Farnej 24 i Pl. Chopina 16. Dodatkowo przewiduje się rozwój współpracy z Muzeum Wsi Mazowieckiej w Sierpcu.</p>				
7.	Grupa docelowa (grupa mieszkańców, która skorzysta z przedsięwzięcia)	<ul style="list-style-type: none"> — Organizacje pozarządowe formalne i nieformalne prowadzące lub zamierzające prowadzić działalność w obszarze rewitalizacji — Lokalni artyści oraz rzemieślnicy prowadzący lub zamierzający prowadzić działalność w obszarze rewitalizacji — Rodziny wielodzietne a w szczególności rodziny z dziećmi niepełnosprawnymi zamieszkujące obszar rewitalizacji — Dzieci i młodzież z obszaru rewitalizacji — Osoby wykluczone i zagrożone wykluczeniem społecznym, w tym osoby niepełnosprawne — Osoby starsze zamieszkujące obszar rewitalizacji — Lokalni mali i średni przedsiębiorcy prowadzący działalność gospodarczą na obszarze rewitalizacji 				
8.	Lokalizacja projektu	<p>Miejsce realizacji projektu: Okolice Placu Chopina oraz teren parku im. Tadeusza Paciorkiewicza w Sierpcu</p>				
9.	Prognozowane rezultaty wraz ze sposobem ich oceny w odniesieniu do celów rewitalizacji	<p>Aktywna integracja społeczna mieszkańców obszaru rewitalizacji poprzez wprowadzenie do staromiejskiej części miasta nowych funkcji umożliwiających rozwój usług społecznych, kulturalnych i gospodarczych.</p> <p>Monitorowanie i ocena rezultatów prowadzona będzie zgodnie z systemem monitoringu i oceny Lokalnego Programu Rewitalizacji Miasta sierp z perspektywą do 2025 r.</p>				
10.	Planowany okres realizacji projektu (liczba miesięcy)	<table border="1"> <tr> <td><i>od</i></td> <td><i>01/01/2018</i></td> </tr> <tr> <td><i>do</i></td> <td><i>31/12/2022</i></td> </tr> </table>	<i>od</i>	<i>01/01/2018</i>	<i>do</i>	<i>31/12/2022</i>
<i>od</i>	<i>01/01/2018</i>					
<i>do</i>	<i>31/12/2022</i>					
11.	Szacowany budżet projektu (w przybliżeniu w zł)	<p><i>600 000,00 zł</i> <i>Budżet Miasta</i> <i>Fundusz Inicjatyw Obywatelskich</i> <i>Programy Ministerstwa Kultury i Dziedzictwa Narodowego</i></p>				

12.	Zewnętrzne źródło finansowania	Tak/Nie	Tak/Nie	
	Program operacyjny	Regionalny	Krajowy	
			Budżet Miasta Fundusz Inicjatyw Obywatelskich Programy Ministerstwa Kultury i Dziedzictwa Narodowego	
		Priorytet		
	Działanie			
Wkład własny kwota % dofinansowania	Wkład własny: 60 000,00 zł. % dofinansowania: do 90%			
13.	Wskaźnik rezultatu	Nazwa wskaźnika	Jednostka miary	Wartość docelowa
		Liczba osób uczestniczących w imprezach realizowanych w oparciu o infrastrukturę przez samorząd lokalny	osoby	500
		Liczba osób uczestniczących w imprezach realizowanych w oparciu o infrastrukturę przez formalne i nieformalne organizacje pozarządowe i społeczne	osoby	200
14.	Wskaźnik produktu	Liczba imprez zorganizowanych przez samorząd lokalny	Szt.	10

ZAGOSPODAROWANIE PRZESTRZENNE DOLINY RZeki SIERPIENICY Z TERENAMI PRZYLEGŁYMI, WRAZ Z NADANIEM IM FUNKCJI SPOŁECZNYCH

UM.5		
Fiszka projektowa Lokalny Program Rewitalizacji Miasta Sierpca		
1.	Obszar wsparcia w Lokalnym Programie Rewitalizacji	społeczny, przestrzenno- funkcjonalny, środowiskowy
2.	Komplementarność w Lokalnym Programie Rewitalizacji	Projekt 8 Bądź FIT – program rekreacyjno – sportowy Projekt Nr 1 B Inkubator Przedsiębiorczości Społecznej Projekt Nr 3 A Dom Seniora Projekt Nr 3 B Świetlica Środowiskowa Projekt nr 3 C WSPÓLNOTA – program integracji międzypokoleniowej Projekt Nr 2 A Inkubator Artystyczny – Aktywność i Kreacja Projekt Nr 2 B Targowisko Rzemiosła Projekt Nr 2 C - Aktywność Przede Wszystkim
3.	Komplementarność w Regionalnym Programie Operacyjnym województwa Mazowieckiego 2014-2020	Działanie 6.2 Rewitalizacja obszarów zmarginalizowanych (PI 9b): rozwój infrastruktury technicznej na obszarach rewitalizowanych w celu ich aktywizacji społecznej i gospodarczej.
4.	Tytuł projektu	Zagospodarowanie przestrzenne doliny rzeki Sierpienicy z terenami przyległymi, wraz z nadaniem im funkcji społecznych

5.	Podmiot odpowiedzialny (Wnioskodawca)	Gmina Miasto Sierpc ul. Piastowska 11a 09-200 Sierpc
6.	Opis przedsięwzięcia	<p>Zakres przedsięwzięcia obejmuje zagospodarowanie przestrzeni publicznej doliny rzeki Sierpienicy wraz z terenami przyległymi położonymi w obszarze rewitalizacji .</p> <p>Zagospodarowane tereny stanowią będą przestrzeń publiczną przeznaczoną do rozwoju funkcji społecznych, kulturalnych i turystycznych integrujących i aktywizujących społecznie mieszkańców obszaru rewitalizacji.</p> <p>Działania inwestycyjne umożliwią stworzenie przestrzeni przeznaczonej funkcjonalnie dla aktywnego spędzania wolnego czasu dzięki czemu powstanie miejsce atrakcyjne dla okolicznych mieszkańców z oferta kulturalną a jednocześnie możliwą do wykorzystania na cele społeczne. W przestrzeni możliwe będzie prowadzenie działań aktywizujących i integrujących społeczność (również międzypokoleniową) np. wspólne formy zajęć integrujących i aktywizujących dla uczestników programu Domu Seniora i dzieci korzystających ze świetlicy środowiskowej (wzmacnianie kompetencji społecznych: młodzi opiekują się seniorami a seniorowie przekazują młodzieży swoją wiedzę i doświadczenie w określonej dziedzinie), wspólne przedsięwzięcia z zakresu bioróżnorodności i programów edukacji ekologicznej .</p> <p>W ujęciu programowym wykorzystanie przestrzeni odbywać się w synergii z planowanymi działaniami w ramach projektu BĄDŹ FIT – Program Rekreacyjno – sportowy oraz projektami przewidzianymi w ramach infrastruktury obiektów: byłego dworca kolejowego, Farnej 24 i Pl. Chopina 16, przestrzenią publiczną Pl. Chopina i Pl. Tadeusza Paciorekiewicza. Dodatkowo przewiduje się rozwój współpracy z Muzeum Wsi Mazowieckiej w Sierpcu.</p> <p>Cele projektu:</p> <ol style="list-style-type: none"> 1. Utworzenie z terenów doliny Sierpienicy miejsca wypoczynku, rekreacji oraz aktywnego spędzania wolnego czasu o wysokich walorach estetycznych i przyrodniczych, poprzez: <ul style="list-style-type: none"> — zagospodarowanie zieleni — utworzenie ścieżek spacerowych i rowerowych — zagospodarowanie koryta rzecznej w celu możliwości uprawiania kajakarstwa — zakup i montaż urządzeń sportowo-rekreacyjnych (m.in.: place zabaw, siłownie plenerowe, rowery wodne, piłkarzyki, stoły do gry w brydża i szachy) — zakup i instalacja na wskazanym obszarze elementów małej architektury w postaci, ławek, koszy na śmieci, stojaki na rowery — wykonanie oświetlenia zewnętrznego — organizację imprez plenerowych o charakterze sportowym, kulturalnym, rekreacyjnym oraz zajęć aktywizujących dla mieszkańców 2. Realizacja społecznych programów wsparcia w zakresie: <ul style="list-style-type: none"> — deinstytucjonalizacji usług społecznych świadczonych przez instytucje pomocy i aktywnej integracji,

		<ul style="list-style-type: none"> — integracja społeczna osób zagrożonych wykluczeniem społecznym ze szczególnym uwzględnieniem osób z niepełnosprawnościami — deinstytucjonalizacji usług na rzecz dzieci i młodzieży — świadczenie usług wspierających rozwój ekonomii społecznej 		
7.	Grupa docelowa (grupa mieszkańców, która skorzysta z przedsięwzięcia)	<ul style="list-style-type: none"> — Organizacje pozarządowe formalne i nieformalne prowadzące lub zamierzające prowadzić działalność w obszarze rewitalizacji — Lokalni artyści oraz rzemieślnicy prowadzący lub zamierzający prowadzić działalność w obszarze rewitalizacji — Rodziny wielodzietne a w szczególności rodziny z dziećmi niepełnosprawnymi zamieszkujące obszar rewitalizacji — Dzieci i młodzież z obszaru rewitalizacji — Osoby wykluczone i zagrożone wykluczeniem społecznym, w tym osoby niepełnosprawne — Osoby starsze zamieszkujące obszar rewitalizacji — Lokalni mali i średni przedsiębiorcy prowadzący działalność gospodarczą na obszarze rewitalizacji 		
8.	Lokalizacja projektu	Dolina rzeki Sierpienicy wraz z terenami przyległymi.		
9.	Prognozowane rezultaty wraz ze sposobem ich oceny w odniesieniu do celów rewitalizacji	<p>Aktywna integracja społeczna mieszkańców obszaru rewitalizacji poprzez wprowadzenie funkcji umożliwiających rozwój usług społecznych, kulturalnych i gospodarczych.</p> <p>Integracja osób wykluczonych i zagrożonych wykluczeniem społecznym ukierunkowana na aktywizację zawodową, w tym:</p> <ul style="list-style-type: none"> — aktywizację zawodową osób oddalonych od rynku pracy w ramach współpracy międzysektorowej, — aktywną integrację dla włączenia społecznego — aktywizację zawodową osób zagrożonych wykluczeniem społecznym ze szczególnym uwzględnieniem osób z niepełnosprawnościami. <p>Monitorowanie i ocena rezultatów prowadzona będzie zgodnie z systemem monitoringu i oceny Lokalnego Programu Rewitalizacji Miasta sierp z perspektywą do 2025 r.</p>		
10.	Planowany okres realizacji projektu (liczba miesięcy)	od	01/01/2018	
		do	31/12/2018	
11.	Szacowany budżet projektu (w przybliżeniu w zł)	2 500 000,00 zł		
12.	Zewnętrzne źródło finansowania	Tak/nie	Tak/Nie	
	Program operacyjny	Regionalny	Krajowy	
	Priorytet			
	Działanie			
	Wkład własny kwota % dofinansowania	<p>Wkład własny: 500 000,00 zł.</p> <p>% dofinansowania: do 80% WFOŚ i GW</p> <p>Opcjonalnie: środki budżetu miasta, przy wydłużonym terminie realizacji inwestycji</p>		
13.	Wskaźnik rezultatu	Nazwa wskaźnika	Jednostka miary	Wartość docelowa

		Liczba instytucji pozarządowych formalnych i nieformalnych korzystających z infrastruktury	Szt.	10
		Liczba osób korzystających z nowej przestrzeni	Osoby	2 000
		Liczba osób korzystających z nowej przestrzeni w ramach prowadzonych programów wsparcia i aktywizacji społecznej	Osoby	50
14.	Wskaźnik produktu	Liczba obiektów, którym nadano nowe funkcje społeczne (część doliny rzeki Sierpienicy w obszarze rewitalizacji)	Szt.	1
		Liczba zrealizowanych programów wsparcia realizowanych przez Urząd Miejski	Szt.	3
		Liczba zrealizowanych programów wsparcia realizowanych przez organizacje pozarządowe i inne grupy nieformalne	Szt.	6

ROZWÓJ MOBILNOŚCI MIEJSKIEJ ORAZ POPRAWA JAKOŚCI INFRASTRUKTURY TRANSPORTOWEJ NA OBSZARZE REWITALIZACJI

UM.6

Fiszka projektowa Lokalny Program Rewitalizacji Miasta Sierpca		
1.	Obszar wsparcia w Lokalnym Programie Rewitalizacji	Przestrzenny, środowiskowy, społeczny
2.	Komplementarność w Lokalnym Programie Rewitalizacji	Projekt 8 Bądź FIT – program rekreacyjno – sportowy Projekt Nr 1 B Inkubator Przedsiębiorczości Społecznej Projekt Nr 3 A Dom Seniora Projekt Nr 3 B Świetlica Środowiskowa Projekt nr 3 C WSPÓLNOTA – program integracji międzypokoleniowej Projekt Nr 2 A Inkubator Artystyczny – Aktywność i Kreacja Projekt Nr 2 B Targowisko Rzemiosła Projekt Nr 2 C - Aktywność Przede Wszystkim
3.	Komplementarność w Regionalnym Programie Operacyjnym województwa Mazowieckiego 2014-2020	Działanie 6.2 Rewitalizacja obszarów zmarginalizowanych (PI 9b): rozwój infrastruktury technicznej na obszarach rewitalizowanych w celu ich aktywizacji społecznej i gospodarczej.
4.	Tytuł projektu	Rozwój mobilności miejskiej oraz poprawa jakości infrastruktury transportowej na obszarze rewitalizacji
5.	Podmiot odpowiedzialny (Wnioskodawca)	Gmina Miasto Sierpc ul. Piastowska 11a 09-200 Sierpc
6.	Opis przedsięwzięcia	Zakres przedsięwzięcia obejmuje zagospodarowanie przestrzeni publicznej na obszarze rewitalizacji ze szczególnym uwzględnieniem części staromiejskiej poprzez budowę, przebudowę infrastruktury ścieżek rowerowych oraz modernizację lokalnych ulic i chodników.

		<p>Poprawa jakości infrastruktury technicznej istniejących ulic prowadzi będzie do zmniejszenia ilości zanieczyszczeń, oraz zmniejszenia obciążenia hałasem. Rozwój infrastruktury ścieżek rowerowych przyczyni się do promocji tej formy mobilności miejskiej dzięki czemu również nastąpi zmniejszenie ilości zanieczyszczeń generowanych przez samochody osobowe. Modernizacja oświetlenia poza efektem środowiskowym przyczyni się również do wzmocnienia bezpieczeństwa na obszarze. W efekcie nastąpi poprawa jakości życia mieszkańców obszaru rewitalizacji, w szczególności w części staromiejskiej.</p> <p>Infrastruktura ścieżek rowerowych, w tym tematycznych wykorzystywana będzie również podczas realizacji programu BĄDŹ FIT.</p> <p>Cele projektu:</p> <ol style="list-style-type: none"> 1. Wytyczenie nowych ścieżek rowerowych (w tym tematycznych np. ekologicznych) oraz utworzenie punktów umożliwiających czasowe wypożyczenie roweru 2. Modernizacja nawierzchni ulic oraz chodników oraz modernizacja oświetlenia ulicznego 3. Poprawa jakości i dostępności do elementów małej architektury, w tym zagospodarowanie tematyczne (np. edukacja ekologiczna) 4. Programy promujące różne formy mobilności miejskiej oraz edukacji ekologicznej 	
7.	Grupa docelowa (grupa mieszkańców, która skorzysta z przedsięwzięcia)	- Mieszkańcy obszaru rewitalizacji, w szczególności części staromiejskiej	
8.	Lokalizacja projektu	Miejsce realizacji projektu: obszar rewitalizacji Miasta Sierpca, ze szczególnym uwzględnieniem części staromiejskiej.	
9.	Prognozowane rezultaty wraz ze sposobem ich oceny w odniesieniu do celów rewitalizacji	<p>Spójne zagospodarowanie układu transportowego na terenie rewitalizowanym (ze szczególnym uwzględnieniem części staromiejskiej) wraz z wprowadzeniem i rozwojem na tym terenie nowych form mobilności miejskiej.</p> <p>Monitorowanie i ocena rezultatów prowadzona będzie zgodnie z systemem monitoringu i oceny Lokalnego Programu Rewitalizacji Miasta sierp z perspektywą do 2025 r.</p>	
10.	Planowany okres realizacji projektu (liczba miesięcy)	od	01/01/2018
		do	31/12/2018
11.	Szacowany budżet projektu (w przybliżeniu w zł)	5 000 000,00	
12.	Zewnętrzne źródło finansowania	Tak/Nie	Tak/Nie
	Program operacyjny	Regionalny	Krajowy
		RPO WM 2014-2020 Lokalna Grupa Działania	
	Priorytet	P 4e	
	Działanie	4.3	
13.	Wkład własny kwota % dofinansowania	<p>Wkład własny: 1 000 000,00 zł.</p> <p>% dofinansowania: do 80 %</p>	

		Opcjonalnie: środki WFOŚ i GW oraz środki budżetu miasta, przy wydłużonym terminie realizacji inwestycji		
14.	Wskaźnik rezultatu	Nazwa wskaźnika	Jednostka miary	Wartość docelowa
		Liczba wypożyczonych rowerów	Szt.	50
		Liczba ścieżek i obszarów tematycznych	Szt.	4
15.	Wskaźnik produktu	Długość wybudowanych lub przebudowanych dróg dla rowerów	Km	3
		Liczba punktów wypożyczalni rowerów	Szt.	2

REMONT STADIONU MIEJSKIEGO W SIERPCU WRAZ Z INFRASTRUKTURĄ TOWARZYSZĄCĄ WRAZ Z ROZWOJEM FUNKCJI SPORTOWYCH, EDUKACYJNYCH I SPOŁECZNYCH

UM.7		
Fiszka projektowa Lokalny Program Rewitalizacji Miasta Sierpca		
1.	Obszar wsparcia w Lokalnym Programie Rewitalizacji	przestrzenny
2.	Komplementarność w Lokalnym Programie Rewitalizacji	Projekt 8 Bądź FIT – program rekreacyjno – sportowy Projekt Nr 1 B Inkubator Przedsiębiorczości Społecznej Projekt Nr 3 A Dom Seniora Projekt Nr 3 B Świetlica Środowiskowa Projekt nr 3 C WSPÓLNOTA – program integracji międzypokoleniowej Projekt Nr 2 A Inkubator Artystyczny – Aktywność i Kreacja Projekt Nr 2 B Targowisko Rzemiosła Projekt Nr 2 C - Aktywność Przede Wszystkim
3.	Komplementarność w Regionalnym Programie Operacyjnym województwa Mazowieckiego 2014-2020	Działanie 6.2 Rewitalizacja obszarów zmarginalizowanych (PI 9b): rozwój infrastruktury technicznej na obszarach rewitalizowanych w celu ich aktywizacji społecznej i gospodarczej.
4.	Tytuł projektu	Remont Stadionu Miejskiego w Sierpcu wraz z infrastrukturą towarzyszącą wraz z rozwojem funkcji sportowych, edukacyjnych i społecznych
5.	Podmiot odpowiedzialny (Wnioskodawca)	Gmina Miasto Sierpc ul. Piastowska 11a 09-200 Sierpc
6.	Opis przedsięwzięcia	Zakres przedsięwzięcia obejmuje utworzenie w mieście centrum sportowo-rekreacyjnego w postaci wielofunkcyjnego Stadionu Miejskiego (modernizacja i przebudowa istniejącego obiektu). Obiekt stanowić będzie przestrzeń publiczną przeznaczoną do rozwoju funkcji społecznych, sportowych i edukacyjnych integrujących i aktywizujących społecznie mieszkańców obszaru rewitalizacji. Działania inwestycyjne umożliwią stworzenie przestrzeni przeznaczonej funkcjonalnie dla aktywnego spędzania wolnego czasu dzięki czemu powstanie miejsce atrakcyjne dla okolicznych mieszkańców a jednocześnie przestrzeń możliwa będzie do wykorzystania na cele społeczne. W przestrzeni możliwe będzie prowadzenie działań aktywizujących i integrujących społeczność

		<p>(również międzypokoleniową) np. wspólne formy zajęć integrujących i aktywizujących dla uczestników programu Domu Seniora i dzieci korzystających ze świetlicy środowiskowej.</p> <p>W ujęciu programowym wykorzystanie przestrzeni odbywać się w synergii z planowanymi działaniami programowymi dla obiektów byłego dworca kolejowego, Farnej 24 i Pl. Chopina 16, przestrzenią publiczną Pl. Chopina i Pl. Tadeusza Paciorekiewicza i części Doliny Rzeki Sierpienicy. Dodatkowo przewiduje się rozwój współpracy z Muzeum Wsi Mazowieckiej w Sierpcu.</p> <p>Programowo powstała infrastruktura wykorzystywana będzie również w realizacji PROGRAMU BĄDŹ FIT.</p> <p>Cele projektu:</p> <p>1. Utworzenie w mieście centrum sportowo-rekreacyjnego w postaci wielofunkcyjnego Stadionu Miejskiego poprzez:</p> <ul style="list-style-type: none"> — modernizację boiska piłkarskiego oraz jego dostosowanie do wymogów III ligowej klasy rozgrywkowej — stworzenie pełnowymiarowej bieżni lekkoatletycznej wraz z elementami towarzyszącymi — remont budynku sanitarno-szatniowego — adaptacja małego boiska na inne cele sportowe (boisko do gry w siatkówkę, koszykówkę, tenisa) 	
7.	Grupa docelowa (grupa mieszkańców, która skorzysta z przedsięwzięcia)	<ul style="list-style-type: none"> — Organizacje pozarządowe formalne i nieformalne prowadzące lub zamierzające prowadzić działalność w obszarze rewitalizacji — Lokalni artyści prowadzący lub zamierzający prowadzić działalność w obszarze rewitalizacji — Rodziny wielodzietne a w szczególności rodziny z dziećmi niepełnosprawnymi zamieszkujące obszar rewitalizacji — Dzieci i młodzież z obszaru rewitalizacji — Osoby wykluczone i zagrożone wykluczeniem społecznym, w tym osoby niepełnosprawne — Osoby starsze zamieszkujące obszar rewitalizacji 	
8.	Lokalizacja projektu	Miejsce realizacji projektu: Stadion Miejski w Sierpcu, ul. Świętokrzyska 26, 09-200 Sierpc	
9.	Prognozowane rezultaty wraz ze sposobem ich oceny w odniesieniu do celów rewitalizacji	<p>Aktywna integracja społeczna mieszkańców obszaru rewitalizacji poprzez wprowadzenie funkcji umożliwiających rozwój usług społecznych, kulturalnych i gospodarczych.</p> <p>Realizacja społecznych programów wsparcia w zakresie:</p> <ul style="list-style-type: none"> — deinstytucjonalizacji usług społecznych świadczonych przez instytucje pomocy i aktywnej integracji, — integracja społeczna osób zagrożonych wykluczeniem społecznym ze szczególnym uwzględnieniem osób z niepełnosprawnościami — deinstytucjonalizacji usług na rzecz dzieci i młodzieży — świadczenie usług wspierających rozwój ekonomii społecznej — integracja społeczna osób zagrożonych wykluczeniem społecznym ze szczególnym uwzględnieniem osób z niepełnosprawnościami <p>Monitorowanie i ocena rezultatów prowadzona będzie zgodnie z systemem monitoringu i oceny Lokalnego Programu Rewitalizacji Miasta sierp z perspektywą do 2025 r.</p>	
10.	Planowany okres realizacji	<i>od</i>	<i>01/01/2017</i>

	projektu (liczba miesięcy)	do	31/12/2018	
11.	Szacowany budżet projektu (w przybliżeniu w zł)	6 000 000,00 zł		
12.	Zewnętrzne źródło finansowania	Tak/Nie	Tak/Nie	
	Program operacyjny	Regionalny	Krajowy	
		RPO WM	Programy MSiP – Program Modernizacji Infrastruktury Sportowej oraz Program Rozwoju Infrastruktury Lekkoatletycznej	
	Priorytet	PI 9b		
	Działanie	6.2		
13.	Wkład własny kwota % dofinansowania	Wkład własny: 1 200 000,00 zł. % dofinansowania: do 80% Opcjonalnie: środki budżetu miasta, przy wydłużonym terminie realizacji inwestycji oraz Ministerstwa Sportu i Turystyki		
14.	Wskaźnik rezultatu	Nazwa wskaźnika	Jednostka miary	Wartość docelowa
		Liczba instytucji pozarządowych formalnych i nieformalnych korzystających z infrastruktury	Szt.	10
		Liczba osób korzystających z nowej przestrzeni	Osoby	300
		Liczba przedsiębiorstw ulokowanych na rewitalizowanych obszarach	Szt.	2
		Liczba osób korzystających z nowej przestrzeni w ramach prowadzonych programów wsparcia i aktywizacji społecznej	Osoby	50
15.	Wskaźnik produktu	Liczba obiektów infrastruktury zlokalizowanych na rewitalizowanych obszarach	Szt.	1
		Liczba zrealizowanych programów wsparcia realizowanych przez Urząd Miejski	Szt.	3
		Liczba zrealizowanych programów wsparcia realizowanych przez organizacje pozarządowe	Szt.	6

„BĄDŹ FIT” PROGRAM REKREACYJNO – SPORTOWY

UM.8

Fiszka projektowa
Lokalny Program Rewitalizacji Miasta Sierpca

1.	Obszar wsparcia w Lokalnym Programie Rewitalizacji	społeczny
----	--	-----------

2.	Komplementarność w Lokalnym Programie Rewitalizacji	<p>Projekt nr 5 Zagospodarowanie przestrzenne doliny rzeki Sierpienicy z terenami przyległymi, wraz z nadaniem im funkcji społecznych</p> <p>Projekt nr 6 Rozwój mobilności miejskiej oraz poprawa jakości infrastruktury transportowej na obszarze rewitalizacji</p> <p>Projekt nr 7 Remont Stadionu Miejskiego w Sierpcu wraz z infrastrukturą towarzyszącą wraz z rozwojem funkcji sportowych, edukacyjnych i społecznych</p> <p>Projekt Nr 3 A Dom Seniora</p> <p>Projekt Nr 3 B Świetlica Środowiskowa</p> <p>Projekt nr 3 C WSPÓLNOTA – program integracji międzypokoleniowej</p> <p>Projekt Nr 2 C - Aktywność Przede Wszystkim</p>
3.	Komplementarność w Regionalnym Programie Operacyjnym województwa Mazowieckiego 2014-2020	<p>Działanie 9.1 Aktywizacja społeczno-zawodowa osób wykluczonych i przeciwdziałanie wykluczeniu społecznemu (PI 9i)</p> <p>integracja osób wykluczonych i zagrożonych wykluczeniem społecznym ukierunkowana na aktywizację społeczno-zawodową</p> <p>Działanie 9.2 Usługi społeczne i usługi opieki zdrowotnej(PI 9iv)</p> <p>programy deinstytucjonalizacji usług na rzecz dzieci i młodzieży</p> <p>Działanie 9.3 Rozwój ekonomii społecznej (PI 9v)</p> <p>tworzenie miejsc pracy w sektorze ekonomii społecznej dla osób wykluczonych i zagrożonych wykluczeniem społecznym.</p>
4.	Tytuł projektu	„Bądź FIT” Program rekreacyjno – sportowy
5.	Podmiot odpowiedzialny (Wnioskodawca)	<p>Gmina Miasto Sierpc</p> <p>ul. Piastowska 11a</p> <p>09-200 Sierpc</p>
6.	Opis przedsięwzięcia	<p>Zakres projektu dotyczy organizacji imprez sportowych i rekreacyjnych dla mieszkańców obszaru rewitalizacji oraz promocja postaw pro sportowych i zdrowotnych.</p> <p>Projekt realizowany będzie w oparciu o infrastrukturę zagospodarowanej Doliny rzeki Sierpienicy, Stadionu Miejskiego oraz Ścieżek rowerowych w części śródmiejskiej.</p> <p>Cele projektu:</p> <p>Infrastruktura powstała w wyniku działań inwestycyjnych umożliwi organizację:</p> <ul style="list-style-type: none"> - aktywnego spędzania wolnego czasu dzięki czemu powstanie miejsce atrakcyjne dla okolicznych mieszkańców z oferta kulturalną a jednocześnie możliwa do wykorzystania na cele społeczne - działań aktywizujących i integrujących społeczność (również międzypokoleniową) np. wspólne formy zajęć integrujących i aktywizujących dla uczestników programu Domu Seniora i dzieci korzystających ze świetlicy środowiskowej (wzmacnianie kompetencji społecznych: młodzi opiekują się seniorami a seniorowie przekazują młodzieży swoją wiedzę i doświadczenie w określonej dziedzinie), wspólne przedsięwzięcia z zakresu bioróżnorodności i programów edukacji ekologicznej . - zwodów sportowych/przełajowych dla różnych grup wiekowych i o różnym stopniu trudności integrujących międzypokoleniowo lokalna społeczność - konkursów ekologicznych realizowanych w plenerze i umożliwiających poznawanie przyrody

		<ul style="list-style-type: none"> - imprez plenerowych o charakterze sportowym, kulturalnym, rekreacyjnym oraz zajęć aktywizujących dla mieszkańców - zajęć aktywności ruchowej i rekreacji dla uczestników Programu Dom Seniora - zajęć aktywności ruchowej i rekreacji dla dzieci i młodzieży uczęszczającej do Świetlicy Środowiskowej - zajęć aktywności ruchowej i rekreacji dzieci i młodzieży y z obszaru rewitalizacji <p>Dodatkowo przewiduje się rozwój współpracy z Muzeum Wsi Mazowieckiej w Sierpcu.</p>	
7.	Grupa docelowa (grupa mieszkańców, która skorzysta z przedsięwzięcia)	<ul style="list-style-type: none"> — Organizacje pozarządowe formalne i nieformalne prowadzące lub zamierzające prowadzić działalność w obszarze rewitalizacji — Lokalni artyści oraz rzemieślnicy prowadzący lub zamierzający prowadzić działalność w obszarze rewitalizacji — Rodziny wielodzietne a w szczególności rodziny z dziećmi niepełnosprawnymi zamieszkujące obszar rewitalizacji — Dzieci i młodzież z obszaru rewitalizacji — Osoby wykluczone i zagrożone wykluczeniem społecznym, w tym osoby niepełnosprawne — Osoby starsze zamieszkujące obszar rewitalizacji — Lokalni mali i średni przedsiębiorcy prowadzący działalność gospodarczą na obszarze rewitalizacji 	
8.	Lokalizacja projektu	<p>obszar rewitalizacji Miasta Sierpca, ze szczególnym uwzględnieniem:</p> <ul style="list-style-type: none"> — części staromiejskiej — Doliny rzeki Sierpienicy wraz z terenami przyległymi — Stadionu Miejskiego 	
9.	Prognozowane rezultaty wraz ze sposobem ich oceny w odniesieniu do celów rewitalizacji	<p>Aktywna integracja społeczna mieszkańców obszaru rewitalizacji poprzez wprowadzenie funkcji umożliwiających rozwój usług społecznych, kulturalnych i gospodarczych.</p> <p>Integracja osób wykluczonych i zagrożonych wykluczeniem społecznym ukierunkowana na aktywizację zawodową, w tym:</p> <ul style="list-style-type: none"> — aktywizację zawodową osób oddalonych od rynku pracy w ramach współpracy międzysektorowej, — aktywną integrację dla włączenia społecznego — aktywizację zawodową osób zagrożonych wykluczeniem społecznym ze szczególnym uwzględnieniem osób z niepełnosprawnościami. <p>Monitorowanie i ocena rezultatów prowadzona będzie zgodnie z systemem monitoringu i oceny Lokalnego Programu Rewitalizacji Miasta sierp z perspektywą do 2025 r.</p>	
10.	Planowany okres realizacji projektu (liczba miesięcy)	od	01/01/2017
		do	31/12/2022
11.	Szacowany budżet projektu (w przybliżeniu w zł)	1 000 000,00 zł	
12.	Zewnętrzne źródło finansowania	Tak/nie	Tak/Nie
		Regionalny	Krajowy
	Program operacyjny		Fundusz Inicjatyw Obywatelskich

			<i>Programy Ministerstwa Kultury i Dziedzictwa Narodowego</i>	
	Priorytet			
	Działanie			
13.	Wkład własny kwota % dofinansowania	Wkład własny: 100 000,00 zł. % dofinansowania: 90%		
14.	Wskaźnik rezultatu	Nazwa wskaźnika	Jednostka miary	Wartość docelowa
		Liczba instytucji pozarządowych formalnych i nieformalnych korzystających z infrastruktury	Szt.	15
		Liczba osób korzystających z nowej przestrzeni	Osoby	200
15.	Wskaźnik produktu	Liczba obiektów, którym nadano nowe funkcji społeczne (część doliny rzeki Sierpienicy w obszarze rewitalizacji)	Szt.	1
		Liczba zrealizowanych programów wsparcia realizowanych przez Urząd Miejski	Szt.	3
		Liczba zrealizowanych programów wsparcia realizowanych przez organizacje pozarządowe i inne grupy nieformalne	Szt.	6

UTWORZENIE PARKU ARCHEOLOGICZNEGO NA TERENIE DAWNEGO ZAMKU SIERPECKIEGO NAD RZEKĄ SIERPIENIĄ.

UM. 9		
Fiszka projektowa Lokalny Program Rewitalizacji Miasta Sierpca*		
1.	Obszar wsparcia w Lokalnym Programie Rewitalizacji	Przestrzenny, środowiskowy, społeczny
	Komplementarność w Lokalnym Programie Rewitalizacji	Projekt nr 2 – Remont budynku przy ul. Farnej 24 wraz z adaptacją na cele społeczne. Projekt nr 2A – Inkubator Artystyczny – Aktywność i kreacja Projekt nr 2B – Targowisko Rzemiosła Projekt 2C – Aktywność Przede Wszystkim Projekt nr 3 – WSPÓLNOTA – program integracji międzypokoleniowej Projekt 4A - FESTIWALOWO – Program Lokalnych Imprez Plenerowych Projekt nr 5 – Zagospodarowanie przestrzenne doliny rzeki Sierpienicy z areałami przyległymi, wraz z nadaniem im funkcji społecznych Projekt nr 6 – Rozwój mobilności miejskiej oraz poprawa jakości

		infrastruktury transportowej na obszarze rewitalizacji
2.	Komplementarność w Regionalnym Programie Operacyjnym województwa Mazowieckiego 2014-2020 (patrz informacje pod tabelą)	Działanie 5.3. Dziedzictwo kulturowe (PI 6c): poprawa dostępności do zasobów kultury poprzez ich rozwój i efektywne wykorzystanie Działanie 6.2 Rewitalizacja obszarów zmarginalizowanych (PI 9b): rozwój infrastruktury technicznej na obszarach rewitalizowanych w celu ich aktywizacji społecznej i gospodarczej.
3.	Tytuł projektu	Utworzenie parku archeologicznego na terenie dawnego zamku sierpeckiego nad rzeką Sierpienicą.
4.	Podmiot odpowiedzialny (Wnioskodawca)	Gmina Miasto Sierpc ul. Piastowska 11a 09-200 Sierpc
5.	Opis przedsięwzięcia	<p>W ramach przedsięwzięcia, nad rzeką Sierpienicą, na obszarze zniszczonego zamku sierpeckiego, planuje się budowę parku archeologicznego.</p> <p>Przedsięwzięcie zakłada:</p> <ul style="list-style-type: none"> ▪ rekonstrukcję zachowanej w reliktach wieży mieszkalnej mieszczącej pomieszczenia ekspozycyjne, salę warsztatową oraz punkt widokowy, ▪ konserwację i uzupełnienie zachowanych fragmentów murów zamku, ▪ budowę obiektów służących rekreacji, np. altany, ▪ przygotowanie terenu dla organizacji imprez plenerowych i targów, ▪ budowę infrastruktury technicznej, <p>Celem przedsięwzięcia jest:</p> <ul style="list-style-type: none"> ▪ odtworzenie wartości historycznych zdegradowanego terenu zamku, ▪ umożliwienie organizacji imprez, warsztatów historycznych i targów na wolnym powietrzu, ▪ edukacja młodzieży w zakresie historii miasta, edukacja w zakresie dawnej kultury szlacheckiej - zarówno materialnej jak i duchowej, ▪ integracja mieszkańców Sierpca poprzez promocję i kultywowanie wspólnego dziedzictwa, poprzez odbudowę wieży mieszczącej punkt widokowy, zachęcenie do korzystania z terenów zielonych nad rzeką Sierpienicą - służących różnym formom aktywności, ▪ poszerzenie oferty turystycznej miasta, ▪ wsparcie działań pozostałych projektów w ramach LPR. <p>Park archeologiczny będzie funkcjonować w powiązaniu z położonym w pobliżu budynkiem przy ul. Farnej 24 mieszczącym muzeum i punkt informacji turystycznej. Przestrzeń Parku umożliwi organizację imprez dla większej ilości osób, w atrakcyjnym krajobrazowo, historycznym otoczeniu, na wolnym powietrzu.</p>

		<p>Na terenie parku archeologicznego będą funkcjonować:</p> <ul style="list-style-type: none"> ▪ przestrzeń publiczna dla realizacji warsztatów historycznych (np. przez bractwa rycerskie), kursów oraz miejsca sprzedaży rękodzieła – Projekt Inkubator artystyczny - Aktywność i Kreacja, program Targowisko Rzemiosła, ▪ przestrzeń publiczna przeznaczona dla instytucji pozarządowych formalnych i nie formalnych pełniących funkcje społeczne – Program aktywność Przede Wszystkim, Program WSPÓLNOTA – program integracji międzypokoleniowej, ▪ obiekty rekreacyjne – Program Zagospodarowanie przestrzenne doliny rzeki Sierpienicy z areałami przyległymi, wraz z nadaniem im funkcji społecznych, FESTIWALOWO – Program Lokalnych Imprez Plenerowych ▪ ścieżki spacerowe powiązane z komunikacją pieszą i rowerową wzdłuż rzeki Sierpienicy oraz ścieżki dydaktyczne powiązane z obszarem Starego Miasta – Projekt Rozwój mobilności miejskiej oraz poprawa jakości infrastruktury transportowej na obszarze rewitalizacji. 	
6.	Grupa docelowa (grupa mieszkańców, która skorzysta z przedsięwzięcia)	<p>Grupą docelową są wszyscy mieszkańcy Sierpca, a w szczególności:</p> <ul style="list-style-type: none"> ▪ dzieci i młodzież szkolna z obszaru rewitalizacji, ▪ Organizacje pozarządowe formalne i nieformalne prowadzące lub zamierzające prowadzić działalność w obszarze rewitalizacji ▪ Lokalni artyści oraz rzemieślnicy prowadzący lub zamierzający prowadzić działalność w obszarze rewitalizacji ▪ Rodziny wielodzietne zamieszkujące obszar rewitalizacji ▪ Osoby wykluczone i zagrożone wykluczeniem społecznym, w tym zwłaszcza osoby starsze, 	
7.	Lokalizacja projektu	Teren łąk nad rzeką Sierpienicą, w sąsiedztwie budynku przy ul. Farnej 15,	
8.	Prognozowane rezultaty wraz ze sposobem ich oceny w odniesieniu do celów rewitalizacji	<p>Oczekiwane efekty: Integracja różnych grup społecznych poprzez działalność promującą wspólną historię miasta oraz kultywowanie tradycji. Stworzenie nowej funkcji spowoduje rozwój drobnego rzemiosła, usług kulturalnych i edukacyjnych. Rozwój rekreacji na wolnym powietrzu na obszarze łąk nad rzeką Sierpienicą, rozwój różnych form aktywności towarzyszącej rekreacji. Stworzenie miejsca spędzania czasu wolnego dla rodzin wielodzietnych oraz osób starszych.</p>	
9.	Planowany okres realizacji projektu (liczba miesięcy)	<i>od</i>	01/07/2017
		<i>do</i>	31/12/2018
10.	Szacowany budżet projektu (w przybliżeniu w zł)	900 000 zł	
11.	Zewnętrzne źródło finansowania	Tak/nie	Tak/Nie
	Program operacyjny	Regionalny RPO WM 2014- 2020	Krajowy
	Priorytet	PI 6c, PI 9b,	

	Działanie	5.3, 6.2	
12.	Wkład własny kwota % dofinansowania	Wkład własny: 180 000,00 zł. % dofinansowania: do 80%	
13.	Wskaźnik rezultatu	Nazwa wskaźnika	Jednostka miary
		1. Liczba programów wsparcia realizowanych w oparciu o infrastrukturę obiekty przez samorząd lokalny	Szt.
		2. Liczba przedsiębiorstw ulokowanych na zrewitalizowanych obszarach	Szt.
		3. Liczba programów wsparcia realizowanych w oparciu o infrastrukturę obiekty przez formalne i nieformalne organizacje pozarządowe i społeczne.	Szt.
14.	Wskaźnik produktu	1. Liczba obiektów, którym nadano nowe funkcje społeczne i gospodarcze	Szt.
		Liczba obiektów zabytkowych objętych wsparciem	Szt.

FORUM ODPOWIEDZIALNEGO BIZNESU

UM.10

Fiszka projektowa		
Lokalny Program Rewitalizacji Miasta Sierpca		
1.	Obszar wsparcia w Lokalnym Programie Rewitalizacji	Społeczny
2.	Komplementarność w Lokalnym Programie Rewitalizacji	Projekt Nr 1A INKUBATOR PRZEDSIĘBIORCZOŚCI Projekt nr 1B INKUBATOR PRZEDSIĘBIORCZOŚCI SPOŁECZNEJ
3.	Komplementarność w Regionalnym Programie Operacyjnym województwa Mazowieckiego 2014-2020	Działanie 3.1 Poprawa rozwoju MŚP na Mazowszu (PI 3a): uporządkowanie i przygotowanie terenów inwestycyjnych w celu nadania im nowych funkcji gospodarczych
4.	Tytuł projektu	Forum Odpowiedzialnego Biznesu
5.	Podmiot odpowiedzialny (Wnioskodawca)	Gmina Miasto Sierpc ul. Piastowska 11a 09-200 Sierpc
6.	Opis przedsięwzięcia	Zakres przedsięwzięcia obejmuje utworzenie przy Burmistrzu Miasta Sierpc Forum Odpowiedzialnego Biznesu jako przestrzeni społecznej

		<p>do:</p> <p>promowania postaw pro społecznych wśród sierpeckich przedsiębiorców i aktywizujących postawy obywatelskie oraz zaangażowanie w sprawy miasta</p> <ul style="list-style-type: none"> — promowanie postaw pro rodzinnych (np. utworzenie żłobków, przedszkoli przyzakładowych, inne formy wsparcia rodzin) wśród sierpeckich przedsiębiorców przejęcie (zakup) budynku byłego dworca kolejowego oraz jego modernizację i remont w celu nadania nowych funkcji społeczno – gospodarczych. — wsparcie w realizacji programu szkolnego mikro grantów Firma na próbę — wsparcie w opracowaniu i realizacji programów kształcenia dostosowanych do rynku pracy — wsparcie w opracowaniu i realizacji lekcji przedsiębiorczości bezpośrednio w przedsiębiorstwach. <p>Działanie ma charakter horyzontalny tzn. w Forum będą mogły uczestniczyć przedsiębiorstwa z całego miasta, jednak wypracowywane działania i ich impulsy aktywizujące z założenia będą w pierwszej kolejności kierowane do społeczności lokalnej zamieszkującej obszar rewitalizacji.</p> <p>W ramach projektu przewiduje się organizację spotkań z przedsiębiorcami, wykładów/ prelekcji związanych ze społeczna odpowiedzialnością biznesu i ekonomią społeczną.</p>	
7.	Grupa docelowa (grupa mieszkańców, która skorzysta z przedsięwzięcia)	<p>Grupą docelową planowanego przedsięwzięcia są mieszkańcy obszaru rewitalizacji:</p> <ul style="list-style-type: none"> — lokalni mali i średni przedsiębiorcy prowadzący działalność gospodarczą na obszarze rewitalizacji, nie dłużej 2 lata — osoby bezrobotne, w tym po 25 roku życia, po 50 roku życia, kobiety — osoby wykluczone społecznie, w tym z deficytami kompetencji 	
8.	Lokalizacja projektu	<p>Miejsce realizacji projektu: Budynek dworca kolejowego w Sierpcu, ul. Dworcowa 7, 09-200 Sierpc</p>	
9.	Prognozowane rezultaty wraz ze sposobem ich oceny w odniesieniu do celów rewitalizacji	<p>Aktywizacja społeczności lokalnych przedsiębiorców do działań pro społecznych i angażowania się w sprawy miasta.</p> <p>Aktywna integracja społeczna mieszkańców obszaru rewitalizacji poprzez wprowadzenie do staromiejskiej części miasta nowych funkcji umożliwiających rozwój usług społecznych i gospodarczych.</p> <p>Monitorowanie i ocena rezultatów prowadzona będzie zgodnie z systemem monitoringu i oceny Lokalnego Programu Rewitalizacji Miasta sierp z perspektywą do 2025 r.</p>	
10.	Planowany okres realizacji projektu (liczba miesięcy)	od	01/01/2017
		do	31/12/2023
11.	Szacowany budżet projektu (w przybliżeniu w zł)	200 000,00 zł	
12.	Zewnętrzne źródło finansowania	Tak/nie	Tak/Nie
	Program operacyjny	Regionalny	Krajowy

	Priorytet		
	Działanie		
13.	Wkład własny kwota % dofinansowania		
14.	Wskaźnik rezultatu	Nazwa wskaźnika	Jednostka miary
		Liczba przedsiębiorstw uczestniczących w Forum	Szt.
		Liczba wypracowanych wspólnych inicjatyw (samorząd/przedsiębiorcy lub przedsiębiorcy/mieszkańcy)	Szt.
15.	Wskaźnik produktu	Zorganizowanie Forum Odpowiedzialnego Biznesu	Szt. 1

TERMOMODERNIZACJA BUDYNKÓW MIESZKALNYCH W OBSZARZE REWITALIZACJI.

		UM.11
Fiszka projektowa Lokalny Program Rewitalizacji Miasta Sierpca		
1.	Obszar wsparcia w Lokalnym Programie Rewitalizacji	przestrzenny, środowiskowy, społeczny
2.	Komplementarność w Lokalnym Programie Rewitalizacji	PROJEKT Nr 1 Remont budynku dworca kolejowego w Sierpcu wraz z adaptacją na cele społeczno-gospodarcze PROJEKT NR 2 Remont Budynku przy ul. Farnej 24 wraz z adaptacją na cele społeczne PROJEKT Nr 3 Remont budynku Plac Chopina 16 oraz nadanie mu nowych funkcji społecznych, edukacyjnych i kulturalnych
3.	Komplementarność w Regionalnym Programie Operacyjnym województwa Mazowieckiego 2014-2020	Działanie 4.2 Efektywność energetyczna (PI 4c)
4.	Tytuł projektu	Termomodernizacja budynków mieszkalnych w obszarze rewitalizacji.
5.	Podmiot odpowiedzialny (Wnioskodawca)	Zakład Gospodarki Komunalnej i Mieszkaniowej w Sierpcu Sp. z o. o. ul. Traugutta 33,
6.	Opis przedsięwzięcia	Zakres przedsięwzięcia obejmuje termomodernizację budynków mieszkalnych (wielorodzinnych) na terenie rewitalizacji, dzięki czemu wystąpią pozytywne efekty środowiskowe oraz nastąpi poprawa jakości przestrzeni publicznej. W efekcie nastąpi poprawa jakości życia mieszkańców obszaru rewitalizacji. 1. Termomodernizacja budynku mieszkalnego wielorodzinnego w Sierpcu przy ul. Wyzwolenia 6 — ocieplenie stropodachu — ocieplenie ścian zewnętrznych 2. Termomodernizacja budynków mieszkalnych, wielorodzinnych Wspólnoty Mieszkaniowej w Sierpcu przy ul. Armii Krajowej 3 i 5

		<p>i wykonanie instalacji c. o. , c. w. u. oraz wymiana instalacji zimnej wody</p> <ul style="list-style-type: none"> — Termomodernizacja budynków — ocieplenie dachu, — ocieplenie ścian zewnętrznych — wraz z dołączeniem do miejskiej sieci ciepłowniczej — wykonanie instalacji centralnego ogrzewania i ciepłej wody użytkowej <p>3. Termomodernizacja oraz instalacja gazowa budynków mieszkalnych wielorodzinnych Wspólnoty Mieszkaniowej m. Sierpc, ul. Dworcowa 1 A, i 1 B</p> <ul style="list-style-type: none"> — ocieplenie dachów, — ocieplenie ścian zewnętrznych. — modernizacja — wykonanie instalacji gazowej <p>4. Termomodernizacja budynków mieszkalnych wielorodzinnych przy ul. Kilińskiego 27 i 29 w Sierpcu wraz z zagospodarowaniem terenów zielonych</p> <ul style="list-style-type: none"> — ocieplenie ścian zewnętrznych, — ocieplenie stropodachów. — zagospodarowanie terenów zielonych <p>5. Termomodernizacja budynku mieszkalnego wielorodzinnego Wspólnoty Mieszkaniowej przy ul. Konstytucji 3-go Maja 42 w Sierpcu i wykonanie instalacji c.o. oraz c.w.u. i zimnej wody</p> <ul style="list-style-type: none"> — wykonanie instalacji centralnego ogrzewania, — wykonanie instalacji ciepłej wody użytkowej, — wymiana instalacji zimnej wody <p>6. Wykonanie instalacji c. o. i c.w.u., wymiana instalacji zimnej wody w budynku Wspólnoty Mieszkaniowej w Sierpcu ul. Narutowicza 5</p> <ul style="list-style-type: none"> — wykonanie instalacji centralnego ogrzewania, — wykonanie instalacji ciepłej wody użytkowej, — wymiana instalacji zimnej wody. <p>7. Termomodernizacja budynków mieszkalnych wielorodzinnych przy ul. Reymonta 29 i 29 A w Sierpcu wraz z zagospodarowaniem terenów zielonych</p> <ul style="list-style-type: none"> — ocieplenie ścian zewnętrznych budynków. — zagospodarowanie terenów zielonych
7.	Grupa docelowa (grupa mieszkańców, która skorzysta z przedsięwzięcia)	Mieszkańcy budynków mieszkalnych w obszarze rewitalizacji – 381 osób
8.	Lokalizacja projektu	<p>Sierpc, ul. Wyzwolenia 6 ul. Armii Krajowej 3 i 5 ul. Dworcowa 1 A, i 1 B ul. Kilińskiego 27 i 29 ul. Konstytucji 3-go Maja 42 ul. Narutowicza 5 ul. Reymonta 29 i 29 A</p>
9.	Prognozowane rezultaty wraz ze sposobem ich oceny w	Termomodernizacja budynków mieszkalnych pozwoli osiągnąć następujące cele środowiskowe:

	odniesieniu do celów rewitalizacji	<p>— ul. Wyzwolenia 6 Zmniejszenie zapotrzebowania na energię ciepłą – 23,6 % rocznie</p> <p>ul. Armii Krajowej 3 i 5 zmniejszenia zapotrzebowania na energię ciepłą – około 54 %</p> <p>ul. Dworcowa 1 A, i 1 B roczne zmniejszenie zapotrzebowania na energię ciepłą 58,9 %</p> <p>ul. Kilińskiego 27 i 29 Zmniejszenie zapotrzebowania na energię ciepłą. Zwiększenie atrakcyjności miejsca zamieszkania</p> <p>ul. Konstytucji 3-go Maja 42 Realizacja projektu przyczyni się do zmniejszenia zapotrzebowania na energię ciepłą</p> <p>ul. Narutowicza 5 roczne zmniejszenie zapotrzebowania na energię 35,8 %</p> <p>ul. Reymonta 29 i 29 A Zmniejszenie zapotrzebowania na energię ciepłą. Zwiększenie atrakcyjności miejsca zamieszkania</p> <p>Monitorowanie i ocena rezultatów prowadzona będzie zgodnie z systemem monitoringu i oceny Lokalnego Programu Rewitalizacji Miasta sierp z perspektywą do 2025 r.</p>		
10.	Planowany okres realizacji projektu (liczba miesięcy)	od	01/7/2017	
		do	31/12/2020	
11.	Szacowany budżet projektu (w przybliżeniu w zł)	Szacunkowa wartość projektu 3 600 000,00		
12.	Zewnętrzne źródło finansowania	Tak	Tak/Nie	
	Program operacyjny	Regionalny	Krajowy	
		RPO WM 2007 - 2014		
	Priorytet	PI 4c		
	Działanie	4.2		
13.	Wkład własny kwota % dofinansowania	<p>Wkład własny: 1 620 000,00 zł. 55%</p> <p>Opcjonalnie środki: Wojewódzkiego Funduszu Ochrony Środowiska i gospodarki Wodnej Środki własne spółki z Funduszu Remontowego</p>		
14.	Wskaźnik rezultatu	Nazwa wskaźnika	Jednostka miary	Wartość docelowa
		Liczba osób objętych programem termomodernizacji	Osoby	381
		Obniżenie zapotrzebowania na energię (średnio dla budynków)	%	25%
15.	Wskaźnik produktu	Liczba budynków poddanych termomodernizacji	Szt.	11

Fiszka projektowa		
Lokalny Program Rewitalizacji Miasta Sierpca		
1.	Obszar wsparcia w Lokalnym Programie Rewitalizacji	Społeczny
2.	Komplementarność w Lokalnym Programie Rewitalizacji	Projekt Nr 1A INKUBATOR PRZEDSIĘBIORCZOŚCI Projekt nr 1B INKUBATOR PRZEDSIĘBIORCZOŚCI SPOŁECZNEJ
3.	Komplementarność w Regionalnym Programie Operacyjnym województwa Mazowieckiego 2014-2020	Działanie 3.1 Poprawa rozwoju MŚP na Mazowszu (PI 3a): uporządkowanie i przygotowanie terenów inwestycyjnych w celu nadania im nowych funkcji gospodarczych
4.	Tytuł projektu	FIRMA NA PRÓBĘ – program mikrograntów dla uczniów
5.	Podmiot odpowiedzialny (Wnioskodawca)	Gmina Miasto Sierpc ul. Piastowska 11a 09-200 Sierpc
6.	Opis przedsięwzięcia	<p>Zakres przedsięwzięcia dotyczy wdrożenia programu edukacyjnego Firma na próbę realizowanego wśród uczniów w ramach lekcji przedsiębiorczości.</p> <p>Mikrogranty udzielane będą na prowadzenie w warunkach zbliżonych do rzeczywistych (pod kierunkiem pedagoga) małych firm. Ponadto w ramach programu organizowane będą lekcje przedsiębiorczości bezpośrednio u sierpeckich przedsiębiorców. Uwzględniony również zostanie komponent i możliwości jakie niesie ze sobą ekonomia społeczna.</p> <p>Celem projektu jest kreowanie postaw pro aktywnych i pro przedsiębiorczych wśród młodzieży, w tym w szczególności wśród młodzieży zagrożonej wykluczeniem społecznym i zawodowym.</p> <p>Program realizowany będzie w oparciu o infrastrukturę Inkubatora Przedsiębiorczości i Inkubatora Przedsiębiorczości Społecznej oraz przy wsparciu mentorskim ze strony Forum Odpowiedzialnego Biznesu.</p> <p>Działanie ma charakter horyzontalny tzn. w Programie będą mogły uczestniczyć dzieci i młodzież z całego miasta, jednak wypracowywane działania i ich impulsy aktywizujące z założenia będą w pierwszej kolejności kierowane do społeczności lokalnej zamieszkującej obszar rewitalizacji.</p> <p>W ramach projektu przewiduje się również organizację spotkań z przedsiębiorcami i organizację lekcji przedsiębiorczości bezpośrednio w przedsiębiorstwach.</p>
7.	Grupa docelowa (grupa mieszkańców, która skorzysta z przedsięwzięcia)	Grupą docelową planowanego przedsięwzięcia są uczniowie – mieszkańcy obszaru rewitalizacji, oraz uczniowie z Miasta Sierpc.
8.	Lokalizacja projektu	Miejsce realizacji projektu: Budynek dworca kolejowego w Sierpcu, ul. Dworcowa 7, 09-200 Sierpc

9.	Prognozowane rezultaty wraz ze sposobem ich oceny w odniesieniu do celów rewitalizacji	Aktywizacja i aktywna integracja dzieci i młodzieży w kierunku postaw pro przedsiębiorczych i pro społecznych. Monitorowanie i ocena rezultatów prowadzona będzie zgodnie z systemem monitoringu i oceny Lokalnego Programu Rewitalizacji Miasta sierp z perspektywą do 2025 r.			
10.	Planowany okres realizacji projektu (liczba miesięcy)	od	01/01/2017		
		do	31/12/2023		
11.	Szacowany budżet projektu (w przybliżeniu w zł)	250 000,00 zł			
12.	Zewnętrzne źródło finansowania	Tak/nie	Tak/Nie		
	Program operacyjny	Regionalny	Krajowy		
	Priorytet				
	Działanie				
13.	Wkład własny kwota % dofinansowania				
14.	Wskaźnik rezultatu	Nazwa wskaźnika		Jednostka miary	Wartość docelowa
		Liczba przedsiębiorstw uczestniczących w Forum		Szt.	10
		Liczba wypracowanych wspólnych inicjatyw (samorząd/przedsiębiorcy lub przedsiębiorcy/mieszkańcy)		Szt.	8
15.	Wskaźnik produktu	Zorganizowanie forum odpowiedzialnego Biznesu	Szt.	1	

PROGRAM EDUKACYJNY „LEPSZY START”

		UM.13
Fiszka projektowa Lokalny Program Rewitalizacji Miasta Sierpc		
1.	Obszar wsparcia w Lokalnym Programie Rewitalizacji	<i>społeczny</i>
2.	Komplementarność w Lokalnym Programie Rewitalizacji	<i>Projekt Nr 14 Współczesna szkoła – rola uczniów i ich rodziców</i>
3.	Komplementarność w Regionalnym Programie Operacyjnym województwa Mazowieckiego 2014-2020	<i>Działanie 10.1 kształcenie dzieci i młodzieży (PI 10i)</i>
4.	Tytuł projektu	Program edukacyjny „LEPSZY START”
5.	Podmiot odpowiedzialny (Wnioskodawca)	Gmina Miasto Sierpc ul. Piastowska 11a 09-200 Sierpc

		<p>Szkoła Podstawowa nr 2 im. Armii Krajowej w Sierpcu , Szkoła Podstawowa nr 3 im. ks. Jana Twardowskiego w Sierpcu Gimnazjum Miejskie w Sierpcu</p>
6.	Opis przedsięwzięcia	<p>Program edukacyjny przeznaczony dla dzieci i młodzieży uczącej się w placówkach na obszarze rewitalizacji (i zamieszkałych na obszarze rewitalizacji).</p> <p>Grupę docelową projektu stanowi 285 uczniów ze szczególnymi potrzebami edukacyjnymi szkół objętych wsparciem (SP nr 2 , SP nr 3 , GM w Sierpcu), w tym 182 uczniów zdolnych.</p> <p>Głównym celem projektu jest:</p> <ol style="list-style-type: none"> 1. Podniesienie, w okresie 01.07.2017-30.06.2017r. , kompetencji kluczowych , kształtowanie postawy kreatywności, innowacyjności , pracy zespołowej i przedsiębiorczości wśród uczniów szkół publicznych poziomu podstawowego i gimnazjum z terenu Miasta Sierpca, ułatwiających im przyszłe funkcjonowanie na rynku pracy, w drodze realizacji działań: PAKIETU DIAGNOSTYCZNEGO – diagnoza potrzeb uczniów szkół, opracowanie ścieżki udziału w projekcie, ścieżki integracji z systemem edukacji i / lub rynkiem pracy 2. PAKIETU WIEDZA – ścieżka kompensacyjna i rozwojowa bezpośrednio wspierająca proces edukacyjny uczniów ze szczególnymi potrzebami edukacyjnymi. 3. PAKIETU INSPIRACJI – indywidualne wsparcie uczniów wg zdiagnozowanych potrzeb (psychofizycznych, fizjoterapeutycznych, logopedycznych itp.)4. PAKIETU ROZWÓJ – wzmocnienie potencjału społecznego i zawodowego uczniów adaptacja i wyposażenie pracowni szkolnych w pomoce dydaktyczne i narzędzia. 2. Opracowanie i wdrożenie programów partnerskiej współpracy rad rodziców i samorządów uczniowskich. <ul style="list-style-type: none"> ▪ wzmocnienie więzi między uczniami, a ich rodzicami, ▪ wspólna nauka, zabawa, wyjścia w plener, wycieczki, ▪ współpraca z lokalnymi jednostkami CKiSz, MBP, Biblioteką Miejską, ▪ nabycie umiejętności pracy w zespole, ▪ zapoznanie z funkcjonowaniem rad rodziców, samorządów uczniowskich oraz wzmocnienie ich roli w życiu szkoły, ▪ podjęcie wspólnych działań na rzecz szkoły,
7.	Grupa docelowa (grupa mieszkańców, która skorzysta z przedsięwzięcia)	<p>Grupę docelową projektu stanowi 285 uczniów ze szczególnymi potrzebami edukacyjnymi szkół objętych wsparciem (SP nr 2 , SP nr 3 , GM w Sierpcu), w tym 182 uczniów zdolnych</p>

8.	Lokalizacja projektu	Szkoła Podstawowa nr 2 im. Armii Krajowej w Sierpcu , Szkoła Podstawowa nr 3 im. ks. Jana Twardowskiego w Sierpcu Gimnazjum Miejskie w Sierpcu		
9.	Prognozowane rezultaty wraz ze sposobem ich oceny w odniesieniu do celów rewitalizacji	<p>Podniesienie, kompetencji kluczowych , kształtowanie postawy kreatywności, innowacyjności , pracy zespołowej i przedsiębiorczości wśród uczniów szkół publicznych poziomu podstawowego i gimnazjum z terenu Miasta Sierpca, ułatwiających im przyszłe funkcjonowanie na rynku pracy</p> <p>Stworzenie programu partnerskiej współpracy między uczniami a ich rodzicami oraz realizacja programu edukacyjnego dotyczącego wspólnej roli w środowisku szkolnym (warsztaty dla rodziców, uczniów).</p> <p>Monitorowanie i ocena rezultatów prowadzona będzie zgodnie z systemem monitoringu i oceny Lokalnego Programu Rewitalizacji Miasta sierp z perspektywą do 2025 r.</p>		
10.	Planowany okres realizacji projektu (liczba miesięcy)	od	1 / 07/ 2017	
		do	30 / 06 /2018	
11.	Szacowany budżet projektu (w przybliżeniu w zł)	Szacunkowa wartość projektu: 741 000,00 zł.		
11.	Zewnętrzne źródło finansowania	Tak	-----	
	Program operacyjny	Regionalny	Krajowy	
		RPO WM 2014-2020	----	
	Priorytet	PI 10i	----	
	Działanie	10.1	----	
12.	Wkład własny kwota % dofinansowania	Wkład własny: 74 100,00 % dofinansowania: do 90%		
13.	Wskaźnik rezultatu	Nazwa wskaźnika	Jednostka miary	Wartość docelowa
		1. Uzyskanie kompetencji kluczowych , kształtowanie postawy kreatywności, innowacyjności , pracy zespołowej i przedsiębiorczości przez uczniów	Osoby	285
14.	Wskaźnik produktu	1. Liczba przeprowadzonych programów edukacyjnych	Szt.	2

Fiszka projektowa		
Lokalny Program Rewitalizacji Miasta Sierpca		
1.	Obszar wsparcia w Lokalnym Programie Rewitalizacji	Społeczny
2.	Komplementarność w Lokalnym Programie Rewitalizacji	Projekt nr 10 Program edukacyjny „LEPSZY START”
3.	Komplementarność w Regionalnym Programie Operacyjnym województwa Mazowieckiego 2014-2020	Działanie 10.1 kształcenie dzieci i młodzieży (PI 10i)
4.	Tytuł projektu	Współczesna szkoła – rola uczniów i ich rodziców
5.	Podmiot odpowiedzialny (Wnioskodawca)	Szkoły prowadzone przez Gminę Miasto Sierpc
6.	Opis przedsięwzięcia	<p>Zakres projektu obejmuje Opracowanie i wdrożenie programów partnerskiej współpracy rad rodziców i samorządów uczniowskich. Głównym celem projektu jest aktywizacja więzi rodzinnych i społecznych, w tym promocja postaw aktywnych społecznie. Cel ten realizowany będzie poprzez:</p> <ul style="list-style-type: none"> — wzmocnienie więzi między uczniami, a ich rodzicami, — wspólna nauka, zabawa, wyjścia w plener, wycieczki, — współpraca z lokalnymi jednostkami CKiSZ, MBP, Biblioteką Miejską, — nabycie umiejętności pracy w zespole, — zapoznanie z funkcjonowaniem rad rodziców, samorządów uczniowskich oraz wzmocnienie ich roli w życiu szkoły, — podjęcie wspólnych działań na rzecz szkoły,
7.	Grupa docelowa (grupa mieszkańców, która skorzysta z przedsięwzięcia)	Mieszkańcy obszaru rewitalizacji (uczniowie i ich rodzice)
8.	Lokalizacja projektu	<p>Szkoła Podstawowa nr 2 w Sierpcu Szkoła Podstawowa nr 3 w Sierpcu Gimnazjum Miejskie w Sierpcu CKiSZ, MBP, Pracownia Dokumentacji Dziejów Miasta Sierpc</p>
9.	Prognozowane rezultaty wraz ze sposobem ich oceny w odniesieniu do celów rewitalizacji	<p>Kształtowanie postaw społecznych i aktywizacja więzi rodzinnych wśród uczniów szkół publicznych poziomu podstawowego i gimnazjum z terenu Miasta Sierpca oraz ich rodziców, ułatwiających im przyszłe funkcjonowanie na rynku pracy</p> <p>Stworzenie programu partnerskiej współpracy między uczniami a ich rodzicami oraz realizacja programu edukacyjnego dotyczącego wspólnej roli w środowisku szkolnym (warsztaty dla rodziców, uczniów).</p> <p>Monitorowanie i ocena rezultatów prowadzona będzie zgodnie z systemem monitoringu i oceny Lokalnego Programu Rewitalizacji Miasta sierp z perspektywą do 2025 r.</p>

10.	Planowany okres realizacji projektu (liczba miesięcy)	od	01/09/2018		
		do	30/06/2019		
11.	Szacowany budżet projektu (w przybliżeniu w zł)	370 000,00			
12.	Zewnętrzne źródło finansowania	Tak/nie		Tak/Nie	
	Program operacyjny	Regionalny		Krajowy	
	Priorytet			Budżet Miasta Fundusz Inicjatyw Obywatelskich	
	Działanie				
13.	Wkład własny kwota % dofinansowania	37 000,00 Do 90%			
14.	Wskaźnik rezultatu	Nazwa wskaźnika		Jednostka miary	Wartość docelowa
		Liczba uczniów uczestniczących w programie		Osoby	100
		Liczba rodziców uczestniczących w programie		Osoby	150
15.	Wskaźnik produktu	Liczba zorganizowanych warsztatów dla rodziców, uczniów zorganizowane przez pedagogów, nauczycieli.		Szt.	10
		Liczba zorganizowanych wspólnych wyjść uczniów i ich rodziców na projekcje filmów, w plener, na wycieczki rowerowe i inne formy spędzania wolnego czasu.		Szt.	15

STREFY NEKTARODAJNE W DOLINIE RZEKI SIERPIENICY DLA OWADÓW ZAPYLAJĄCYCH

UM.15		
Fiszka projektowa Lokalny Program Rewitalizacji Miasta Sierpca		
1.	Obszar wsparcia w Lokalnym Programie Rewitalizacji	<i>społeczny, środowiskowy</i>
2.	Komplementarność w Lokalnym Programie Rewitalizacji	Projekt nr 5 Zagospodarowanie przestrzenne doliny rzeki Sierpienicy z terenami przyległymi, wraz z nadaniem im funkcji społecznych Projekt 3C Wspólnota- Program Integracji Międzypokoleniowej Projekt 3A Dom Seniora Projekt Nr 3 B Świetlica Środowiskowa
3.	Komplementarność w Regionalnym Programie Operacyjnym województwa Mazowieckiego 2014-2020 (patrz informacje pod tabelą)	<i>PI 6d Działanie 5.4 ochrona Bioróżnorodności</i>

4.	Tytuł projektu	Strefy nektarodajne w dolinie rzeki Sierpienicy dla owadów zapylających
5.	Podmiot odpowiedzialny (Wnioskodawca)	Stowarzyszenie Wspierania Inicjatyw Lokalnych "Nasze Zatorze" ul. Henryka Brodatego 6 09-200 Sierpc KRS: 0000593886
6.	Opis przedsięwzięcia	Stworzenie miejsc z roślinami nektarodajnymi i kwitnącymi w różnych okresach tak aby dzięki gatunki owadów miały miejsce na terenie miasta. Stworzenie strefy z roślinami nektarodajnymi w celu stworzenia przestrzeni środowiskowej dla rozmnażania się dzikich owadów. Stworzenie przestrzeni edukacyjno – rekreacyjnej dla beneficjentów programów: Domu Seniora, Świetlicy Środowiskowej, integracji międzypokoleniowej w ramach projektów rewitalizacyjnych. Zakres przedsięwzięcia obejmować będzie: <ul style="list-style-type: none"> ▪ Wydzielenie i oznaczenia przestrzeni środowiskowych w dolinie rzeki Sierpienicy ▪ Nasadzenia roślin miododajnych ▪ Domki i hotele dla pszczoł W ramach przedsięwzięcia prowadzony będzie program edukacji ekologicznej wykorzystujący interakcje międzypokoleniowe oraz kształtujący postawy pro-ekologiczne i pro-społeczne.
7.	Grupa docelowa (grupa mieszkańców, która skorzysta z przedsięwzięcia)	— Organizacje pozarządowe formalne i nieformalne prowadzące lub zamierzające prowadzić działalność w obszarze rewitalizacji — Rodziny wielodzietne a w szczególności rodziny z dziećmi niepełnosprawnymi zamieszkujące obszar rewitalizacji — Dzieci i młodzież z obszaru rewitalizacji — Osoby wykluczone i zagrożone wykluczeniem społecznym, w tym osoby niepełnosprawne — osoby starsze zamieszkujące obszar rewitalizacji — osoby wykluczone i zagrożone wykluczeniem społecznym, w tym osoby niepełnosprawne
8.	Lokalizacja projektu	Projekt realizowany będzie w dolinie rzeki Sierpienicy pomiędzy mostami na ulicy Słowackiego i 11 Listopada
9.	Prognozowane rezultaty wraz ze sposobem ich oceny w odniesieniu do celów rewitalizacji	Aktywna integracja społeczna mieszkańców obszaru rewitalizacji poprzez wprowadzenie funkcji umożliwiających rozwój społeczny z wykorzystaniem programów edukacji ekologicznej i ochrony bioróżnorodności. Monitorowanie i ocena rezultatów prowadzona będzie zgodnie z systemem monitoringu i oceny Lokalnego Programu Rewitalizacji Miasta sierp z perspektywą do 2025 r.
10.	Planowany okres realizacji	od 01./08/2017

	projektu (liczba miesięcy)	do	15.12.2019		
11.	Szacowany budżet projektu (w przybliżeniu w zł)	Szacunkowa wartość projektu 300 000,00 zł			
12.	Zewnętrzne źródło finansowania	Tak/	Tak/Nie		
13.	Program operacyjny	WFOŚ i GW Programy z zakresu ochrony powierzchni ziemi.	Krajowy		
	Priorytet				
	Działanie				
	Wkład własny kwota % dofinansowania	Wkład własny 30 000,00 zł Poziom dofinansowania do 90 %			
14.	Wskaźnik rezultatu (patrz informacje pod Tabelą)	Nazwa wskaźnika		Jednostka miary	Wartość docelowa
		1. Liczba osób z obszaru rewitalizacji uczestniczących w projekcie		Osoby	20
15.	Wskaźnik produktu	1. Obszary rewitalizacji, którym nadano nowe funkcje społeczne		Szt.	1

ŚCIEŻKA PRZYRODNICZA DOLINY RZEKI SIERPIENICY

		UM.16
Fiszka projektowa		
Lokalny Program Rewitalizacji Miasta Sierpca		
1.	Obszar wsparcia w Lokalnym Programie Rewitalizacji	społeczny, środowiskowy
2.	Komplementarność w Lokalnym Programie Rewitalizacji	Projekt 5 Zagospodarowanie przestrzenne doliny rzeki Sierpienicy z terenami przyległymi, wraz z nadaniem im funkcji społecznych Projekt 3C Wspólnota- Program Integracji Międzypokoleniowej Projekt 3A Dom Seniora Projekt 3 B Świetlica Środowiskowa
3.	Komplementarność w Regionalnym Programie Operacyjnym województwa Mazowieckiego 2014-2020 (patrz informacje pod tabelą)	PI 6d Działanie 5.4 ochrona Bioróżnorodności
4.	Tytuł projektu	Ścieżka przyrodnicza doliny rzeki Sierpienicy
	Podmiot odpowiedzialny (Wnioskodawca)	Stowarzyszenie Wspierania Inicjatyw Lokalnych "Nasze Zatorze" ul. Henryka Brodatego 6 09-200 Sierpc

5.	<p>Opis przedsięwzięcia</p>	<p>KRS: 0000593886</p> <p>Stworzenie przestrzeni edukacyjno – rekreacyjnej dla beneficjentów programów: Domu Seniora, Świetlicy Środowiskowej, integracji międzypokoleniowej w ramach projektów rewitalizacyjnych.</p> <p>Zakres przedsięwzięcia obejmować będzie wybudowanie ścieżki edukacyjno – przyrodniczej, która będzie przybliżać teren doliny rzeki: gatunki drzew, krzewów, zwierząt występujących w naturalnych dolinach rzecznych Mazowsza.</p> <p>Na terenie ścieżek zaplanowano 8 przystanków z tablicami informacyjnymi (przyrodniczymi) tematycznych oraz 14 przystanków interaktywnych.</p> <p>W stworzonej przestrzeni będzie można uzyskać lub pogłębić wiedzę - na trasie ścieżki przyrodniczo-dydaktycznej ustawione będą tablice dydaktyczne, interaktywne i plany sytuacyjne, a także tablice informacyjno –przyrodnicze o gatunkach chronionych i występujących na tym terenie. Ścieżka będzie integralną częścią będzie mogła więc służyć dla nauczycieli jako miejsce praktycznej nauki takich przedmiotów szkolnych jak przyroda, biologia czy geografia. Rośliny dosadzone na terenie doliny uzupełnią i wzbogacą zieleń tam występującą.</p> <p>Zakres projektu obejmie:</p> <ul style="list-style-type: none"> ▪ nasadzenia roślin ▪ wykonanie przystanków edukacyjnych ▪ wykonanie tablic edukacyjnych ▪ wykonanie interaktywnych pomocy dydaktycznych ▪ wykonanie tablic informacyjnych <p>W ramach projektu realizowany będzie program edukacji ekologicznej z wykorzystaniem interakcji międzypokoleniowych w ramach którego nastąpi:</p> <ul style="list-style-type: none"> ▪ przybliżenie walorów przyrodniczych doliny rzeki Sierpienicy ▪ poznanie różnorodności roślin, ich kształtów, kolorów, wielkości, zapachów ▪ poznanie gatunków roślin związanych z dolinami rzek ▪ nauka rozpoznawania podstawowych gatunków roślin (drzewa, krzewy, kwiaty, zioła) ▪ wzbudzenie zainteresowania przyrodą ▪ kształtowanie przekonania o konieczności ochrony przyrody ▪ kształtowanie postaw pro społecznych ▪ kształtowanie postaw aktywnego spędzania czasu wolnego
6.	<p>Grupa docelowa (grupa mieszkańców, która skorzysta z przedsięwzięcia)</p>	<ul style="list-style-type: none"> — Organizacje pozarządowe formalne i nieformalne prowadzące lub zamierzające prowadzić działalność w obszarze rewitalizacji — Rodziny wielodzietne a w szczególności rodziny z dziećmi niepełnosprawnymi zamieszkujące obszar rewitalizacji — Dzieci i młodzież z obszaru rewitalizacji — Osoby wykluczone i zagrożone wykluczeniem społecznym, w tym osoby niepełnosprawne — osoby starsze zamieszkujące obszar rewitalizacji — osoby wykluczone i zagrożone wykluczeniem społecznym, w tym osoby niepełnosprawne

7.	Lokalizacja projektu	Projekt realizowany będzie w dolinie rzeki Sierpienicy pomiędzy mostami na ulicy Słowackiego i 11 Listopada		
8.	Prognozowane rezultaty wraz ze sposobem ich oceny w odniesieniu do celów rewitalizacji	Aktywna integracja społeczna mieszkańców obszaru rewitalizacji poprzez wprowadzenie funkcji umożliwiających rozwój społeczny z wykorzystaniem programów edukacji ekologicznej i ochrony bioróżnorodności. Monitorowanie i ocena rezultatów prowadzona będzie zgodnie z systemem monitoringu i oceny Lokalnego Programu Rewitalizacji Miasta sierp z perspektywą do 2025 r.		
9.	Planowany okres realizacji projektu (liczba miesięcy)	od	01./08/2017	
		do	15.12.2019	
10.	Szacowany budżet projektu (w przybliżeniu w zł)	Szacunkowa wartość projektu 400 000,00 zł		
11.	Zewnętrzne źródło finansowania	Tak/	Tak/Nie	
	Program operacyjny	WFOŚ i GW Programy z zakresu ochrony powierzchni ziemi.	Krajowy	
	Priorytet			
	Działanie			
12.	Wkład własny kwota % dofinansowania	Wkład własny 40 000,00 zł Poziom dofinansowania: do 90 %		
13.	Wskaźnik rezultatu (patrz informacje pod Tabelą)	Nazwa wskaźnika	Jednostka miary	Wartość docelowa
		2. Liczba osób z obszaru rewitalizacji uczestniczących w projekcie	Osoby	60
14.	Wskaźnik produktu	2. Obszary rewitalizacji, którym nadano nowe funkcje społeczne	Szt.	1

PRZEBUDOWA TARGOWISKA PRZY UL. B. PRUSA

UM.17

Fizyka projektowa	
Lokalny Program Rewitalizacji Miasta Sierpca	
1.	Obszar wsparcia w Lokalnym Programie Rewitalizacji <i>przestrzenny, gospodarczy, społeczny</i>
2.	Komplementarność w Lokalnym Programie Rewitalizacji <i>Projekt Nr 1 Remont budynku dworca kolejowego w Sierpcu wraz z adaptacją na cele społeczno-gospodarcze Projekt Nr 1A Inkubator Przedsiębiorczości</i>

		<p><i>Projekt Nr 1 B Inkubator Przedsiębiorczości Społecznej</i></p> <p>Projekt nr 2 Remont budynku przy ul. Farnej 24 wraz z adaptacją na cele społeczne</p> <p><i>Projekt Nr 2 A Inkubator Artystyczny – Aktywność i Kreacja</i></p> <p><i>Projekt Nr 2 B Targowisko Rzemiosła</i></p>
3.	Komplementarność w Regionalnym Programie Operacyjnym województwa Mazowieckiego 2014-2020	<p>Działanie 6.2 Rewitalizacja obszarów zmarginalizowanych (PI 9b):</p> <p>- rozwój infrastruktury technicznej na obszarach rewitalizowanych w celu ich aktywizacji społecznej i gospodarczej.</p>
4.	Tytuł projektu	Przebudowa Targowiska przy ul. B. Prusa
5.	Podmiot odpowiedzialny (Wnioskodawca)	Zakład Gospodarki Komunalnej i Mieszkaniowej w Sierpcu Spółka z o.o. ul. Traugutta 33 09-200 Sierpc,
6.	Opis przedsięwzięcia	<p>Zakres przedsięwzięcia obejmie przebudowę Targowiska przy ul. B. Prusa, wraz z parkingiem przy ul. B. Prusa, budowę parkingów przy ul. Plac Fryderyka Chopina oraz parking wewnętrzny, budowę zadaszeń na targowisku, oraz budowa wewnętrznych ulic i ciągów dojazdowych, placów manewrowych i parkingów.</p> <p>Cele przedsięwzięcia:</p> <ul style="list-style-type: none"> ▪ stworzenie strefy aktywności gospodarczej jako nowoczesnego miejsca do prowadzenia działalności biznesowej o zasięgu ponad lokalnym, ▪ wzrost konkurencyjności strefy aktywności gospodarczej poprzez poprawę warunków lokalowych i infrastrukturalnych istniejącego targowiska miejskiego oraz poprawę jakości świadczonych usług, ▪ wzrost liczby klientów korzystających z targowiska, pozwalający na zmniejszenie ryzyka inwestycyjnego i stabilność ekonomiczną podmiotów. <p>Jednocześnie stworzona przestrzeń i infrastruktura wykorzystywana będzie dla wsparcia działań społecznych, gospodarczych oraz integracyjnych realizowanych w ramach projektów: Inkubatora Przedsiębiorczości, Inkubatora Społecznego oraz Artystycznego jak również w ramach projektu Targowiska Rzemiosła.</p> <p>Jednocześnie w wyniku realizacji projektu poprawie ulegnie estetyka przestrzeni miejskiej w obszarze rewitalizacji .</p>
7.	Grupa docelowa (grupa mieszkańców, która skorzysta z przedsięwzięcia)	<p>Grupą docelową planowanego przedsięwzięcia są mieszkańcy i podmioty prowadzące działalność na obszarze rewitalizacji, a w szczególności:</p> <ul style="list-style-type: none"> — lokalni mali i średni przedsiębiorcy prowadzący działalność gospodarczą na obszarze rewitalizacji, — osoby bezrobotne, w tym po 25 roku życia, po 50 roku życia, kobiety — osoby wykluczone społecznie, w tym z deficytami kompetencji

8.	Lokalizacja projektu	09-200 Sierpc ul. Bolesława Prusa – Targowisko Miejskie		
9.	Prognozowane rezultaty wraz ze sposobem ich oceny w odniesieniu do celów rewitalizacji	<ul style="list-style-type: none"> — Tworzenie i rozwój miejsc pracy — Realizacja programów wsparcia społecznych i gospodarczych — Ożywienie społeczne i gospodarcze w obszarze rewitalizacji — Poprawa estetyki przestrzeni miejskiej <p>Monitorowanie i ocena rezultatów prowadzona będzie zgodnie z systemem monitoringu i oceny Lokalnego Programu Rewitalizacji Miasta sierpc z perspektywą do 2025 r.</p>		
10.	Planowany okres realizacji projektu (liczba miesięcy)	od	01/12/2016	
		do	31/12/2018	
11.	Szacowany budżet projektu (w przybliżeniu w zł)	Szacunkowa wartość projektu: 4 510 000,00 zł.		
11.	Zewnętrzne źródło finansowania	Tak	Nie	
	Program operacyjny	Regionalny	Krajowy	
		RPO WM 2014-2020		
	Priorytet	PI 9b,		
	Działanie	6.2,		
12.	Wkład własny kwota	<i>Wkład własny: 2 029 500,00</i>		
	% dofinansowania	<i>% dofinansowania: do 55%</i>		
13.	Wskaźnik rezultatu	Nazwa wskaźnika	Jednostka miary	Wartość docelowa
		Liczba przedsiębiorstw ulokowanych na zrewitalizowanych obszarach	Szt.	3
		Liczba programów o charakterze społeczno gospodarczym realizowanych na zrewitalizowanym obszarze	Szt.	4
14.	Wskaźnik produktu	Liczba obiektów infrastruktury zlokalizowanych na rewitalizowanych obszarach	Szt.	1

POZOSTAŁE PRZEDSIĘWZIĘCIA REWITALIZACYJNE

W tej części Lokalnego Programu Rewitalizacji Miasta Sierpc z perspektywą do 2025 roku przedstawiono ogólny opis uzupełniających rodzajów przedsięwzięć rewitalizacyjnych, których wpływu – z powodu mniejszej skali oddziaływania – nie analizuje się indywidualnie, ale są pożądane na obszarze rewitalizacji i mogą, dzięki efektowi synergii wzmocnić efekty podstawowych przedsięwzięć.

Przedsięwzięcia te wynikają przede wszystkim z innych polityk sektorowych realizowanych przez Gminę Miasta Sierpc i są ilustracją komplementarności problemowej działań rewitalizacyjnych:

1. Poprawa stanu wielorodzinnych budynków mieszkalnych remonty, adaptacje oraz prace konserwatorskie – przedsięwzięcia wykraczające poza zakres określony w wykazie przedsięwzięć

podstawowych realizowane na obszarze rewitalizacji na podstawie Wieloletniego Programu Gospodarowania Mieszkaniowym Zasobem Gminy Miasto Sierpc na lata 2013-2017.

2. Termomodernizacja budynków, audyty energetyczne budynków użyteczności publicznej – przedsięwzięcia wykraczające poza zakres określony w wykazie przedsięwzięć podstawowych realizowane na obszarze rewitalizacji na podstawie Planu Gospodarki Niskoemisyjnej dla Gminy Miasta Sierpc.
3. Modernizacja i rozbudowa miejskich placówek oświatowych – przedsięwzięcia wykraczające poza zakres określony w wykazie przedsięwzięć podstawowych realizowane na obszarze rewitalizacji na podstawie Planu Gospodarki Niskoemisyjnej dla Gminy Miasta Sierpc.
4. Likwidacja lokalnych węglowych źródeł ciepła w budynkach komunalnych – przedsięwzięcia wykraczające poza zakres określony w wykazie przedsięwzięć podstawowych realizowane na obszarze rewitalizacji na podstawie Planu Gospodarki Niskoemisyjnej dla Gminy Miasta Sierpc.
5. Modernizacja indywidualnych źródeł ciepła w budynkach prywatnych – przedsięwzięcia wykraczające poza zakres określony w wykazie przedsięwzięć podstawowych realizowane na obszarze rewitalizacji na podstawie Planu Gospodarki Niskoemisyjnej dla Gminy Miasta Sierpc.
6. Termomodernizacja budynków prywatnych – przedsięwzięcia wykraczające poza zakres określony w wykazie przedsięwzięć podstawowych realizowane na obszarze rewitalizacji na podstawie Planu Gospodarki Niskoemisyjnej dla Gminy Miasta Sierpc.
7. Budowa i modernizacja oświetlenia ulicznego w mieście Sierpc – przedsięwzięcia wykraczające poza zakres określony w wykazie przedsięwzięć podstawowych realizowane na obszarze rewitalizacji na podstawie Planu Gospodarki Niskoemisyjnej dla Gminy Miasta Sierpc.
8. Propagowanie transportu rowerowego i pieszego – przedsięwzięcia wykraczające poza zakres określony w wykazie przedsięwzięć podstawowych realizowane na obszarze rewitalizacji na podstawie Planu Gospodarki Niskoemisyjnej dla Gminy Miasta Sierpc.
9. Podniesienie świadomości ekologicznej mieszkańców – przedsięwzięcia wykraczające poza zakres określony w wykazie przedsięwzięć podstawowych realizowane na obszarze rewitalizacji na podstawie Planu Gospodarki Niskoemisyjnej dla Gminy Miasta Sierpc.
10. Poprawa warunków umożliwiających uprawianie sportu w klubach przez ich członków oraz zwiększenie dostępności społeczności lokalnej do działalności sportowej prowadzonej przez te kluby i angażowanie organizacji pozarządowych do popularyzowania i propagowania różnorodnych form aktywności fizycznej wśród mieszkańców obszaru rewitalizacji – przedsięwzięcia wykraczające poza zakres określony w wykazie przedsięwzięć podstawowych realizowane na obszarze rewitalizacji na podstawie Rocznego Programu Współpracy Miasta Sierpc z organizacjami pozarządowymi oraz podmiotami prowadzącymi działalność pożytku publicznego.
11. Wzbogacenie życia kulturalnego na obszarze rewitalizacji, o ułatwienie mieszkańcom obszaru rewitalizacji dostępu do dóbr kultury i sztuki, rozwijanie i promowanie talentów oraz podtrzymywanie i wzmacnianie tożsamości i tradycji – przedsięwzięcia wykraczające poza zakres określony w wykazie przedsięwzięć podstawowych realizowane na obszarze rewitalizacji na podstawie Rocznego Programu Współpracy Miasta Sierpc z organizacjami pozarządowymi oraz podmiotami prowadzącymi działalność pożytku publicznego.
12. Organizowanie i promowanie imprez o charakterze turystycznym na obszarze rewitalizacji i promocja turystyki aktywnej wśród mieszkańców obszaru rewitalizacji – przedsięwzięcia wykraczające poza zakres określony w wykazie przedsięwzięć podstawowych realizowane na obszarze rewitalizacji na podstawie Rocznego Programu Współpracy Miasta Sierpc z organizacjami pozarządowymi oraz podmiotami prowadzącymi działalność pożytku publicznego.

13. Organizacja wypoczynku dzieci i młodzieży szkolnej, mającego na celu propagowanie aktywnych form spędzania czasu, ukierunkowane zwłaszcza dla dzieci i młodzieży w obszarze rewitalizacji, w tym zagrożonych problemami wynikającymi z bezradności opiekuńczo-wychowawczej – przedsięwzięcia wykraczające poza zakres określony w wykazie przedsięwzięć podstawowych realizowane na obszarze rewitalizacji na podstawie Roczego Programu Współpracy Miasta Sierpc z organizacjami pozarządowymi oraz podmiotami prowadzącymi działalność pożytku publicznego.
14. Podniesienie świadomości mieszkańców obszaru rewitalizacji w Sierpcu w zakresie zdrowego stylu życia i krwiodawstwa oraz włączanie społeczności lokalnej do działań na rzecz zdrowia – przedsięwzięcia wykraczające poza zakres określony w wykazie przedsięwzięć podstawowych realizowane na obszarze rewitalizacji na podstawie Roczego Programu Współpracy Miasta Sierpc z organizacjami pozarządowymi oraz podmiotami prowadzącymi działalność pożytku publicznego.
15. Pomoc społeczna, w zakresie usług opiekuńczych i specjalistycznych usług opiekuńczych – przedsięwzięcia wykraczające poza zakres określony w wykazie przedsięwzięć podstawowych realizowane na obszarze rewitalizacji na podstawie Roczego Programu Współpracy Miasta Sierpc z organizacjami pozarządowymi oraz podmiotami prowadzącymi działalność pożytku publicznego.
16. Promowanie odpowiednich wzorców życia rodzinnego oraz rozwijanie działań w zakresie środowiskowej i alternatywnej profilaktyki uzależnień – przedsięwzięcia wykraczające poza zakres określony w wykazie przedsięwzięć podstawowych realizowane na obszarze rewitalizacji na podstawie Roczego Programu Współpracy Miasta Sierpc z organizacjami pozarządowymi oraz podmiotami prowadzącymi działalność pożytku publicznego.
17. Wdrożenie realizacji drobnych zadań publicznych przy wykorzystaniu mechanizmu inicjatywy lokalnej jako realizacja celu 3 oraz kierunku działania 4.1.

ZESPÓŁ DS. REWITALIZACJI

Najważniejszym organem koordynującym na etapie programowania procesu rewitalizacji jest Zespół ds. rewitalizacji. W skład zespołu weszli przedstawiciele Urzędu Miasta, poszczególnych wydziałów odpowiedzialnych za działania i polityki związane z polityką społeczną, gospodarczą, przestrzenną gminy Sierpc. Na tym etapie zespół ds. rewitalizacji jest odpowiedzialny za:

- programowanie – poprzez koordynację procesu przygotowania programu, w ramach koordynacji działań tj.:
 - promocja jako etap wstępny do programowania. Realizacja działań promocyjnych umożliwia uruchomienie szerokiej partycypacji społecznej na dalszych etapach procesu rewitalizacji oraz pozyskanie niezbędnych partnerów w tym procesie.
 - konsultacji społecznej w zakresie wypracowania diagnozy, delimitacji obszarów zdegradowanych i obszarów rewitalizacji,
 - konsultacji społecznych projektu LPR.

Doświadczenia wypracowane przez członków Zespołu ds. rewitalizacji na etapie programowania rewitalizacji zostaną wykorzystane w fazie wdrożenia LPR, zapewniając optymalizację realizowanych działań.

Na czas realizacji Programu zostanie zarządzeniem Burmistrza powołany Zespół ds. rewitalizacji. W strukturze Urzędu podlegał on będzie bezpośrednio Burmistrzowi. Będzie się składał z przedstawicieli następujących wydziałów:

- Wydziału Inwestycji, Remontów i Pozyskiwania Funduszy Zewnętrznych – co najmniej 2 osoby (pozyskiwanie środków na projekty oraz sprawy inwestycji w ramach Programu),
- Wydziału Oświaty, Kultury i Promocji – co najmniej 2 osoby (promocja programu i informacja o programie oraz programy z zakresu kultury i oświaty),
- Wydziału Spraw Społecznych i Komunalnych – co najmniej 2 osoby (programy społeczne w ramach Programu oraz kwestie termomodernizacji i efektywności energetycznej),
- Wydziału Finansowego – co najmniej 1 osoba (rozliczenia).

Zespół będzie pełnił rolę koordynacyjną w zakresie:

- wdrażania – poprzez koordynację wdrażania LPR i tam wskazanych przedsięwzięć rewitalizacyjnych w całym okresie realizacji programu.
Jednym z zadań będzie prawidłowe i sprawne przygotowanie wniosków aplikacyjnych celem pozyskania środków na realizację inwestycji zapisanych w programie. LPR poprzez identyfikację projektów rewitalizacyjnych, umożliwia wnioskowanie o dofinansowanie projektów w nim ujętych ze środków Unii Europejskiej. Główną rolę w przygotowaniu wniosków aplikacyjnych odegrają podmioty będące beneficjentami środków. Za przygotowanie wniosków, których beneficjentami będzie Gmina Miasto Sierpc, odpowiedzialni będą pracownicy Urzędu Miejskiego - jako podmiot odpowiedzialny za proces rewitalizacji w gminie oraz powołany w tym celu zewnętrzny koordynator / menager – jako podmiot odpowiedzialny za te właśnie zadanie.
- monitoringu – poprzez koordynowanie gromadzenia informacji niezbędnych do monitoringu i ewaluacji celów programu. Zespół będzie opracowywał rekomendacje dla Burmistrza.
- aktualizacji programu.
- ewaluacji – poprzez koordynację dokonywania pomiaru stopnia realizacji programu.

Szczegóły dotyczące działania Zespołu zostaną określone w regulaminie jego pracy.

Zespół będzie współdziałał z Komitetem Rewitalizacji.

KOMITET REWITALIZACJI

Jednym z elementów partycypacji społecznej obejmującej przygotowanie, prowadzenie i ocenę rewitalizacji w sposób zapewniający udział interesariuszy jest powołanie Komitetu Rewitalizacji.

Komitet stanowić będzie forum współpracy i dialogu interesariuszy z organami Gminy Miasta Sierpc w sprawach dotyczących przygotowania, prowadzenia i oceny rewitalizacji w ramach opracowywanego i realizowanego Lokalnego Programu Rewitalizacji Miasta Sierpca.

Zasady wyznaczania składu oraz zasady działania Komitetu określone zostaną w Zarządzeniu Burmistrza Miasta Sierpc, z uwzględnieniem następujących wytycznych:

ZASADY OGÓLNE

1. W skład Komitetu wchodzić będą w szczególności przedstawiciele interesariuszy rewitalizacji:
 - a) mieszkańcy obszaru rewitalizacji oraz właściciele, użytkownicy wieczystości nieruchomości i podmioty zarządzające nieruchomościami znajdującymi się na tym obszarze, w tym spółdzielnie mieszkaniowe, wspólnoty mieszkaniowe i towarzystwa budownictwa społecznego;
 - b) mieszkańcy gminy inni niż wymienieni w pkt 1;
 - c) podmioty prowadzące lub zamierzające prowadzić na obszarze gminy działalność gospodarczą;
 - d) podmioty prowadzące lub zamierzające prowadzić na obszarze gminy działalność społeczną, w tym organizacje pozarządowe i grupy nieformalne;
 - e) jednostki samorządu terytorialnego i ich jednostki organizacyjne;
 - f) organy władzy publicznej;
 - g) podmioty, inne niż wymienione w pkt 6, realizujące na obszarze rewitalizacji uprawnienia Skarbu Państwa.
2. Kadencja Komitetu trwać będzie 5 lat.
3. Członek Komitetu będzie mógł pełnić swoją funkcję nie dłużej niż 2 kadencje.
4. Członkiem Komitetu nie będzie mogła być osoba skazana prawomocnym wyrokiem sądu za przestępstwo z winy umyślnej lub wobec której orzeczono prawomocnie środek karny utraty praw publicznych.
5. Uczestnictwo w Komitecie ma charakter społeczny. Za udział w posiedzeniach i pracach Komitetu nie przysługuje wynagrodzenie ani dieta.

ZASADY WYZNACZANIA SKŁADU KOMITETU REWITALIZACJI

1. Komitet Rewitalizacji i jego skład powoływany będzie przez Burmistrza Miasta Sierpca w drodze zarządzenia.
2. W skład Komitetu Rewitalizacji wchodzić będzie 10 (dziesięciu) przedstawicieli interesariuszy procesu rewitalizacji, w tym:
 - a) 2 (dwóch) przedstawicieli Urzędu Miasta Sierpc i jednostek organizacyjnych wskazanych przez Burmistrza Miasta Sierpca,
 - b) 2 (dwóch) przedstawicieli mieszkańców obszaru rewitalizacji,
 - c) 2 (dwóch) przedstawicieli właścicieli, użytkowników wieczystych nieruchomości i podmiotów zarządzających nieruchomościami znajdującymi się na obszarze rewitalizacji (spółdzielnie mieszkaniowe, wspólnoty mieszkaniowe i towarzystwa budownictwa)

- d) 1 (jeden) przedstawiciel podmiotów prowadzących na obszarze gminy działalność gospodarczą,
 - e) 2 (dwóch) przedstawicieli podmiotów prowadzących na obszarze gminy działalność społeczną, w tym organizacji pozarządowych i grup nieformalnych.
 - f) 1 (jeden) przedstawiciel mieszkańców, inny niż wymieniony w lit. a - e
3. Członkowie Komitetu wskazani w pkt. 2 lit. b-f wybierani będą w trybie otwartego naboru. Nabór trwać będzie nie krócej niż 5 dni.
 4. Informacja o naborze członków do Komitetu zostanie zamieszczona na stronie
 5. W przypadku zgłoszenia się większej niż zakładana liczby kandydatów do Komitetu, decydująca będzie ocena merytoryczna formularzy, które pozytywnie przejdą ocenę formalną. Wzór formularzy określony będzie w Zarządzeniu Burmistrza Miasta Sierpc.
 6. W przypadku gdy w danej kategorii podmiotów, określonych w pkt 2 b-f nie zgłosi się żaden kandydat, przeprowadzony będzie nabór uzupełniający. W przypadku bezskutecznego rozstrzygnięcia naboru uzupełniającego, Burmistrz powoła Komitet składający się z przedstawicieli poszczególnych podmiotów, których kandydaci zostali zgłoszeni.

ZASADY DZIAŁANIA KOMITETU REWITALIZACJI

1. Komitet uczestniczyć będzie w opiniowaniu oraz przygotowaniu projektów uchwał Rady Miejskiej Sierpca oraz zarządzeń Burmistrza związanych z rewitalizacją.
2. Komitet opiniować będzie ocenę aktualności i stopnia realizacji Lokalnego Programu Rewitalizacji co najmniej raz na 2 lata.
3. Podczas pierwszego posiedzenia Komitetu członkowie wybierają spośród swojego grona Przewodniczącego i jego Zastępcę. Rolę Przewodniczącego podczas pierwszego spotkania do czasu jego wyboru pełni Burmistrz Miasta Sierpc.
4. Posiedzenia komitetu odbywać się będą nie rzadziej niż raz na 12 miesięcy zwoływane przez Przewodniczącego z własnej inicjatywy lub na wniosek:
 - a) co najmniej 4 członków Komitetu – w terminie do 14 dni od dnia wpływu wniosku do Przewodniczącego,
 - b) Burmistrza Miasta – w terminie do 14 dni od dnia złożenia wniosku.
5. W pracach Komitetu mogą brać udział osoby spoza jego grona np. eksperci w dziedzinie rewitalizacji, przedstawiciele różnych środowisk oraz specjaliści z zakresu działań podejmowanych na obszarze objętym procesami rewitalizacji). Osoby te zapraszane są przez Przewodniczącego, jego Zastępcę lub członków Komitetu. Zaproszeni goście uczestniczą w posiedzeniach, ale nie mają prawa głosu.
6. Komitet zajmować będzie stanowisko wobec tematów wpisanych w harmonogram obrad w formie wspólne wypracowanej opinii, przy czym opinia formułowana będzie po odbyciu głosowania i przyjmowana zwykłą większością głosów w obecności co najmniej połowy członków Komitetu.
7. W przypadku, gdy Komitet zajmować będzie stanowisko w drodze głosowania, przedstawiciele Urzędu Miasta Sierpc i jednostek organizacyjnych nie biorą udziału w głosowaniu, jeżeli dotyczy ono projektów dokumentów, których opracowanie jest zadaniem Burmistrza Miasta Sierpca.
8. Z każdego posiedzenia sporządzany będzie protokół, do którego wpisane zostaną wszystkie ustalenia podjęte podczas posiedzenia Komitetu.

OBSŁUGA PRAC KOMITETU REWITALIZACJI

1. Obsługę organizacyjną i techniczną Komitetu zapewniać będzie Sekretariat komitetu, którego funkcje pełnić będzie komórka organizacyjna Urzędu Miasta Sierpca wskazana przez Burmistrza, właściwa ds. rewitalizacji.
2. Do zadań w zakresie obsługi organizacyjno-technicznej należeć będzie:
 - a) przygotowanie oraz przekazywanie członkom Komitetu materiałów i projektów dokumentów przeznaczonych do zaopiniowania przez Komitet,

- b) informowanie członków Komitetu o zwoływanych posiedzeniach,
- c) sporządzanie protokołów i list obecności z posiedzeń,
- d) archiwizacja dokumentacji związanej z działalnością Komitetu.

Pierwszy nabór członków Komitetu odbędzie się w terminie umożliwiającym powołanie komitetu rewitalizacji do dnia 29 listopada 2016 r.

EWALUACJA

Ewaluacja ex post posłuży do rozliczenia wyników wdrożenia prac związanych z Lokalnym Programem Rewitalizacji Miasta Sierpc z perspektywą do 2025 roku. Raport ewaluacyjny sporządzony zostanie na okres 2016-2025. Powinien on zostać przekazany Burmistrzowi oraz Radzie Miasta, a także podany do publicznej wiadomości poprzez zamieszczenie na stronie internetowej Urzędu Miasta Sierpca. Raport powinien składać się z elementów takich jak:

- zestawienie najważniejszych wniosków ze Sprawozdań Rocznych prowadzonych w okresie obowiązywania Lokalnego Programu Rewitalizacji Miasta Sierpca z perspektywą do 2025 roku,
- badania społeczno-ekonomiczne, które będą stanowiły odpowiedź na zdiagnozowane problemy w dokumencie dotyczącym wyznaczenia obszarów zdegradowanych i obszarów rewitalizacji.

Uzyskane informacje pozwolą na wykazanie efektów, które zostały osiągnięte dzięki podjętemu przedsięwzięciu rewitalizacyjnemu.

SYSTEM MONITOROWANIA

SPOSOBY MONITOROWANIA LOKALNEGO PROGRAMU REWITALIZACJI

Celem monitoringu jest pozyskanie informacji, na podstawie których następuje:

- ocena stopnia realizacji celów i przedsięwzięć rewitalizacyjnych (monitoring postępu realizacji programu),
- ocena i identyfikacja trudności, przeszkód lub nieprawidłowości występujących podczas realizacji programu i przedsięwzięć rewitalizacyjnych (monitoring barier i trudności).

Monitoring odbywa się w sposób ciągły w okresie od rozpoczęcia procesu rewitalizacji tj. od programowania aż do momentu zakończenia realizacji programu tj. do 2025 roku.

Monitoring realizacji Lokalnego Programu Rewitalizacji Miasta Sierpca w perspektywie 2025 roku będzie odbywać się w czterech etapach:

1. analiza realizacji celów – monitoring przeprowadzony w całym okresie realizacji programu rewitalizacji,
2. analiza procedur wdrażania – analiza sposobu realizacji przedsięwzięć rewitalizacyjnych,
3. przegląd wskaźników:
 - a. monitoring właściwego doboru wskaźników produktu i rezultatu dla każdego przedsięwzięcia. Dobór wskaźników musi być zgodny z Instrukcją dotyczącą przygotowania projektów rewitalizacyjnych (SZOOP) w ramach Regionalnego Programu Operacyjnego dla Województwa Mazowieckiego na lata 2014-2020, wydanej przez Urząd Marszałkowski Województwa Mazowieckiego w Warszawie w 2016 r.
 - b. monitoring wskaźników realizacji Lokalnego Programu Rewitalizacji Miasta Sierpca w perspektywie 2025 roku
4. raportowanie wyników.

Ocena realizacji LPR dotyczy sposobu oraz stopnia realizacji przedsięwzięć rewitalizacyjnych i programu wraz z kontrolą terminów wykonania poszczególnych działań, która nastąpi na podstawie wskaźników, tj.:

- kryterium skuteczności – kryterium pozwoli na ocenę czy cele założone w fazie programowania i planowania przedsięwzięć rewitalizacyjnych zostały osiągnięte,
- kryterium efektywności – kryterium pozwoli na ocenę kwot poniesionych dotąd w relacji do osiągniętych wartości na poziomie produktu i rezultatu,
- kryterium użyteczności - kryterium pozwala na ocenę efektów poszczególnych przedsięwzięć rewitalizacyjnych i programu na poziomie produktu, rezultatu i oddziaływania.

ZASADY MODYFIKACJI I WPROWADZENIA DZIAŁAŃ W REAKCJI NA ZMIANY W OTOCZENIU

Program rewitalizacji ma formułę otwartą, co oznacza, że w przypadku:

- zmiany wymogów prawnych (w tym zmiany w wytycznych w zakresie rewitalizacji w programach operacyjnych na lata 2014-2020, SZOOP RPO WM 2014-2020),
- pojawienia się nowych problemów społecznych, gospodarczych, przestrzennych, środowiskowych, technicznych,
- zaplanowania nowych przedsięwzięć rewitalizacyjnych w reakcji na zmiany zachodzące w obszarach rewitalizacji,
- monitorowania efektów programu, gdzie uzasadnieniem korekt będzie istotna zmienność otoczenia odwzorowana w raportach z monitorowania realizacji LPR,

będzie on aktualizowany. Do okoliczności, które będą wskazywały na konieczność aktualizacji LPR w wyniku monitorowania efektów, należą:

- nieosiągnięcie zakładanych wskaźników na etapie monitorowania,
- rekomendacje Zespołu ds. rewitalizacji będące odpowiedzią na negatywną ocenę efektywności działań rewitalizacyjnych, w tym dokonaną przez interesariuszy LPR.

Za uruchomienie procedury aktualizacji LPR odpowiadać będzie zespół ds. rewitalizacji, który powstanie na etapie wdrażania programu rewitalizacji. W przypadku stwierdzenia, że LPR wymaga zmiany, Burmistrz Gminy Sierpc przedłoży Radzie Gminy Sierpc stosowny projekt uchwały zmieniającej LPR. Zmiana LPR następuje w trybie, w jakim był on uchwalany. Wszelkie zaproponowane zmiany w LPR muszą posiadać uzasadnienie oraz zostać właściwie opisane. Powinny zawierać informacje o zakresie i przyczynach zmiany oraz jej wpływu na dalszą realizację Lokalnego Programu Rewitalizacji Miasta Sierpc z perspektywą do 2025 roku i propozycję modyfikacji.

WSKAŹNIKI REALIZACJI CELÓW LOKALNEGO PROGRAMU REWITALIZACJI MIASTA SIERPC

Ocena realizacji celów Lokalnego Programu Rewitalizacji Miasta Sierpc z perspektywą do 2025 roku będzie odbywać się w cyklach dwuletnich oraz na koniec założonego okresu – w 2025 r. Monitoring opiera się na 33 wskaźnikach przypisanych do 4 celów. Wskaźniki zostały skomponowane w taki sposób, aby jednocześnie weryfikować realizację celów i przedstawiać, jak poszczególne projekty przyczyniają się do realizacji celów. Maksymalna ocena w poszczególnych celach wynosi:

- dla celu pierwszego – 40 punktów,
- dla celu drugiego – 35 punktów,
- dla celu trzeciego – 30 punktów,
- dla celu czwartego – 30 punktów.

Dla pierwszych trzech celów katalog wskaźników został skonstruowany w taki sposób, aby osiągnięcie zakładanego celu punktowego było możliwe na dwa sposoby:

- poprzez osiągnięcie oczekiwanej wartości wskaźnika głównego (ważącego najwięcej w grupie dla danego celu) oraz kilku wskaźników o niższej wadze,
- poprzez osiągnięcie oczekiwanych wartości dla wszystkich wskaźników o niższej wadze.

Wskaźniki główne wymieniono w każdym przypadku jako pierwsze w grupie, a ich wybór wynika bezpośrednio z pogłębionej diagnozy obszaru rewitalizacji i znaczącej różnicy wartości danego wskaźnika w odniesieniu do obszaru całego miasta.

Odzwierciedla to istotne znaczenie gospodarczego i społecznego celu rewitalizacji obszaru przy nieco mniejszym znaczeniu celów infrastrukturalnych. Ważna jest jednak komplementarność przestrzenna w realizacji poszczególnych celów – nie można mówić o skutecznej realizacji celu pierwszego bez czwartego, podobnie ściśle powiązane są drugi i trzeci.

Ocena realizacji celów Lokalnego Programu Rewitalizacji Miasta Sierpc z perspektywą do 2025 roku będzie polegała za każdym razem na sprawdzeniu przypisanej do wskaźnika tendencji. Wskaźniki mają przypisane wagi 2 lub 5 w zależności od znaczenia dla realizacji celu. Punkty wynikające z wag będą przyznawane w ocenie, jeśli założona dla danego wskaźnika tendencja będzie występować. W innym przypadku dla danego wskaźnika zostanie przyznane 0 punktów. Uzyskanie 135 punktów na koniec realizacji programu byłoby idealnym rozwiązaniem, lecz i niższe wyniki będą świadczyły o sukcesie.

Podstawą oceny kompleksowości przeprowadzonej interwencji będzie osiągnięcie przynajmniej 60% punktów w każdym celu. Wskaźniki osiągnięcia celów powiązanych integralnie, tj. 1 i 4 oraz 2 i 3 nie mogą odbiegać od siebie o więcej niż 20%, aby działania mogły zostać uznane za komplementarne.

Tabela 5 Wskaźniki bazowe i oczekiwane realizacji Lokalnego Programu Rewitalizacji

Cel	Wskaźnik	Tendencja	Waga
Integracja przedsiębiorczości, promocja środowisk artystycznych i rodzimych rzemieślników oraz zwiększenie atrakcyjności inwestycyjnej obszaru rewitalizacji Sierpca	Cel pierwszy		40
	Udział osób pozostających bez pracy powyżej 12 miesięcy w ogóle mieszkańców	Spadająca, nie mniej niż 2 p.p. (do 2025)	20
	Liczba nowych miejsc pracy	Rosnąca, nie mniej niż 50 (do 2025)	5
	Liczba nowych MSP korzystających z powstałej infrastruktury	Rosnąca, nie mniej niż 10 (do 2025)	5
	Liczba obiektów, którym nadano nowe funkcje gospodarcze i społeczne	Rosnąca, nie mniej niż 2 (do 2025)	5
	Liczba wspólnych inicjatyw samorządu i przedsiębiorców	Rosnąca, nie mniej niż 1 rocznie	5
	Liczba wspólnych projektów edukacyjnych samorządu i przedsiębiorców	Rosnąca, nie mniej niż 2 rocznie	5
	Liczba osób zaktywizowanych zawodowo	Rosnąca, nie mniej niż 200 (do 2025)	5
	Liczba podmiotów ekonomii społecznej	Nie malejąca	5
	Liczba podmiotów ekonomii społecznej korzystających z infrastruktury	Nie malejąca	5
Wzmocnienie spójności społecznej i kapitału społecznego na obszarze rewitalizacji	Cel drugi		35
	Liczba osób w rodzinach korzystających ze świadczeń pieniężnych pomocy społecznej na 1 tysiąc mieszkańców	Spadająca, nie mniej niż o 10 (do 2025)	15
	Liczba zrealizowanych programów wsparcia realizowanych przez organizacje pozarządowe	Rosnąca, nie mniej niż 3 (do 2025)	5

	Liczba zrealizowanych programów wsparcia realizowanych przez Urząd Miejski	Rosnąca, nie mniej niż 3 (do 2025)	2
	Liczba uczniów uczestniczących w programie	Rosnąca	5
	Liczba rodziców ze stwierdzonym problemem bezradności opiekuńczo-wychowawczej	Malejąca	5
	Liczba zorganizowanych warsztatów dla rodziców, uczniów zorganizowane przez pedagogów, nauczycieli	Rosnąca	5
	Liczba osób korzystających z nowej przestrzeni w ramach prowadzonych programów wsparcia i aktywizacji społecznej	Rosnąca	2
	Liczba osób korzystających z programów wsparcia realizowanych przez Miasto oraz organizacje pozarządowe (formalne i nieformalne)	Rosnąca do 2020 r., stabilna do 2025 r.	5
	Liczba osób korzystających ze Świetlicy Środowiskowej	Rosnąca	2
	Liczba osób korzystających z Domu Seniora	Rosnąca	2
	Liczba zorganizowanych wspólnych wyjść uczniów i ich rodziców na projekcje filmów, w plener, na wycieczki rowerowe i inne formy spędzania wolnego czasu.	Rosnąca	2
	Aktywne spędzanie wolnego czasu na obszarze rewitalizacji - Międzypokoleniowe strefy rekreacji	Cel trzeci	
Liczba przestępstw na 1 tysiąc mieszkańców		Spadająca, nie mniej niż o 10 (do 2025)	10
Liczba imprez realizowanych w oparciu o powstałą infrastrukturę nad rzeką Sierpionicą		Rosnąca	5
Liczba osób uczestniczących w imprezach realizowanych w oparciu o infrastrukturę		Rosnąca	5
Liczba obiektów w przestrzeni publicznej dostosowanych do potrzeb osób starszych i niepełnosprawnych		Rosnąca	5
Liczba Międzypokoleniowych stref rekreacji		Rosnąca, nie mniej niż 3 (do 2025)	5
Liczba ścieżek i obszarów tematycznych		Rosnąca	5
Długość utworzonych ścieżek rowerowych		Rosnąca	5
Obszar rewitalizacji architektoniczna – perełka miasta i atrakcyjne miejsce zamieszkania		Cel czwarty	
	Liczba osób objętych programem termomodernizacji	Rosnąca	5
	Zapotrzebowanie na energię (średnio dla budynków)	Spadające	2
	Liczba budynków poddanych termomodernizacji	Rosnąca	5
	Liczba mikroprojektów zrealizowanych w	Rosnąca	5

	ramach inicjatywy lokalnej		
	Liczba osób korzystających z nowej przestrzeni	Rosnąca	5
	Liczba lokalnych rzemieślników i artystów działających w utworzonej przestrzeni publicznej	Rosnąca, nie mniej niż 10 (2025)	2
	Liczba lokalnych organizacji pozarządowych i nieformalnych działających w utworzonej przestrzeni publicznej	Rosnąca	2
	Liczba dostosowanych witryn sklepowych do opracowanego wzorca	Rosnąca	2
	Długość zmodernizowanej nawierzchni chodników	Rosnąca	2

Źródło: opracowanie własne

INDYKATYWNE RAMY FINANSOWE PRZEDSIĘWZIĘĆ

Głównym źródłem finansowania przedsięwzięć rewitalizacyjnych są środki finansowe o charakterze publicznym, które są uruchamiane bezpośrednio w formie instrumentów przez władze lokalne np. podatki lokalne, czynsze, pożyczki, kredyty, obligacje lub akcje itp. Innym bardzo ważnym źródłem finansowania są instrumenty zewnętrzne pochodzenia krajowego i zagranicznego. W procesie finansowania przedsięwzięć rewitalizacyjnych można uruchamiać również współpracę z sektorem prywatnym, w ramach środki finansowych właścicieli i zarządców nieruchomości, mieszkańców, inwestorów zewnętrznych realizować ideę partnerstwa publiczno-prywatnego lub publiczno-społecznego.

Tabela 6 Indykatywne ramy finansowe

Tytuł projektu	kategoria	Źródła finansowania	2016	2017	2018	2019	2020	2021	2022	2023	Razem		
1	Remont budynku dworca kolejowego w Sierpcu wraz z adaptacją na cele społeczno-gospodarcze	przestrzenny środowiskowy	Fundusze europejskie		400 000	3 600 000						4 000 000	
			Środki krajowe										0
			Środki własne miasta		100 000	900 000							1 000 000
			Środki WFOŚ i GW										
			Wartość całkowita	0	500 000	4 500 000	0	0	0	0	0	0	5 000 000
1 A	Inkubator Przedsiębiorczości	społeczny gospodarczy	Fundusze europejskie				160 000	160 000				320 000	
			Środki krajowe						180 000	180 000	180 000	540 000	
			Środki własne miasta				40 000	40 000	20 000	20 000	20 000	140 000	
			Środki WFOŚ i GW										
			Wartość całkowita	0	0	0	200 000	200 000	200 000	200 000	200 000	200 000	1 000 000
1 B	Inkubator Przedsiębiorczości Społecznej	społeczny gospodarczy	Fundusze europejskie				180 000	180 000				360 000	
			Środki krajowe						180 000	180 000	180 000	540 000	
			Środki własne miasta				20 000	20 000	20 000	20 000	20 000	100 000	
			Środki WFOŚ i GW										
			Wartość całkowita	0	0	0	200 000	200 000	200 000	200 000	200 000	200 000	1 000 000
2	Remont budynku przy ul. Farnej 24 wraz z adaptacją na cele społeczne	społeczny przestrzenny środowiskowy gospodarczy	Fundusze europejskie		2 080 000							2 080 000	
			Środki krajowe										
			Środki własne miasta		520 000								520 000
			Środki WFOŚ i GW										
			Wartość całkowita	0	2 600 000	0	0	0	0	0	0	0	2 600 000
2 A	Inkubator Artystyczny – Aktywność i Kreacja	społeczny	Fundusze europejskie									0	
			Środki krajowe			90 000	90 000	90 000					
			Środki własne miasta			10 000	10 000	10 000					30 000
			Środki WFOŚ i GW										
			Wartość całkowita	0	0	100 000	100 000	100 000	0	0	0	0	300 000

2 B	Targowisko Rzemiosła	społeczny gospodarczy	Fundusze europejskie								0		
			Środki krajowe			90 000	90 000	90 000					
			Środki własne miasta			10 000	10 000	10 000				30 000	
			Środki WFOŚ i GW										
			Wartość całkowita	0	0	100 000	100 000	100 000	0	0	0	300 000	
2 C	Aktywność Przede Wszystkim	społeczny	Fundusze europejskie			90 000	90 000	90 000				270 000	
			Środki krajowe										
			Środki własne miasta			10 000	10 000	10 000					30 000
			Środki WFOŚ i GW										
			Wartość całkowita	0	0	100 000	100 000	100 000	0	0	0	300 000	
3	Remont budynku Plac Chopina 16 oraz nadanie mu nowych funkcji społecznych, edukacyjnych i kulturalnych	przestrzenny środowiskowy	Fundusze europejskie			6 400 000						6 400 000	
			Środki krajowe										0
			Środki własne miasta			1 600 000							1 600 000
			Środki WFOŚ i GW										
			Wartość całkowita	0	0	8 000 000	0	0	0	0	0	8 000 000	
3 A	Dom Seniora	społeczny	Fundusze europejskie				0	0	0	0		0	
			Środki krajowe				80 000	80 000	80 000	80 000	80 000	400 000	
			Środki własne miasta				20 000	20 000	20 000	20 000	20 000	100 000	
			Środki WFOŚ i GW										
			Wartość całkowita	0	0	0	100 000	100 000	100 000	100 000	100 000	500 000	
3 B	Świetlica Środowiskowa	społeczny	Fundusze europejskie				90 000	90 000	0	0		180 000	
			Środki krajowe						90 000	90 000	90 000	270 000	
			Środki własne miasta				10 000	10 000	10 000	10 000	10 000	50 000	
			Środki WFOŚ i GW										
			Wartość całkowita	0	0	0	100 000	100 000	100 000	100 000	100 000	500 000	
3 C	Wspólnota- Program Integracji Międzypokoleniowej	społeczny	Fundusze europejskie		80 000	80 000	80 000	80 000	0	0	0	320 000	
			Środki krajowe						80 000	80 000	80 000	240 000	
			Środki własne miasta		20 000	20 000	20 000	20 000	20 000	20 000	20 000	140 000	
			Środki WFOŚ i GW										
			Wartość całkowita	0	100 000	100 000	100 000	100 000	100 000	100 000	700 000		

4	Zagospodarowanie przestrzeni publ. w obrębie Pl. Chopina oraz parku im. T. Paciorkiewicza wraz z nadaniem im funkcji społecznych	społeczny przestrzenny środowiskowy gospodarczy	Fundusze europejskie		2 400 000							2 400 000	
			Środki krajowe										
			Środki własne miasta		600 000								600 000
			Środki WFOŚ i GW										0
			Wartość całkowita	0	3 000 000	0	0	0	0	0	0	3 000 000	
4 A	Festiwalowo – Program Lokalnych Imprez Plenerowych	społeczny	Fundusze europejskie			135 000						135 000	
			Środki krajowe				135 000	90 000	90 000	90 000		405 000	
			Środki własne miasta			15 000	15 000	10 000	10 000	10 000		60 000	
			Środki WFOŚ i GW									0	
			Wartość całkowita	0	0	150 000	150 000	100 000	100 000	100 000	0	600 000	
5	Zagospodarowanie przestrzenne doliny rzeki Sierpienicy z terenami przyległymi, wraz z nadaniem im funkcji społecznych	społeczny przestrzenny środowiskowy gospodarczy	Fundusze europejskie									0	
			Środki krajowe									0	
			Środki własne miasta			500 000						500 000	
			Środki WFOŚ i GW			2 000 000						2 000 000	
			Fundusze europejskie	0	0	2 500 000	0	0	0	0	0	2 500 000	
6	Rozwój mobilności miejskiej oraz poprawa jakości infrastruktury transportowej na obsz. rewitalizacji	społeczny przestrzenny środowiskowy	Fundusze europejskie			4 000 000						4 000 000	
			Środki krajowe									0	
			Środki własne miasta			1 000 000						1 000 000	
			Środki WFOŚ i GW									0	
			Wartość całkowita	0	0	5 000 000		0	0	0	0	5 000 000	
7	Remont Stadionu Miejskiego wraz z infrastrukturą towarzyszą. wraz z rozwojem funkcji sportowych, edukacyjnych i społ	społeczny przestrzenny	Fundusze europejskie		2 400 000	2 400 000						4 800 000	
			Środki krajowe									0	
			Środki własne miasta		600 000	600 000						1 200 000	
			Środki WFOŚ i GW									0	
			Wartość całkowita	0	3 000 000	3 000 000	0	0	0	0	0	6 000 000	
8	„Bądź FIT” Program rekreacyjno – sportowy	społeczny	Fundusze europejskie									0	
			Środki krajowe		180 000	180 000	180 000	180 000	180 000		900 000		
			Środki własne miasta		20 000	20 000	20 000	20 000	20 000		100 000		
			Środki WFOŚ i GW								0		
			Wartość całkowita	0	200 000	200 000	200 000	200 000	200 000		0	1 000 000	

9	Utworzenie parku archeologicznego na terenie dawnego zamku sierpeckiego nad rzeką Sierpienicą	przestrzenny, środowiskowy, społeczny	Fundusze europejskie		240 000	480 000						720 000		
			Środki krajowe										0	
			Środki własne miasta		60 000	120 000								180 000
			Środki WFOŚ i GW											0
			Wartość całkowita		300 000	600 000								900 000
10	Forum Odpowiedzialnego Biznesu	społeczny	Fundusze europejskie									0		
			Środki krajowe										0	
			Środki własne miasta		28 000	28 000	28 000	28 000	28 000	30 000	30 000		200 000	
			Środki WFOŚ i GW											0
			Wartość całkowita											0
11	Termomodernizacja budynków mieszkalnych w obszarze rewitalizacji	społeczny przestrzenny środowiskowy	Fundusze europejskie			192 500							192 500	
			Środki krajowe			157 500	675 000	675 000	112 500				1 620 000	
			Środki własne miasta											0
			Środki WFOŚ i GW				825 000	825 000	137 500					1 787 500
			Wartość całkowita	0	0	350 000	1 500 000	1 500 000	250 000	0	0			3 600 000
12	Firma Na Próbie – program mikrograntów dla uczniów	społeczny	Fundusze europejskie											
			Środki krajowe											
			Środki własne miasta		36 000	36 000	36 000	36 000	36 000	36 000	34 000			250 000
			Środki WFOŚ i GW											
			Wartość całkowita		36 000	36 000	36 000	36 000	36 000	36 000	36 000	34 000		250 000
13	Program edukacyjny „LEPSZY START”	społeczny	Fundusze europejskie		333 450	333 450							666 900	
			Środki krajowe											
			Środki własne miasta		37 050	37 050								74 100
			Środki WFOŚ i GW											
			Wartość całkowita		370 500	370 500								741 000

14	Współczesna szkoła – rola uczniów i ich rodziców	społeczny	Fundusze europejskie										0		
			Środki krajowe			166 500	166 500							333 000	
			Środki własne miasta			18 500	18 500							37 000	
			Środki WFOŚ i GW											0	
			Wartość całkowita			0	185 000	185 000							370 000
15	Strefy nektarodajne w dolinie rzeki Sierpienicy dla owadów zapylających	Społeczny, środowiskowy	Fundusze europejskie												
			Środki krajowe		10 000	10 000	10 000						30 000		
			Środki własne miasta												
			Środki WFOŚ i GW		90 000	90 000	90 000							270 000	
			Wartość całkowita		100 000	100 000	100 000								300 000
16	Ścieżka przyrodnicza doliny rzeki Sierpienicy	Społeczny, środowiskowy	Fundusze europejskie												
			Środki krajowe		10 000	15 000	15 000							40 000	
			Środki własne miasta												
			Środki WFOŚ i GW		90 000	135 000	135 000							360 000	
			Wartość całkowita		100 000	150 000	150 000								400 000
17	Przebudowa Targowiska przy ul. B. Prusa	przestrzenny, gospodarczy, społeczny	Fundusze europejskie		1 727 000	753 500								2 480 500	
			Środki krajowe		1 413 000	616 500								2 029 500	
			Środki własne miasta												
			Środki WFOŚ i GW												
			Wartość całkowita		3 140 000	1 370 000									4 510 000

Podsumowanie	2016	2017	2018	2019	2020	2021	2022	2023	Razem
Fundusze europejskie	0,00	7 500 450,00	14 294 450,00	180 000,00	180 000,00	0,00	0,00	0,00	22 154 900,00
Środki krajowe	0,00	1 433 000,00	965 500,00	1 001 500,00	765 000,00	382 500,00	270 000,00	180 000,00	4 997 500,00
Środki własne miasta	0,00	1 461 050,00	3 854 550,00	117 500,00	94 000,00	94 000,00	96 000,00	84 000,00	5 801 100,00
Środki WFOS i GW	0,00	180 000,00	2 225 000,00	1 050 000,00	825 000,00	137 500,00	0,00	0,00	4 417 500,00
Wartość całkowita	0,00	10 574 500,00	21 339 500,00	2 349 000,00	1 864 000,00	614 000,00	366 000,00	264 000,00	37 371 000,00

ŹRÓDŁA FINANSOWANIA PRZEDSIĘWZIĘĆ REWITALIZACYJNYCH ORAZ WIELKOŚĆ ŚRODKÓW Z RÓŻNYCH ŹRÓDEŁ

Założenia ujęte w niniejszym Programie stanowią podstawę do konstruowania montażu finansowego i przygotowania aplikacji o wsparcie finansowe projektów rewitalizacyjnych – podstawowych i uzupełniających. Głównymi źródłami finansowania zadań będą:

- Środki publiczne – krajowe i regionalne
- Fundusze celowe
- Fundusze pozyskane z Unii Europejskiej

Źródła finansowania przedstawiono również w fiskach projektowych, przy czym wskazano również na alternatywy w zakresie finansowania konkretnych przedsięwzięć. Co do zasady w przypadku braku finansowania środkami Unii Europejskiej planuje się realizację projektów w ramach środków budżetowych, przy czym w takim wypadku może nastąpić wydłużenie terminu realizacji poszczególnych projektów. Zakłada się również, iż innym źródłem współfinansowania projektów rewitalizacyjnych – głównie społecznych, mogą być środki pozyskane od sponsorów w ramach społecznej odpowiedzialności biznesu (obszar przewidziany do aktywizacji w ramach LPR).

ŚRODKI PUBLICZNE – KRAJOWE

a) **Program Operacyjny Infrastruktura i Środowisko 2014-2020 (POIiŚ)** - Instytucja wdrażająca działanie 1.3.1 i 2.5 to Narodowy Fundusz Ochrony Środowiska i Gospodarki Wodnej, Instytucja pośrednicząca w działaniu 8.1 to Ministerstwo Kultury i Dziedzictwa Narodowego, w zakresie:

1. **Oś priorytetowa I, działanie 1.3.1 - termomodernizacji i wspierania efektywności energetycznej w budynkach użyteczności publicznej** oraz projektów obejmujących głęboką, kompleksową modernizację energetyczną budynków użyteczności publicznej.
2. **Oś priorytetowa II, Działanie 2.5 - ochrony środowiska i poprawy jakości środowiska miejskiego.** Celem działania jest zahamowanie spadku powierzchni terenów zieleni w miastach. Zostanie to osiągnięte dzięki zwiększeniu powierzchni terenów zieleni w miastach (w tym parków, zieleńców i terenów zieleni osiedlowej), powstałych głównie dzięki rekultywacji bądź remediacji terenów zdegradowanych i zanieczyszczonych działalnością człowieka. Projekty będą dotyczyły m.in.:
 - tworzenia i odnowienia parków i skwerów,
 - zapobiegania fragmentacji miejskich terenów zieleni,
 - tworzenia i odnowienia połączeń między istniejącymi terenami zieleni, odnowienia zieleni przyulicznej, szczególnie w obszarach śródmiejskich oraz
 - rewaloryzacji zieleni,
3. **Oś priorytetowa VIII, działania 8.1 - ochrony dziedzictwa kulturowego i rozwoju zasobów kultury.** W ramach działania realizowane będą inwestycje dotyczące zarówno ochrony zabytków, jak też rozwoju zasobów kultury. Wsparcie ukierunkowane na zachowanie dziedzictwa będzie dotyczyło:
 - prac związanych z renowacją, konserwacją, rewaloryzacją i restauracją obiektów zabytkowych (i ich zespołów),
 - przebudowy i rozbudowy obiektów zabytkowych,
 - zakupu wyposażenia do prowadzenia działalności kulturalnej, w tym edukacji artystycznej (zakup aparatury specjalistycznej na cele ochrony i zachowania dziedzictwa kulturowego, rozwoju zasobów kultury).

b) **Program Operacyjny Wiedza Edukacja Rozwój na lata 2014–2020 (Power)** - Instytucja pośrednicząca to Ministerstwo Rodziny, Pracy i Polityki Społecznej, w zakresie:

1. **Priorytet 8ii, działanie 1.3.1 - aktywizacji zawodowo-edukacyjnej oraz trwałej integracji na rynku pracy ludzi młodych**, w szczególności tych, którzy nie pracują, nie kształcą się ani nie szkolą, w tym ludzi młodych zagrożonych wykluczeniem społecznym i ludzi młodych wywodzących się ze środowisk marginalizowanych. Realizowane będą projekty dotyczące m.in.:
 - wprowadzenia instrumentów i usług rynku pracy służących indywidualizacji wsparcia,
 - wprowadzenia instrumentów pomocy w zakresie określenia ścieżki zawodowej,
 - wprowadzenia Instrumentów zdobycia doświadczenia zawodowego, służących rozwojowi przedsiębiorczości i samo zatrudnienia,
 - instrumentów i usług skierowanych do osób z niepełnosprawnością.
2. **Oś priorytetowa II, Działanie 2.5 - skutecznej pomocy społecznej** poprzez wzmocnienie potencjału instytucji działających na rzecz włączenia społecznego. Wspierane będą działania dotyczące m.in.:
 - opracowania, przetestowanie i wdrożenie standardów kształcenia w zakresie trzech nowych specjalności zawodowych w pracy socjalnej, tj. asystentura i mediacja socjalna, organizator usług socjalnych, animator społeczności lokalnych.
3. **Oś priorytetowa II, Działanie 2.6 - prowadzenia wysokiej jakości polityki na rzecz włączenia społecznego i zawodowego osób niepełnosprawnych**. Będą realizowane projekty dotyczące:
 - wypracowania i wdrożenia instrumentów, wspierających zatrudnienie i utrzymanie się na rynku pracy osób niepełnosprawnych
 - wypracowanie i upowszechnianie, we współpracy z partnerami społecznymi, modelu wsparcia osób niepełnosprawnych w środowisku pracy.

c) **Rządowy Program na rzecz Aktywności Społecznej Osób Starszych 2014-2020 (ASOS)** - operator programu to Minister Rodziny, Pracy i Polityki Społecznej, w zakresie:

1. **Priorytet I, cel szczegółowy 1 - zwiększenia różnorodności i poprawy jakości oferty edukacyjnej dla osób starszych**. Realizowane będą projekty dotyczące:
 - tworzenia ofert odpowiadających problemom osób starszych znajdujących się w trudnej sytuacji,
 - promowania nowych rozwiązań na rzecz motywowania osób starszych do uczenia się dla zachowania aktywności,
 - nowych form inicjatyw edukacyjnych,
 - rozwoju oferty edukacyjno-kulturalnej.
2. **Priorytet IV, cel szczegółowy 1 - zwiększenia dostępności, podniesienia jakości usług społecznych oraz wspierania działań na rzecz samopomocy i samoorganizacji**. Realizowane będą projekty związane z rozwojem m.in.:
 - systemu wsparcia specyficznych dla wieku podeszłego potrzeb,
 - usług społecznych w sferze sportu, turystyki, rekreacji i kultury.

ŚRODKI PUBLICZNE – REGIONALNE

d) **Regionalny Program Operacyjny Województwa Mazowieckiego na lata 2014-2020 (RPO WM 2014-2020)**, w tym działań związanych z:

1. **Priorytet Inwestycyjny 3a, Działanie 3.1 - poprawa rozwoju MŚP** poprzez uporządkowanie i przygotowanie terenów inwestycyjnych w celu nadania im nowych funkcji gospodarczych.
2. **Priorytet Inwestycyjny 4c, Działanie 4.2 - efektywność energetyczna** w wyniku realizacji projektów termomodernizacji budynków użyteczności publicznej i budynków mieszkalnych.

3. **Priorytet Inwestycyjny 4e, Działanie 4.3 - redukcja emisji zanieczyszczeń powietrza** oraz ograniczenie niskiej emisji poprzez:
 - poprawę efektywności wytwarzania i dystrybucji ciepła,
 - rozwój zrównoważonej multimodalnej mobilności miejskiej w regionie.
4. **Priorytet Inwestycyjny 6c, Działanie 5.3 –wsparcie ochrony i rozwoju dziedzictwa kulturowego** w wyniku realizacji projektów związanych ze :
 - wzrost regionalnego potencjału turystycznego
 - ochronę obiektów zabytkowych
 - poprawę dostępności do zasobów kultury, ich rozwój i efektywne wykorzystanie
5. **Priorytet Inwestycyjny 9a, Działanie 6.1 - infrastruktura ochrony zdrowia** poprzez realizację projektów związanych z inwestycjami w infrastrukturę ochrony zdrowia wynikającymi ze zdiagnozowanych potrzeb na poziomie kraju i regionu.
6. **Priorytet Inwestycyjny 9b, Działanie 6.2 - rewitalizacja obszarów zmarginalizowanych** w tym realizacja działań związanych z:
 - rozwojem infrastruktury technicznej na obszarach rewitalizowanych w celu ich aktywizacji społecznej i gospodarczej oraz
 - odnową tkanki mieszkaniowej, w zakresie części wspólnych wielorodzinnych budynków mieszkalnych (element szerszego działania rewitalizacyjnego).
7. **Priorytet Inwestycyjny 9i, Działanie 9.1 - aktywizacja społeczno-zawodowa osób wykluczonych** i przeciwdziałanie wykluczeniu społecznemu poprzez integrację osób wykluczonych i zagrożonych wykluczeniem społecznym ukierunkowaną na aktywizację społeczno-zawodową. Wspierane będą projekty związane z:
 - integracją społeczną i aktywizacją zawodową osób oddalonych od rynku pracy w ramach współpracy międzysektorowej,
 - aktywną integracją w celu włączenia społecznego realizowaną przez jednostki organizacyjne pomocy społecznej (ze szczególnym uwzględnieniem osób z niepełnosprawnościami),
 - wsparciem rodzin wielodzietnych, ubogich rodzin z dziećmi, rodzin z osobami starszymi, rodzin z osobami z niepełnosprawnościami oraz rodzin z innymi osobami zależnymi i rodziców samotnie wychowujących dzieci.
8. **Priorytet Inwestycyjny 9iv, Działanie 9.2 - usługi społeczne i usługi opieki zdrowotnej** związane z rozwojem dziennych form wsparcia, usług środowiskowych, usług społecznych dla osób zależnych, w tym m.in.
 - rozwojem środowiskowych usług społecznych na rzecz aktywnej integracji, szczególnie na rzecz osób zależnych,
 - tworzenia programów deinstytucjonalizacji i usług społecznych świadczonych przez instytucje pomocy i aktywnej integracji,
 - udzielaną pomoc dla dzieci i rodzin zagrożonych dysfunkcją, obejmująca wsparcie systemu pieczy zastępczej.
9. **Priorytet Inwestycyjny 9v, Działanie 9.3 - rozwój ekonomii społecznej** poprzez realizację projektów związanych m.in. z:
 - tworzeniem miejsc pracy w sektorze ekonomii społecznej dla osób wykluczonych i zagrożonych wykluczeniem społecznym,
 - świadczenie usług wspierających rozwój ekonomii społecznej,
 - koordynowanie rozwoju sektora ekonomii społecznej.

e) **Wojewódzki Konserwator Zabytków w Warszawie**

Wsparcie w formie dotacji na prace konserwatorskie, restauratorskie i roboty budowlane planowane do przeprowadzenia w roku złożenia wniosku lub następnym bądź przed upływem 3 lat po ich wykonaniu. W ramach dotacji będą dofinansowane działania związane m.in. ze:

- sporządzeniem ekspertyz technicznych i konserwatorskich,
- przeprowadzeniem badań konserwatorskich, architektonicznych lub archeologicznych,
- wykonaniem dokumentacji konserwatorskiej, wykonaniem projektu budowlanego,
- zabezpieczeniem, zachowaniem i utrwaleniem substancji zabytku,
- stabilizacją konstrukcyjną części składowych zabytku lub ich odtworzenie w zakresie niezbędnym dla zachowania tego zabytku,
- odtworzeniem zniszczonej przynależności zabytku, jeżeli odtworzenie nie przekracza 50% oryginalnej substancji tej przynależności,
- działaniem zmierzającym do wyeksponowania istniejących, oryginalnych elementów zabytkowego układu parku lub ogrodu,
- zakupem materiałów konserwatorskich i budowlanych, niezbędnych do wykonania prac i robót przy zabytku wpisanym do rejestru oraz inne.

f) Państwowy Fundusz Rehabilitacji Osób Niepełnosprawnych (PEFRON)

Projekt „**Blżej rynku pracy**” realizowany w gminach woj. mazowieckiego. W ramach Celu Programowego nr 1: „Wejście osób niepełnosprawnych na otwarty rynek pracy”, typ projektu „Wejście osób niepełnosprawnych na rynek pracy bez wykorzystania metody zatrudnienia wspomaganego”. W ramach projektu będzie realizowane:

- specjalistyczne doradztwo zawodowe,
- warsztaty aktywizacji społeczno-zawodowej,
- trening pracy, pośrednictwo pracy,
- staże zawodowe i szkolenia zawodowe.

FUNDUSZE CELOWE - obligacje komunalne, dotacje i pożyczki w ramach:

g) Funduszu Termomodernizacji i Remontów

Wsparcie finansowe dla inwestorów realizujących przedsięwzięcia termomodernizacyjne i remontowe oraz wypłaty rekompensat dla właścicieli budynków mieszkalnych, w których były lokale kwaterunkowe.

h) Programu Funduszu Inicjatyw Obywatelskich na lata 2014–2020 (FIO)

Realizacja przedsięwzięć ma umożliwić zwiększenie zaangażowania obywateli i organizacji pozarządowych w życie publiczne oraz angażowanie w różnorodne działania na rzecz innych, swoich wspólnot oraz w tworzenia, realizacji i monitoringu polityk publicznych. W ramach FIO będą wspierane projekty dotyczące:

1. **Priorytet 2, kierunek 2 - rozwijania wolontariatu** w zakresie:
 - społecznej odpowiedzialności przedsiębiorstw,
 - aktywności obywatelskiej,
 - wolontariatu pracowniczego we współpracy z organizacjami pozarządowymi,
2. **Priorytet 2, kierunek 5 - wspierania aktywnych form integracji społecznej** tj.
 - zaangażowania organizacji pozarządowych na rzecz aktywnej integracji,
 - wspierania osób starszych i podmiotowość społeczną osób starszych oraz osób z niepełnosprawnością,
 - rozwiązań innowacyjnych w zakresie profilaktyki i pracy z rodziną wychowującą dzieci, która jest zagrożona marginalizacją,
 - rozwiązań innowacyjnych w obszarze integracji społecznej.
3. **Priorytet 2, kierunek 6 - rozwoju przedsiębiorczości społecznej** związanego z:
 - edukacją w zakresie przedsiębiorczości społecznej,
 - doradztwem,
 - budowaniem partnerstw lokalnych z udziałem ekonomii społecznej,
4. **Priorytet 3, kierunek 2 - rozwijania edukacji obywatelskiej i kompetencji społecznych** poprzez rozwój:

- edukacji obywatelskiej,
- edukację nieformalnych liderów społecznych,
- kompetencji społecznych i obywatelskich.

i) Funduszu Infrastruktury Samorządowej (FIS)

zarządzanego przez Towarzystwo Funduszy Inwestycyjnych BGK S.A. „TFI BGK” i Polskie Inwestycje Rozwojowe. FIS dostarcza kapitał wsparcia na długoterminowe inwestycje m.in.

- projekty rewitalizacyjne
- infrastrukturę miejską,
- infrastrukturę transportową,
- infrastruktura społeczna, tj. szkoły i ochrona zdrowia.

j) Fundusz Dopłat

(obsługa BGK S.A.) umożliwia realizację działań związanych z wsparciem budownictwa socjalnego i komunalnego poprzez zwiększenie w gminach zasobu lokali oraz zasobu pomieszczeń służących zaspokajaniu potrzeb osób najuboższych.

ŚRODKI Z FUNDUSZY UNII EUROPEJSKIEJ

k) Program UE „Zdrowie na rzecz wzrostu gospodarczego” (2014-2020) Środki w formie dotacji i zamówień publicznych, będą realizowane 4 cele szczegółowe, w tym zwłaszcza jeden z nich dotyczy promocji zdrowia i zapobiegania chorobom poprzez wymianę między państwami członkowskimi najlepszych praktyk dotyczących zapobiegania uzależnieniu od tytoniu, nadużywania alkoholu oraz otyłości i specjalne działania w obszarze profilaktyki chorób przewlekłych, w tym nowotworów.

l) Program działań na rzecz środowiska i klimatu (LIFE) Krajowy Punkt Kontaktowy to Narodowy Fundusz Ochrony Środowiska i Gospodarki Wodnej

Priorytet - Przyroda i różnorodność biologiczna,

Priorytet - Ochrona środowiska i efektywne gospodarowanie zasobami. Formy dofinansowania przewidziane w programie to dotacje, przekazanie środków, pożyczka, w tym pożyczka przeznaczona na zachowanie płynności finansowej przedsięwzięć współfinansowanych ze środków Instrumentu Finansowego LIFE+/Programu LIFE

Środki komercyjne – pożyczki i kredyty bankowe (banki komercyjne)

Środki prywatne, w tym środki:

- spółdzielni mieszkaniowych,
- wspólnot mieszkaniowych,
- osób prywatnych,
- przedsiębiorców,
- organizacji pozarządowych,
- uruchomione w ramach PPP.

Środki własne:

Finansowe środki własne miasta będą pochodziły w przeważającej części z budżetu gminnego. Przewiduje się również możliwość zaciągania kredytów inwestycyjnych lub pozyskanie środków z Narodowego Funduszu Ochrony Środowiska i Gospodarki Wodnej oraz Wojewódzkiego Funduszu Ochrony Środowiska i Gospodarki Wodnej i innych.

Wszystkie projekty będą realizowane zgodnie z uchwalonym przez Radę Miejską, Wieloletnią Prognozą Finansową oraz budżetami rocznymi gminy w perspektywie do 2025 roku.

SPIS TABEL

Tabela 1 Podział długich ulic na potrzeby diagnozy	12
Tabela 2 Wskaźniki ubóstwa w Sierpcu.....	55
Tabela 3 CELE REWITALIZACJI I KIERUNKI DZIAŁANIA	80
Tabela 4 CELE I KIERUNKI DZIAŁANIA JAKO ODPOWIEDŹ NA PROBLEMY ZIDENTYFIKOWANE W DIAGNOZIE	82
Tabela 5 Wskaźniki bazowe i oczekiwane realizacji Lokalnego Programu Rewitalizacji	153
Tabela 6 Indykatywne ramy finansowe.....	156

SPIS RYSUNKÓW

Rysunek 1 Przyrost naturalny w latach 2006-2015	15
Rysunek 2 Wskaźnik urodzeń w Sierpcu	16
Rysunek 3 Zmiana liczby mieszkańców – zróżnicowanie na terenie miasta	17
Rysunek 4 Osoby w wieku przedprodukcyjnym w Sierpcu	18
Rysunek 5 Bezrobocie w Sierpcu na tle kraju i województwa (2015 r.)	19
Rysunek 6 Wskaźnik bezrobocia – zróżnicowanie wewnątrzmijskie	19
Rysunek 7 Bezrobotni poszukujący pracy więcej niż 12 miesięcy w stosunku do liczby osób w wieku produkcyjnym	20
Rysunek 8 Wskaźnik ubóstwa w Sierpcu	21
Rysunek 9 Wskaźnik przestępczości w Sierpcu	22
Rysunek 10 Problem alkoholizmu w Sierpcu	23
Rysunek 11 Mieszkańcy przekazujący 1% podatku na organizacje pozarządowe	24
Rysunek 12 Czytelnictwo w Sierpcu	25
Rysunek 13 Osoby fizyczne prowadzące działalność gospodarczą na 10 tys. mieszkańców	26
Rysunek 14 Liczba działalności gospodarczych na 10 tys. mieszkańców	27
Rysunek 15 Osoby bezrobotne z wykształceniem co najwyżej gimnazjalnym	28
Rysunek 16 Budownictwo drewniane w Sierpcu	29
Rysunek 17 Stan przestrzeni publicznej w Sierpcu	30
Rysunek 18 Stan ulic w Sierpcu	31
Rysunek 19 Sieć wodociągowa i kanalizacyjna w Sierpcu	32
Rysunek 20 Spadek liczby ludności w obszarze rewitalizacji	53
Rysunek 21 Wskaźnik bezrobocia długotrwałego na obszarze rewitalizacji	54
Rysunek 22 Zasiłki pieniężne	55
Rysunek 23 Pomoc dożywiania dla uczniów	56
Rysunek 24 Przystępstwa popełnione w Sierpcu w 2015 r.	58
Rysunek 25 Bezradność wychowawcza i alkoholizm	59
Rysunek 26 Wyniki sprawdzianu szóstoklasisty oraz egzaminu gimnazjalnego	59
Rysunek 27 Wyniki egzaminu maturalnego	60
Rysunek 28 Osoby przekazujące 1% podatku na OPP na obszarze rewitalizacji	61
Rysunek 29 Organizacje pozarządowe działające w Sierpcu	61
Rysunek 30 Wskaźnik w Sierpcu	63
Rysunek 31 Wykształcenie osób bezrobotnych	64
Rysunek 32 MPZP w Sierpcu	65
Rysunek 33 Nawierzchnia dróg na obszarze rewitalizacji	67
Rysunek 34 Kanalizacja na obszarze rewitalizacji	68
Rysunek 35 Wodociągi na obszarze rewitalizacji	69
Rysunek 36 Stan techniczny budynków komunalnych w Sierpcu	70